

Instituto de Desarrollo Regional - Universidad de Ibagué.



Tomado de: Gobernación del Tolima . 2024.

1) Características generales

Código DANE: 73873

Límites:

- **Norte:** Municipio de Cunday
- **Oriente:** Municipio de Cabrera (Cundinamarca) y municipio de Colombia (Huila).
- **Occidente:** Municipios de Cunday y Purificación.
- **Sur:** Municipio de Dolores.

Fuente: Gobernación del Tolima.

Superficie: 445 Km² (TerriData).

División Administrativa:

- **Área urbana:** 6 barrios.
- **Área rural:** 3 centros poblados y 32 veredas.

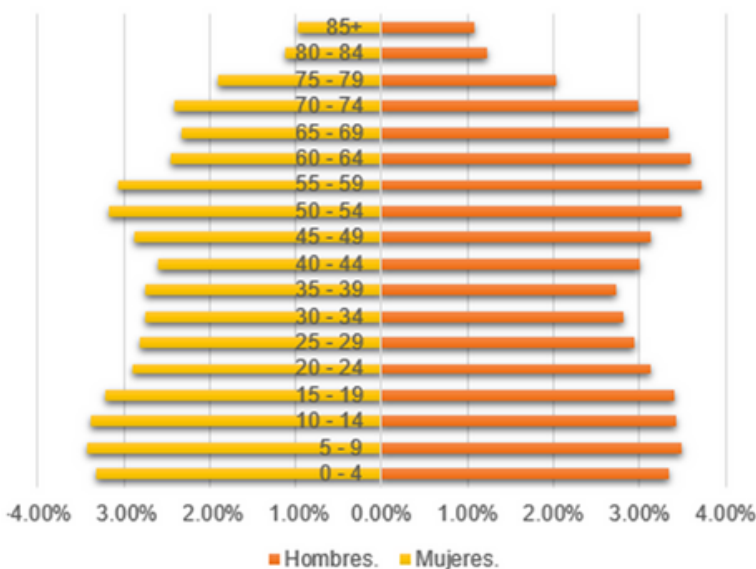
Población: En la base de datos de demografía y población del DANE con actualización pos covid se registra una población total de 5.228 personas para el año 2024. (TerriData)

El municipio de Villarrica fue fundado el 3 de agosto de 1926 por Francisco Pineda López. El municipio posee gran riqueza agrícola y pecuaria. Cuenta con dos fiestas tradicionales, la primera es la fiesta del retorno y se realiza en el mes de octubre. La segunda festividad, son las fiestas patronales que se desarrollan en el mes de noviembre.

Fuente: Gobernación del Tolima.

2) Demografía y población.

**Pirámide poblacional.
Villarrica, Tolima. 2024.**



**Población desagregada por área.
Villarrica, Tolima. 2024.**

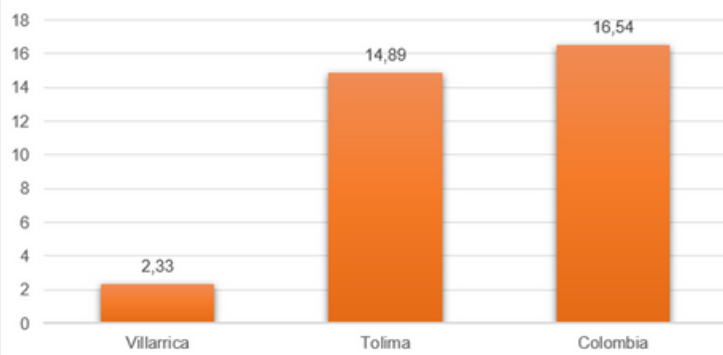


Fuente: Fuente: DANE - Proyecciones de población por área, sexo y edad. Post covid. Periodo 2020 - 2035.

3) Vivienda y acceso a servicios públicos.

Penetración de banda ancha. Villarrica, Tolima.

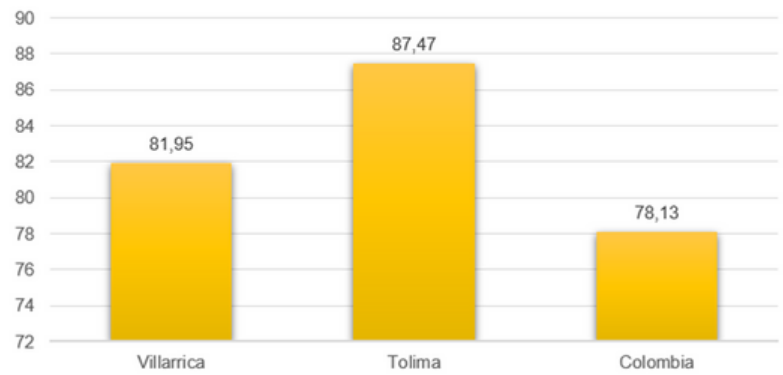
Fuente: TerriData, datos Min TIC. 2021.



Fuente: TerriData, datos MinTic. 2024.

Cobertura de energía eléctrica rural. Villarrica, Tolima.

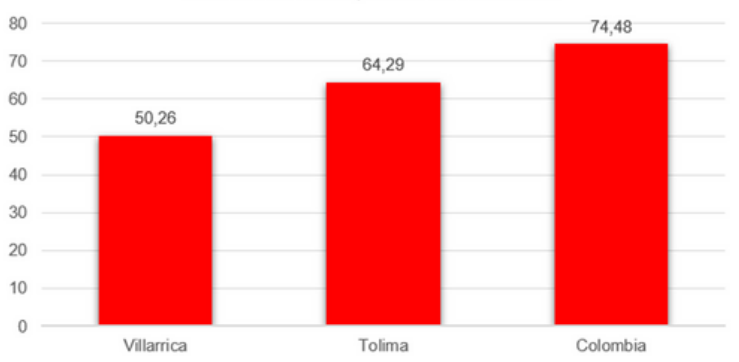
Fuente: TerriData, datos UPME. 2021.



Fuente: TerriData, datos UPME. 2024.

Cobertura de acueducto (REC). Villarrica, Tolima.

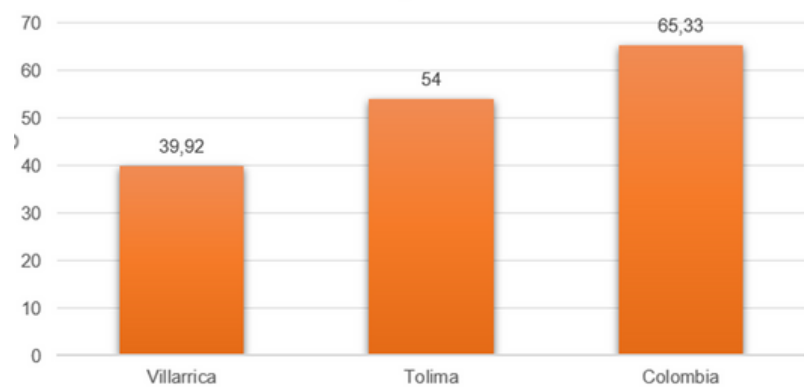
Fuente: TerriData, datos SSPD. 2022.



Fuente: TerriData, datos SSPD. 2024

Cobertura de alcantarillado (REC). Villarrica, Tolima.

Fuente: TerriData, datos SSPD. 2022.



Fuente: TerriData, datos SSPD. 2024

Cobertura de acueducto y alcantarillado (Censo). Villarrica, Tolima.

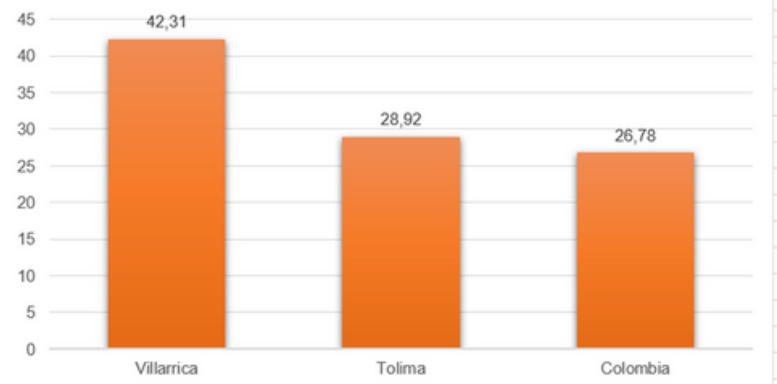
Fuente: TerriData, datos Censo DANE 2018.



Fuente: TerriData, datos censo DANE. 2024

Déficit cualitativo de vivienda. Villarrica, Tolima.

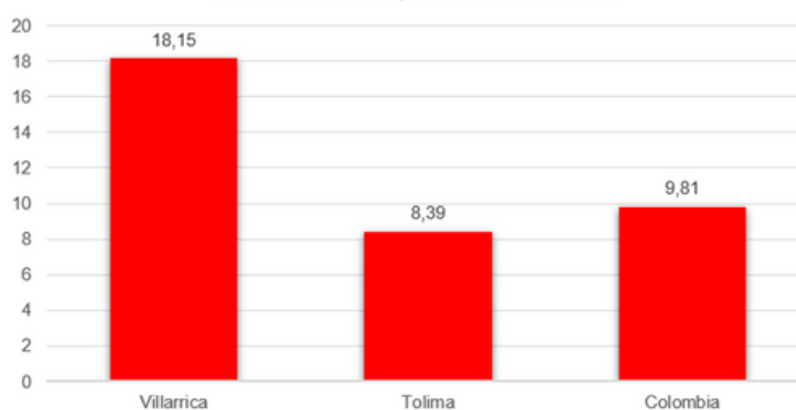
Fuente: TerriData, datos DANE. 2018.



Fuente: TerriData, datos DANE. 2024

Déficit cuantitativo de vivienda. Villarrica, Tolima.

Fuente: TerriData, datos DANE. 2018.



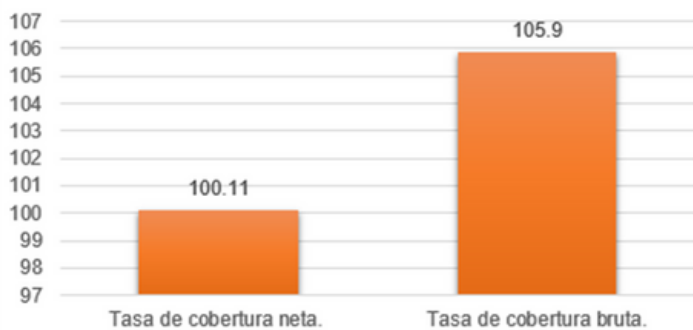
Fuente: TerriData, datos DANE. 2024

4) Educación.

Tasas de cobertura en educación.

Villarrica, Tolima.

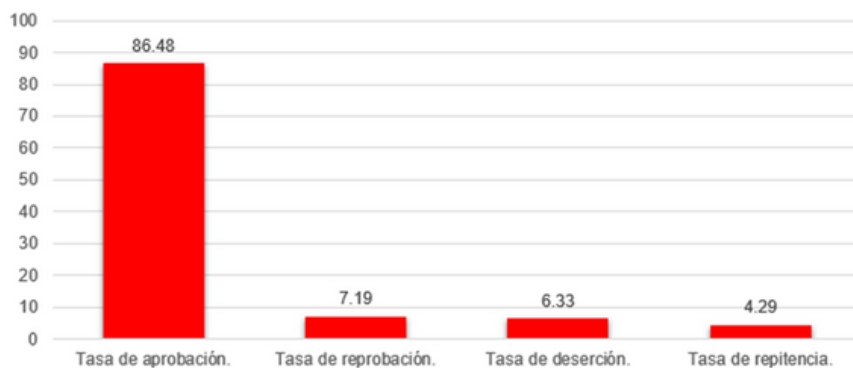
Fuente: MinEducación, 2022.



Fuente: MinEducación. 2024

Indicadores de permanencia y rezago en educación. Villarrica, Tolima.

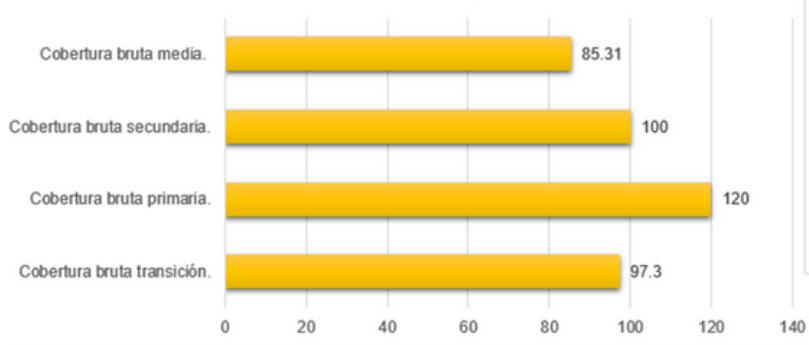
Fuente: MinEducación, 2022.



Fuente: MinEducación. 2024

Cobertura bruta desagregada por nivel educativo. Villarrica, Tolima.

Fuente: MinEducación, 2022.



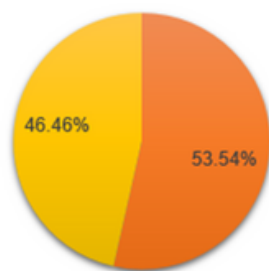
Fuente: MinEducación. 2024

5) Salud.

Población afiliada al régimen subsidiado desagregado por área.

Villarrica, Tolima.

Fuente: ADRES, 2024.



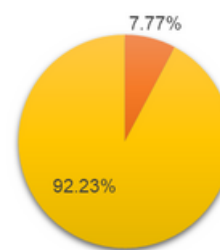
■ Rural ■ Urbano

Total afiliados: 3.915

Población afiliada al régimen contributivo desagregado por área.

Villarrica, Tolima.

Fuente: ADRES, 2024.



■ Rural ■ Urbano

Total afiliados: 309

Fuente: ADRES. 2024

6) Cultura.

Villarrica. Infraestructura y servicios culturales, 2022:

Variable.	Dato.	Año:
Infraestructuras de uso cultural.	2	2022
Existencia del consejo de cultura mediante acto administrativo.	si	2022
Número de estímulos, incentivos y proyectos culturales apoyados a través de convocatorias públicas.	3	2022

Fuente: TerriData, datos MinCultura 2024.

7) Turismo.

Villarrica. Descriptivas de turismo, 2021:

	Dato Numérico:	Año:
Establecimientos de alojamiento turístico con registro en RNT	0	2021

Fuente: TerriData, datos MinCit 2024.

8) Finanzas públicas.

Villarrica. Operaciones efectivas de caja, 2022:

Millones de pesos corrientes.	
Rubro:	Total:
1. Ingresos.	\$13,578
1.1. Corrientes.	\$2,469
1.1.1. Tributarios.	\$872
1.1.2. No tributarios.	\$156
1.1.3. Trasnferencias.	\$1,440
2 Gastos.	\$12,810
2.2 Corrientes.	\$1,380
2.2.1. Funcionamiento.	\$1,263
2.2.2. Deuda Pública.	\$117
3. Déficit/Superávit total.	\$768
4. Déficit/Superávit corriente.	\$1,089
5. Ingresos de capital.	\$11,110
6. Gastos de capital.	\$11,430
7. Financiamiento total.	-\$768
7.1. Crédito interno y externo.	\$0

Fuente: TerriData, información del FUT 2024.

Villarrica. Inversión por sectores, 2020:

Sector:	Porcentaje:
Educación.	2%
Salud.	71%
Agua potable y saneamiento básico (sin incluir VIS)	3%
Deporte y recreación.	0%
Cultura.	1%
Servicios públicos diferentes a acueducto, alcantar	0%
Vivienda.	0%
Agropecuario.	0%
Transporte.	4%
Prevención y atención de desastres.	1%
Promoción del desarrollo.	0%
Atención a grupos vulnerables.	2%
Equipamiento.	0%
Desarrollo comunitario.	1%
Fortalecimiento institucional.	12%
Justicia y seguridad.	2%
Gastos específicos de regalías y compensaciones	0%

Fuente: TerriData, 2024.

Desempeño municipal y fiscal: Para el año 2021 el municipio de Villarrica tuvo un desempeño municipal de 35,16 y un desempeño fiscal de 44,52 frente a un 69,46 departamental, para el mismo año (TerriData).

Villarrica. Sistema general de participaciones, 2023:

Concepto:	Valor Girado:
Alimentación escolar.	\$31,849,266.00
Proposito general.	\$3,542,044,262.00

Fuente: MinHacienda, consulta de pagos 2024.

9) Economía.

Valor agregado municipal: para el año 2021 el porcentaje del valor agregado municipal fue de 0,33 (TerriData).

Villarrica. Principales cultivos transitorios, 2021:

Cultivo.	Producción (t).	Rendimiento (t/ha)
Banano	1,804.56	10.97
Plátano.	1,246.20	6.2
Guanabana	217.20	1.2
Guayaba	636.00	12

Fuente: TerriData, datos de UPRA 2024.

Villarrica. Principales cultivos permanentes, 2021:

Cultivo.	Producción (t).	Rendimiento (t/ha)
CAFE	1,468.69	1.36

Fuente: TerriData, datos de UPRA 2024.

10) Ordenamiento territorial.

Villarrica. Catastro, 2023:

Área.	Estado:
Catastro Urbano.	Desactualizado.
Catastro Rural.	Desactualizado.

Fuente: TerriData, datos MinVivienda 2024.

Villarrica. Plan de ordenamiento territorial, 2023:

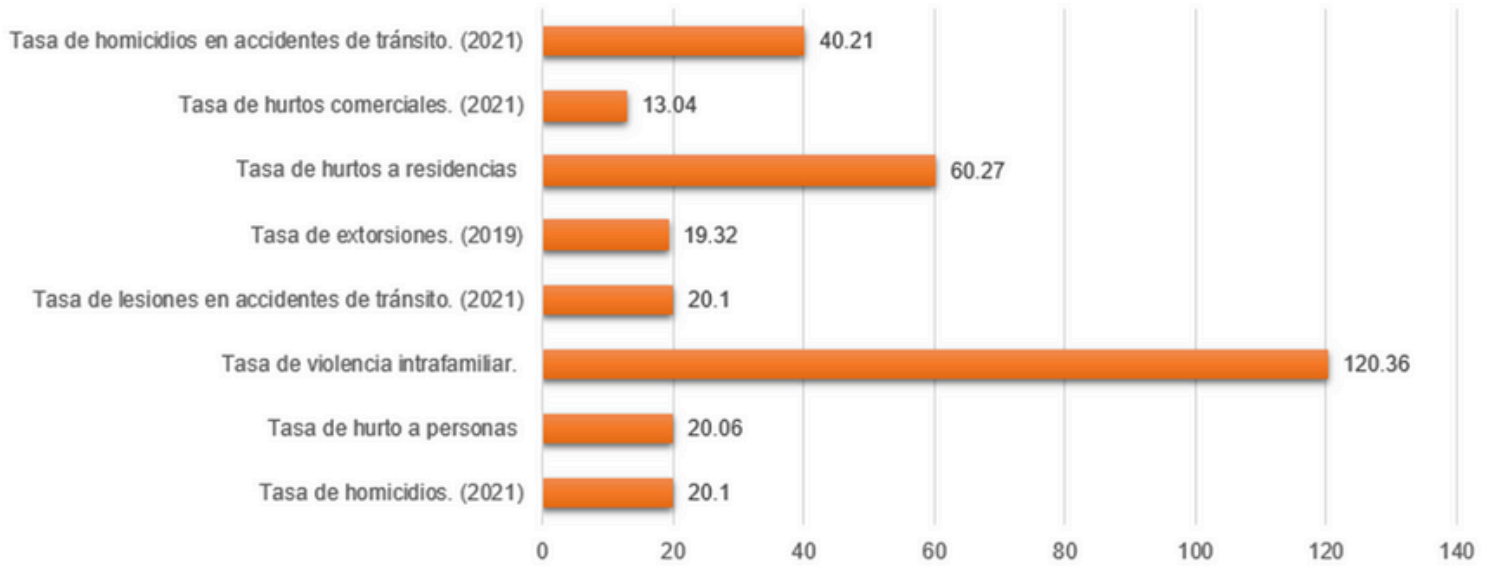
Estado del Plan de Ordenamiento Territorial:	Fuente:
Desactualizado.	TerriData, información MinVivienda 2023.

Fuente: TerriData, datos MinVivienda 2024.

11) Seguridad y convivencia ciudadana.

Indicadores de seguridad. (Tasas por cada 100.000 habitantes). Villarrica, Tolima.

Fuente: TerriData, MinDefensa, Medicina Legal, DANE, ICM. 2022.



Fuente: TerriData, MinDefensa, Medicina Legal, DANE, ICM. 2024.

12) Objetivo de desarrollo sostenible.

Villarrica. Índice de Desarrollo Sostenible Municipal, 2022:

El municipio de Villarrica ocupó la posición 416 a nivel nacional.

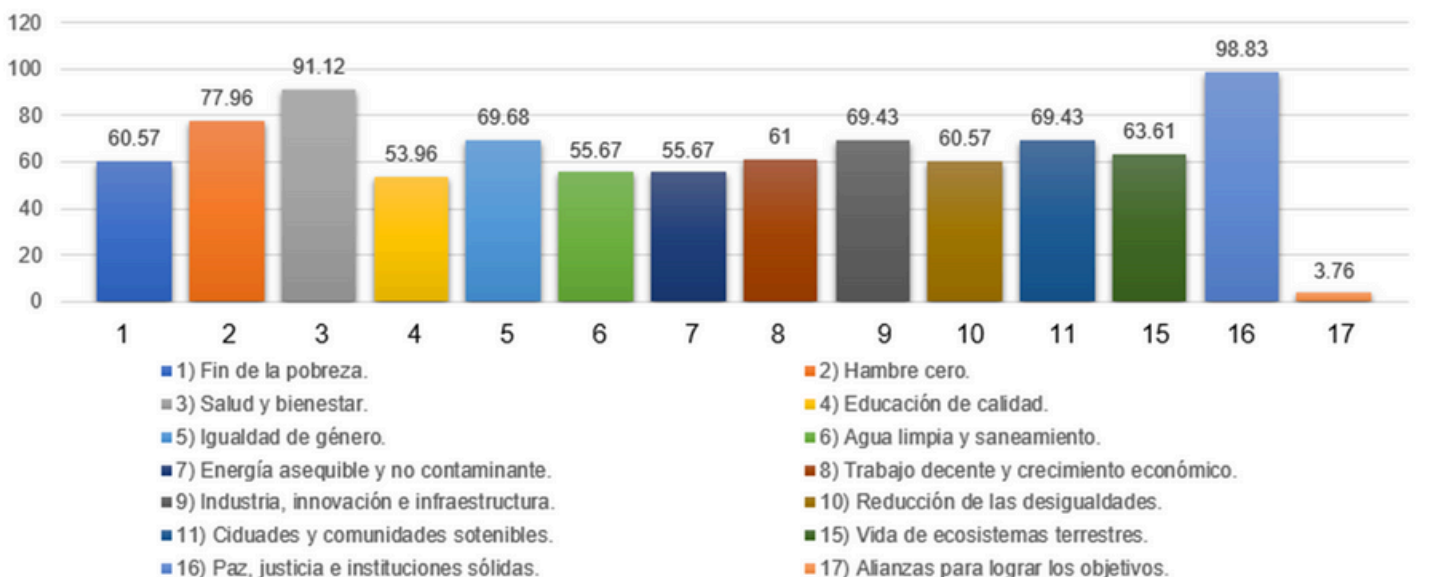
Dato numérico:	Desempeño:	Año:	Fuente:
64.14	Medio	2022	ProPacífico

Fuente: Propacífico, 2024.

Villarrica. Nivel de cumplimiento de los ODS, 2022:

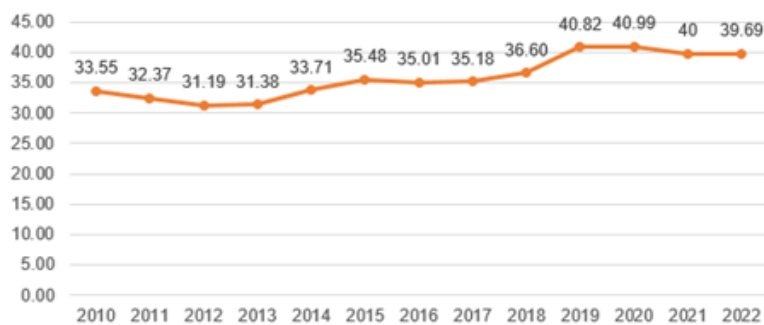
Nivel de cumplimiento de los ODS. Villarrica, Tolima.

Fuente: ProPacífico, 2022.



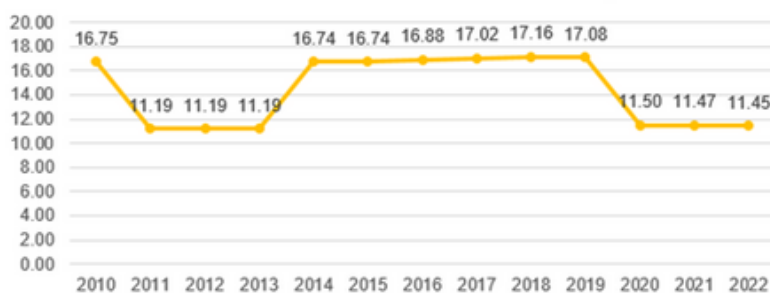
Índice de modernidad municipal. ICM. Villarrica, Tolima.

Fuente: Observatorio del Sistema de Ciudades, DNP.



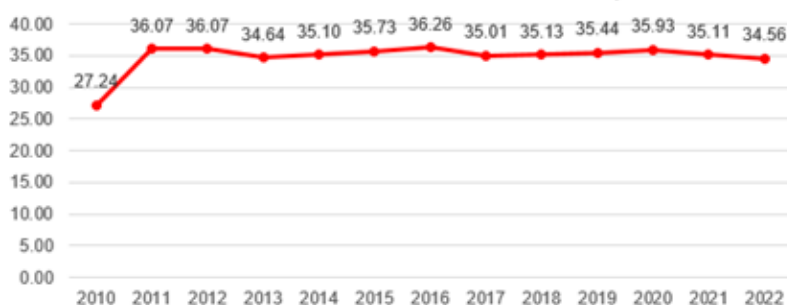
Índice de Productividad, Competividad y Complementariedad. Villarrica, Tolima.

Fuente: Observatorio del Sistema de Ciudades, DNP.



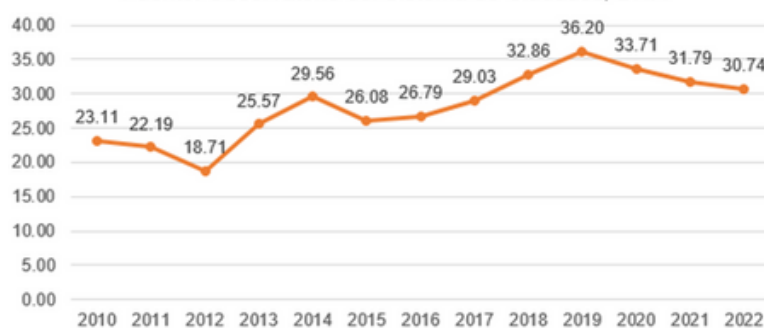
Índice de Gobernanza, Participación e Instituciones. Villarrica, Tolima.

Fuente: Observatorio del Sistema de Ciudades, DNP.



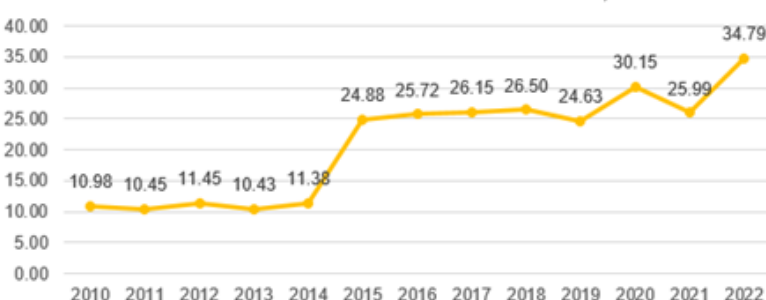
Índice de Equidad e Inclusión Social. Villarrica, Tolima.

Fuente: Observatorio del Sistema de Ciudades, DNP.



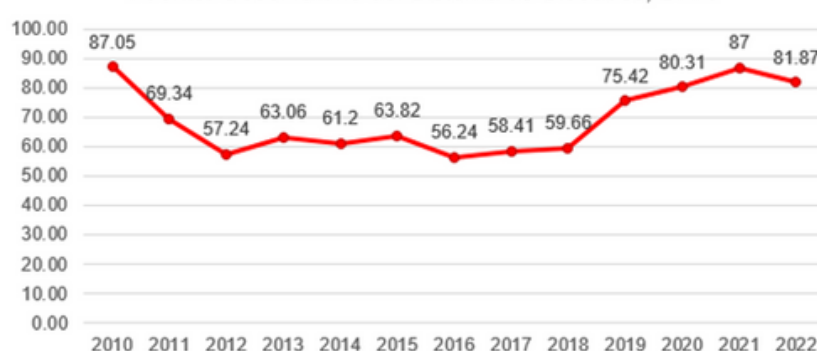
Índice de Ciencia, Tecnología e Innovación. Villarrica, Tolima.

Fuente: Observatorio del Sistema de Ciudades, DNP.



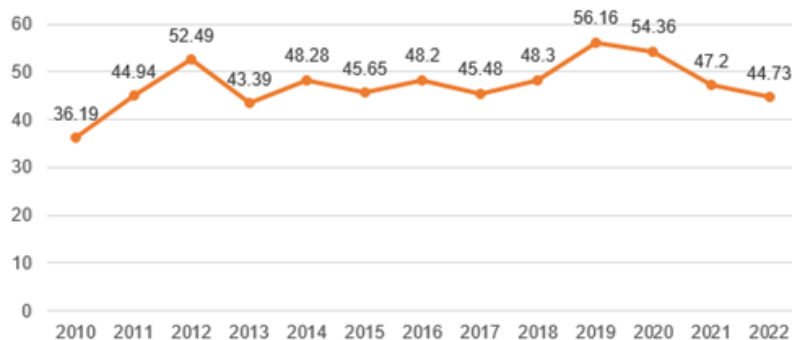
Índice de Seguridad. Villarrica, Tolima.

Fuente: Observatorio del Sistema de Ciudades, DNP.



Índice de Sostenibilidad. Villarrica, Tolima.

Fuente: Observatorio del Sistema de Ciudades, DNP.



Fuente: Observatorio del sistema de ciudades, 2024.

Autores:

Instituto de Desarrollo Regional

Jaime Eduardo Reyes Martínez

Director

Sandra Milena Alba Sanabria

Asistente Técnico

Laura Sofía Gálvez Mejía

Estudiante de Economía - Programa Paz y Región

Juan David Bocanegra Cofles

Estudiante de Derecho - Programa Paz y Región

Mayo de 2024

Instituto de
Desarrollo
Regional



**Universidad
de Ibagué**

Comprometidos con el desarrollo regional