

1) Características generales

Código DANE: 73861

Límites:

- **Norte:** Municipios de Ambalema y Lérica.
- **Oriente:** Municipio de Ambalema y con el departamento de Cundinamarca.
- **Occidente:** Municipio de Santa Isabel.
- **Sur:** Municipios de Alvarado, Piedras y Anzoátegui.

Fuente: Gobernación del Tolima.

Superficie: 358 Km2 (TerriData).

División Administrativa:

- **Área urbana:** 12 barrios.
- **Área rural:** 3 centros poblados y 30 veredas.



Tomado de: Gobernación del Tolima . 2024.

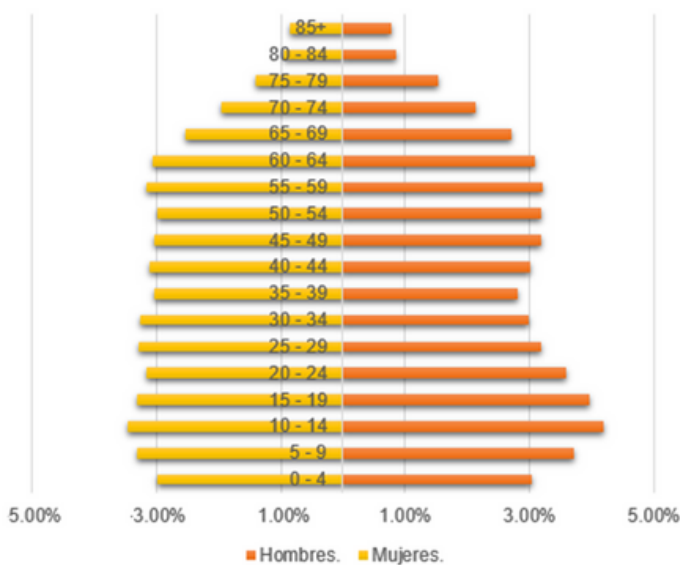
Población: En la base de datos de demografía y población del DANE con actualización pos covid se registra una población total de 13.266 personas para el año 2024. (TerriData)

El municipio de Venadillo cuenta con 3 fundaciones desde 1560 hasta 1863. El caserío se afianzó el 2 de septiembre de 1560 cuando recibió su título de Primera Fundación por Bartolomé de Frías y Carvajal. El 29 de noviembre de 1596 se realiza la Segunda Fundación por don Juan García de Herrera, quien fue el primer alcalde y la tercera fundación ocurre en el año 1710 a cargo de Manuel Antonio Maldonado Martínez. La economía del municipio depende principalmente del cultivo de arroz, maíz, sorgo y algodón. Igualmente, de la ganadería y el comercio.

Fuente: Gobernación del Tolima.

2) Demografía y población.

Pirámide poblacional. Venadillo, Tolima. 2024.



Población desagregada por área. Venadillo, Tolima. 2024.

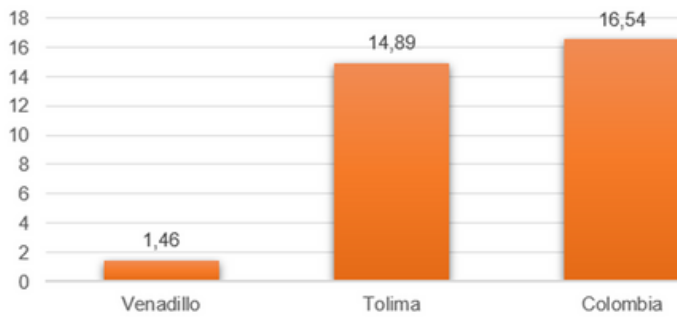


Fuente: Fuente: DANE - Proyecciones de población por área, sexo y edad. Post covid. Periodo 2020 - 2035.

3) Vivienda y acceso a servicios públicos.

Penetración de banda ancha. Venadillo, Tolima.

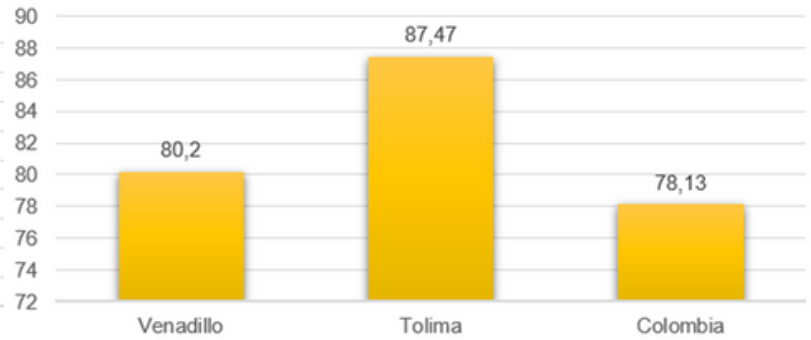
Fuente: TerriData, datos Min TIC. 2021.



Fuente: TerriData, datos MinTic. 2024.

Cobertura de energía eléctrica rural. Venadillo, Tolima.

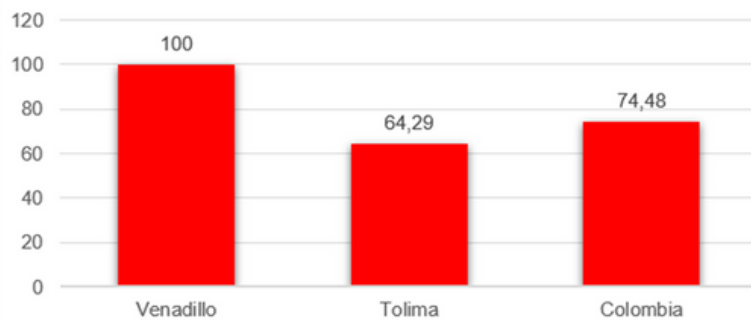
Fuente: TerriData, datos UPME. 2021.



Fuente: TerriData, datos UPME. 2024.

Cobertura de acueducto (REC). Venadillo, Tolima.

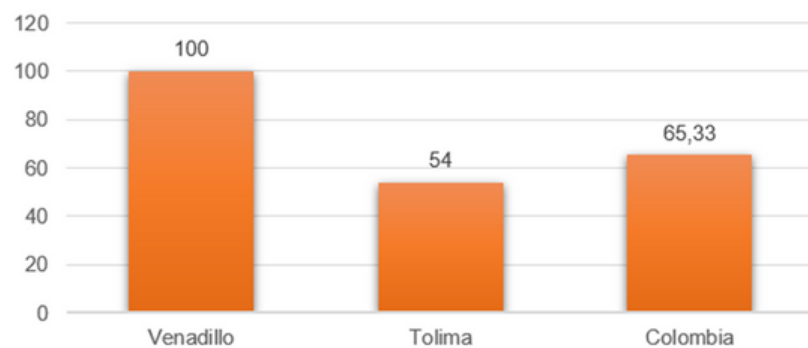
Fuente: TerriData, datos SSPD. 2022.



Fuente: TerriData, datos SSPD. 2024

Cobertura de alcantarillado (REC). Venadillo, Tolima.

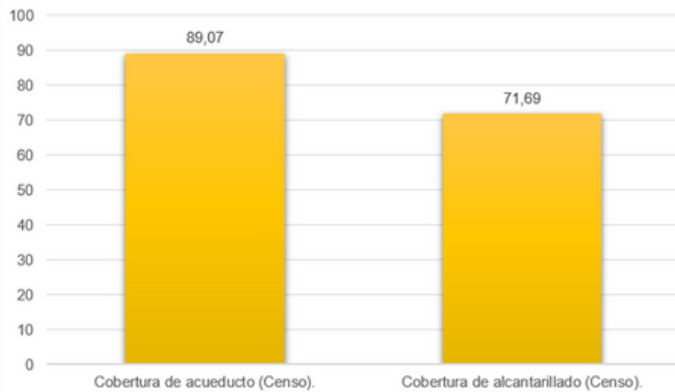
Fuente: TerriData, datos SSPD. 2022.



Fuente: TerriData, datos SSPD. 2024

Cobertura de acueducto y alcantarillado (Censo). Venadillo, Tolima.

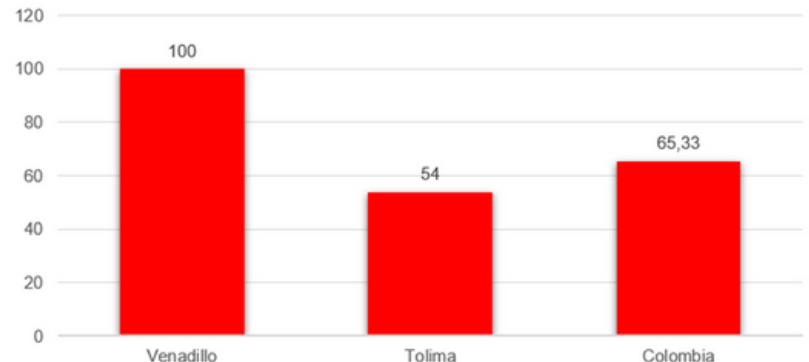
Fuente: TerriData, datos Censo DANE 2018.



Fuente: TerriData, datos censo DANE. 2024

Déficit cualitativo de vivienda. Venadillo, Tolima.

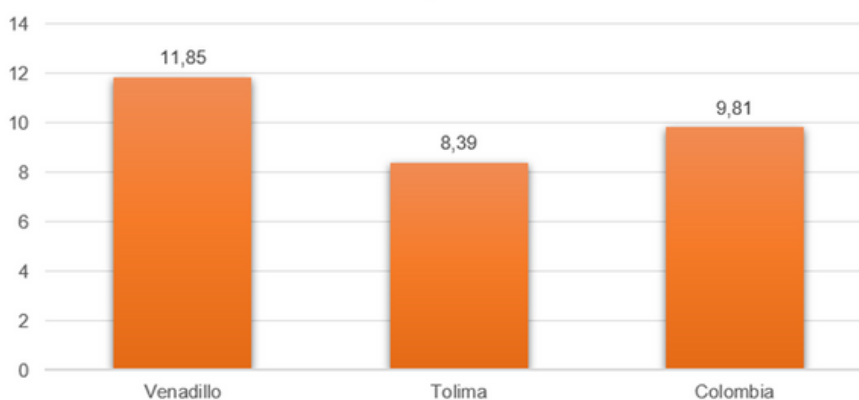
Fuente: TerriData, datos DANE. 2018.



Fuente: TerriData, datos DANE. 2024

Déficit cuantitativo de vivienda. Venadillo, Tolima.

Fuente: TerriData, datos DANE. 2018.



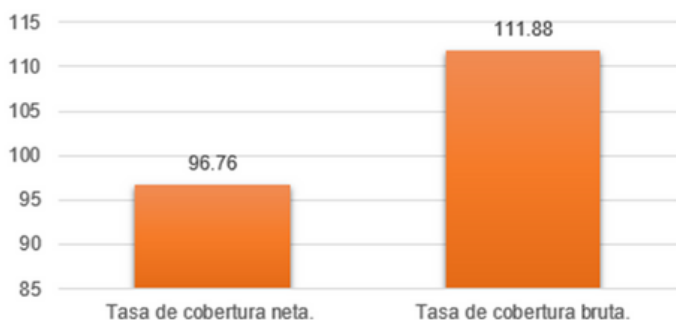
Fuente: TerriData, datos DANE. 2024

4) Educación.

Tasas de cobertura en educación.

Venadillo, Tolima.

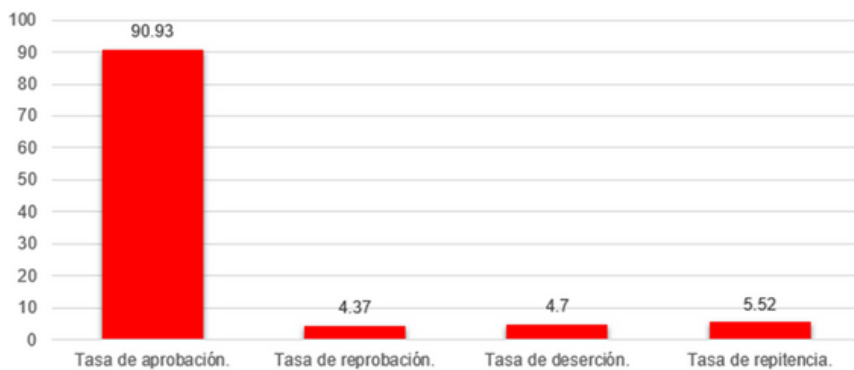
Fuente: MinEducación, 2022.



Fuente: MinEducación. 2024

Indicadores de permanencia y rezago en educación. Venadillo, Tolima.

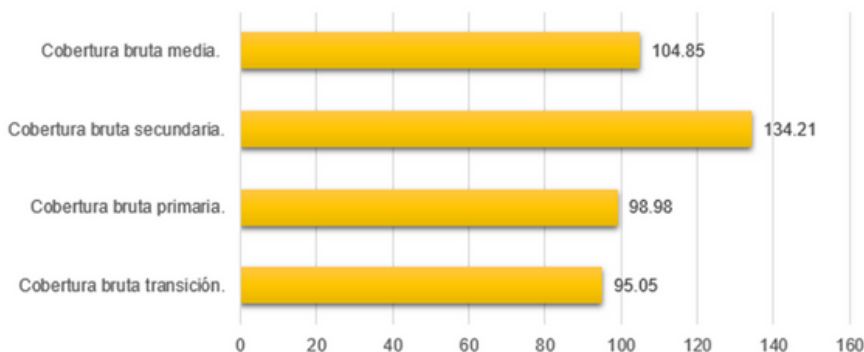
Fuente: MinEducación, 2022.



Fuente: MinEducación. 2024

Cobertura bruta desagregada por nivel educativo. Venadillo, Tolima.

Fuente: MinEducación, 2022.



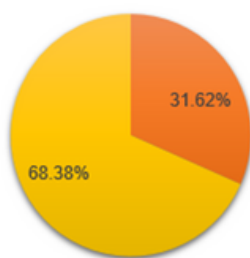
Fuente: MinEducación. 2024

5) Salud.

Población afiliada al régimen subsidiado desagregado por área.

Venadillo, Tolima.

Fuente: ADRES, 2024.



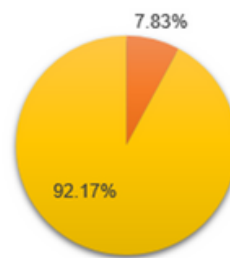
■ Rural ■ Urbano

Total afiliados: 8.011

Población afiliada al régimen contributivo desagregado por área.

Venadillo, Tolima.

Fuente: ADRES, 2024.



■ Rural ■ Urbano

Total afiliados: 2.732

Fuente: ADRES. 2024

6) Cultura.

Venadillo. Infraestructura y servicios culturales, 2022:

Variable.	Dato.	Año:
Infraestructuras de uso cultural.	4	2022
Existencia del consejo de cultura mediante acto administrativo.	Sí	2022
Número de estímulos, incentivos y proyectos culturales apoyados a través de convocatorias públicas.	3	2022

Fuente: TerriData, datos MinCultura 2024.

7) Turismo.

Venadillo. Descriptivas de turismo, 2021:

Variable	Dato Numérico:	Año:
Establecimientos de alojamiento turístico con registro en RNT	5	2021

Fuente: TerriData, datos MinCit 2024.

8) Finanzas públicas.

Venadillo. Operaciones efectivas de caja, 2022:

Millones de pesos corrientes.	
Rubro:	Total:
1. Ingresos.	\$22,602
1.1. Corrientes.	\$6,681
1.1.1. Tributarios.	\$4,909
1.1.2. No tributarios.	\$385
1.1.3. Transferencias.	\$1,388
2 Gastos.	\$25,834
2.2 Corrientes.	\$3,492
2.2.1. Funcionamiento.	\$3,492
2.2.2. Deuda Pública.	\$0
3. Déficit/Superávit total.	-\$3,231
4. Déficit/Superávit corriente.	\$3,189
5. Ingresos de capital.	\$15,921
6. Gastos de capital.	\$22,342
7. Financiamiento total.	\$3,231
7.1. Crédito interno y externo.	\$0

Fuente: TerriData, información del FUT 2024.

Venadillo. Inversión por sectores, 2020:

Sector:	Porcentaje:
Educación.	31%
Salud.	3%
Agua potable y saneamiento básico (sin incluir VIS).	8%
Deporte y recreación.	0%
Cultura.	2%
Servicios públicos diferentes a acueducto, alcantarillado.	16%
Vivienda.	0%
Agropecuaria.	1%
Transporte.	2%
Prevención y atención de desastres.	3%
Promoción del desarrollo.	0%
Atención a grupos vulnerables.	9%
Equipamiento.	1%
Desarrollo comunitario.	0%
Fortalecimiento institucional.	0%
Justicia y seguridad.	4%
Gastos específicos de regalías y compensaciones.	0%

Fuente: TerriData, 2024.

Desempeño municipal y fiscal: Para el año 2021 el municipio de Venadillo tuvo un desempeño municipal de 49,17 y un desempeño fiscal de 56,95 frente a un 69,46 departamental, para el mismo año (TerriData).

Venadillo. Sistema general de participaciones, 2023:

Concepto:	Valor Girado:
Alimentación escolar.	\$81,947,671.00
Asignación Ribereños	\$211,419,308.00
Propósito general.	\$4,111,034,114.00

Fuente: MinHacienda, consulta de pagos 2024.

9) Economía.

Valor agregado municipal: para el año 2021 el porcentaje del valor agregado municipal fue de 1,07 (TerriData).

Venadillo. Principales cultivos transitorios, 2021:

Cultivo.	Producción (t).	Rendimiento (t/ha)
Plátano.	1.896.00	8
Arroz	27.412.00	7
Cacao	35.00	0.5
Yuca.	459.00	10.43

Fuente: TerriData, datos de UPRA 2024.

Venadillo. Principales cultivos permanentes, 2021:

Cultivo.	Producción (t).	Rendimiento (t/ha)
Café	1.200.32	1

Fuente: TerriData, datos de UPRA 2024.

10) Ordenamiento territorial.

Venadillo. Catastro, 2023:

Área.	Estado:
Catastro Urbano.	Desactualizado.
Catastro Rural.	Desactualizado.

Fuente: TerriData, datos MinVivienda 2024.

Venadillo. Plan de ordenamiento territorial, 2023:

Estado del Plan de Ordenamiento Territorial:	Fuente:
Actualizado.	TerriData, información MinVivienda 2023.

Fuente: TerriData, datos MinVivienda 2024.

11) Seguridad y convivencia ciudadana.

Indicadores de seguridad. (Tasas por cada 100.000 habitantes). Venadillo, Tolima.

Fuente: TerriData, MinDefensa, Medicina Legal, DANE, ICM. 2022.



Fuente: TerriData, MinDefensa, Medicina Legal, DANE, ICM. 2024.

12) Objetivo de desarrollo sostenible.

Venadillo. Índice de Desarrollo Sostenible Municipal, 2022:

El municipio de Venadillo ocupó la posición 435 a nivel nacional.

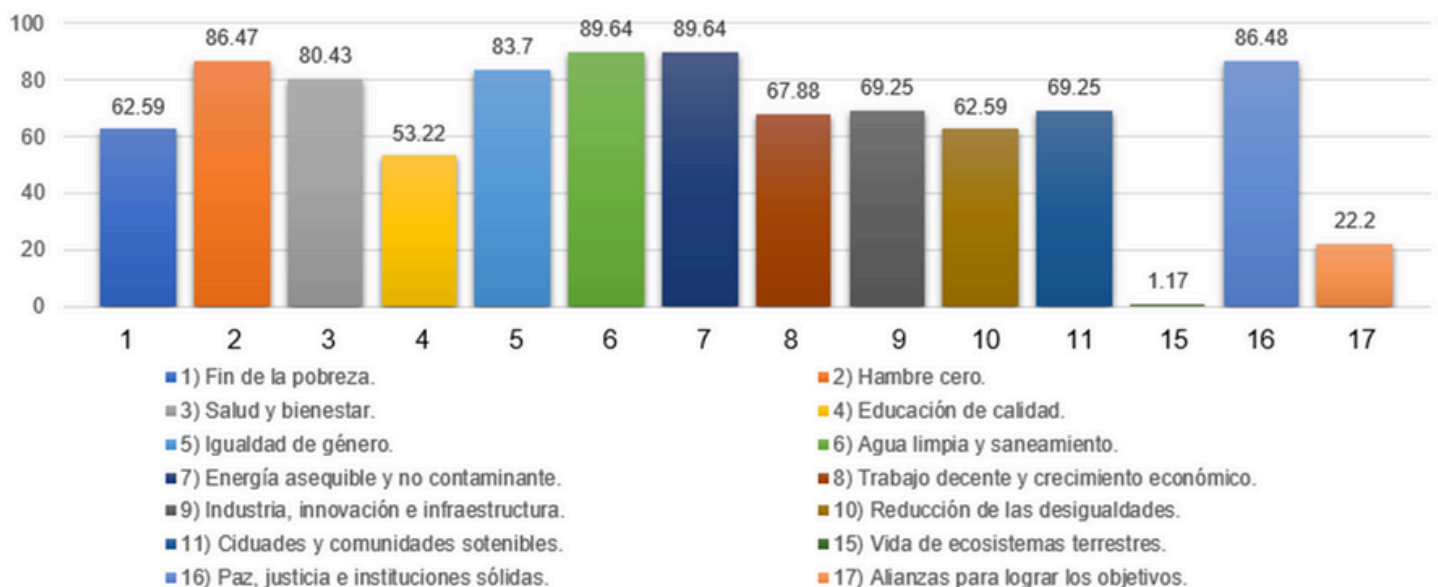
Dato numérico:	Desempeño:	Año:	Fuente:
63.91	Medio	2022	ProPacífico.

Fuente: Propacífico, 2024.

Venadillo. Nivel de cumplimiento de los ODS, 2022:

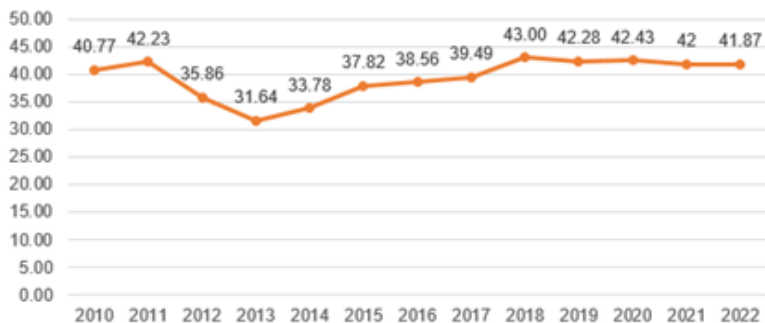
Nivel de cumplimiento de los ODS. Venadillo, Tolima.

Fuente: ProPacífico, 2022.



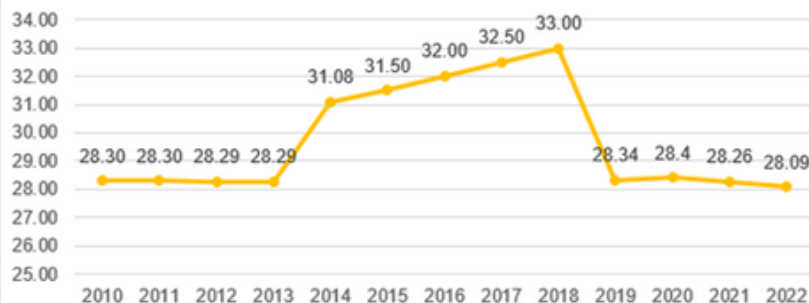
Índice de modernidad municipal. ICM. Venadillo, Tolima.

Fuente: Observatorio del Sistema de Ciudades, DNP.



Índice de Productividad, Competividad y Complementariedad. Venadillo, Tolima.

Fuente: Observatorio del Sistema de Ciudades, DNP.



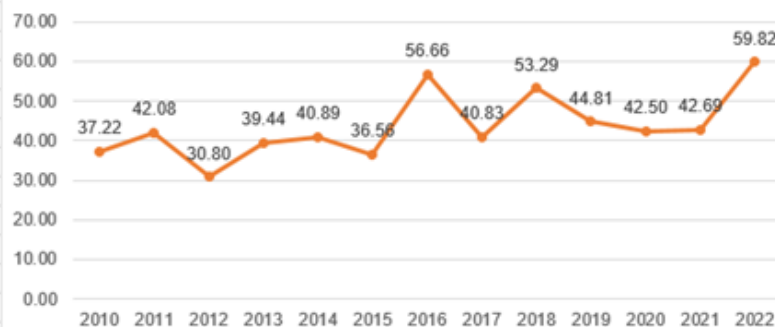
Índice de Gobernanza, Participación e Instituciones. Venadillo, Tolima.

Fuente: Observatorio del Sistema de Ciudades, DNP.



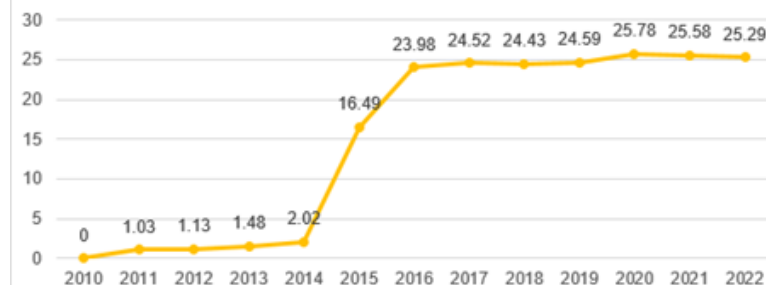
Índice de Equidad e Inclusión Social. Venadillo, Tolima.

Fuente: Observatorio del Sistema de Ciudades, DNP.



Índice de Ciencia, Tecnología e Innovación. Venadillo, Tolima.

Fuente: Observatorio del Sistema de Ciudades, DNP.



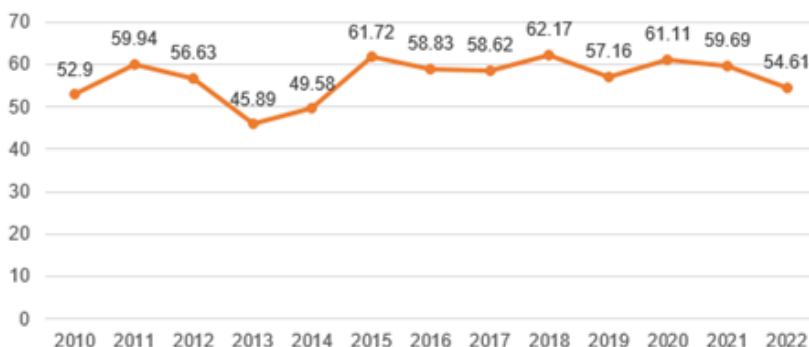
Índice de Seguridad. Venadillo, Tolima.

Fuente: Observatorio del Sistema de Ciudades, DNP.



Índice de Sostenibilidad. Venadillo, Tolima.

Fuente: Observatorio del Sistema de Ciudades, DNP.



Fuente: Observatorio del sistema de ciudades, 2024.

Autores:

Instituto de Desarrollo Regional

Jaime Eduardo Reyes Martínez
Director

Sandra Milena Alba Sanabria
Asistente Técnico

Laura Sofía Gálvez Mejía
Estudiante de Economía - Programa Paz y Región

Juan David Bocanegra Cofles
Estudiante de Derecho - Programa Paz y Región

Mayo de 2024



Instituto de
Desarrollo
Regional

