

### 1) Características generales

**Código DANE:** 73770

**Límites:**

- **Norte:** Municipio de Flandes y departamento de Cundinamarca.
- **Oriente:** Municipios de Carmen de Apicalá y Cunday.
- **Occidente:** Municipios de Flandes, Espinal y Guamo.
- **Sur:** Municipio de Purificación.

**Fuente:** Gobernación del Tolima.

**Superficie:** 194 Km<sup>2</sup> (TerriData).

**División Administrativa:**

- **Área urbana:** 9 barrios.
- **Área rural:** 14 veredas.

**Tomado de:** Gobernación del Tolima . 2024.

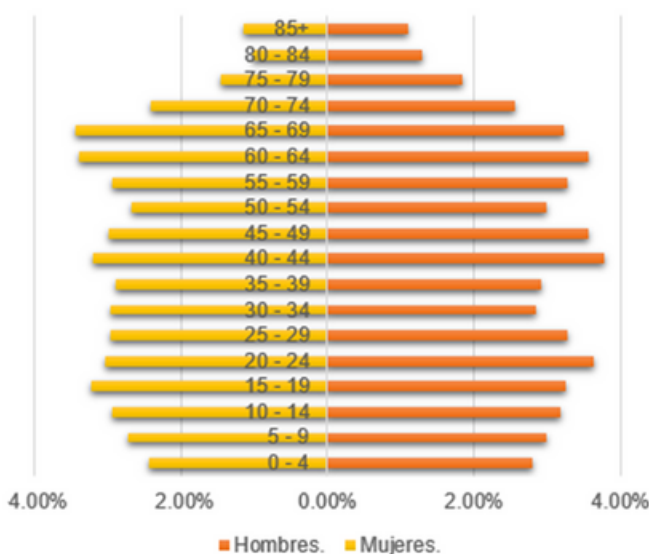
**Población:** En la base de datos de demografía y población del DANE con actualización pos covid se registra una población total de 3.934 personas para el año 2024. (TerriData)

El municipio de Suárez fue fundado el 23 de agosto de 1696 por Antón de Olaya y Carrillo, Juan Bautista de Luna y Francisco Sánchez. El municipio se encuentra a las orillas del río Magdalena. Sus principales sembrados son de arroz, algodón, sorgo, ajonjolí y maíz.

**Fuente:** Gobernación del Tolima.

### 2) Demografía y población.

**Pirámide poblacional.  
Suárez, Tolima. 2024.**



**Población desagregada por área.  
Suárez, Tolima. 2024.**

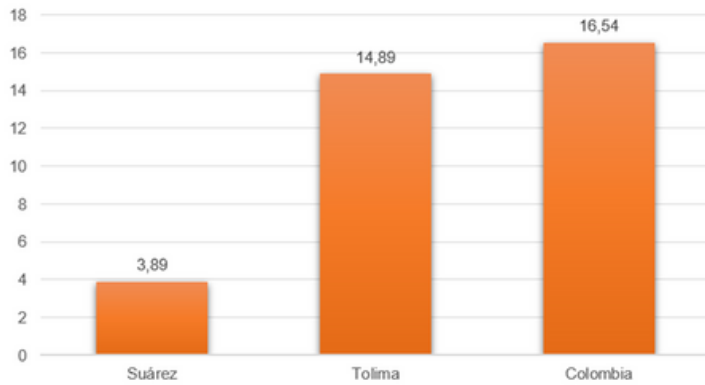


**Fuente:** Fuente: DANE - Proyecciones de población por área, sexo y edad. Post covid. Periodo 2020 - 2035.

### 3) Vivienda y acceso a servicios públicos.

#### Penetración de banda ancha. Suárez, Tolima.

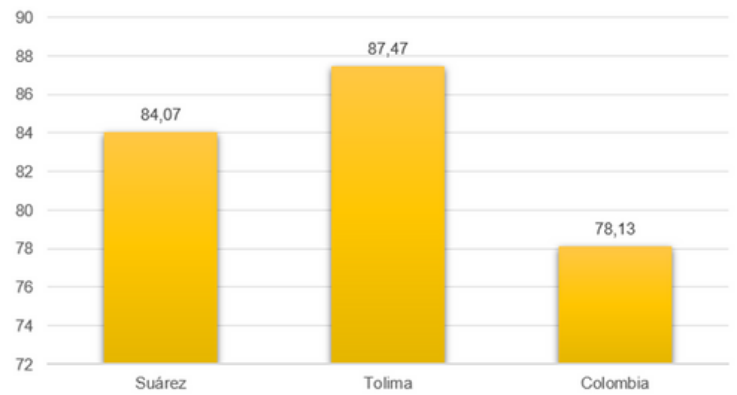
Fuente: TerriData, datos Min TIC. 2021.



Fuente: TerriData, datos MinTic. 2024.

#### Cobertura de energía eléctrica rural. Suárez, Tolima.

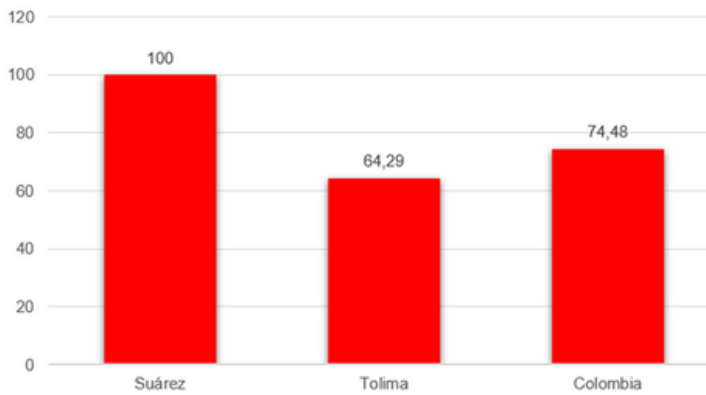
Fuente: TerriData, datos UPME. 2021.



Fuente: TerriData, datos UPME. 2024.

#### Cobertura de acueducto (REC). Suárez, Tolima.

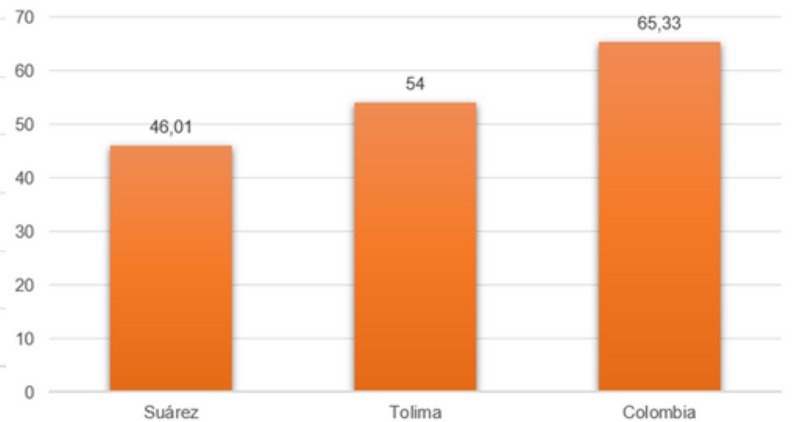
Fuente: TerriData, datos SSPD. 2022.



Fuente: TerriData, datos SSPD. 2024

#### Cobertura de alcantarillado (REC). Suárez, Tolima.

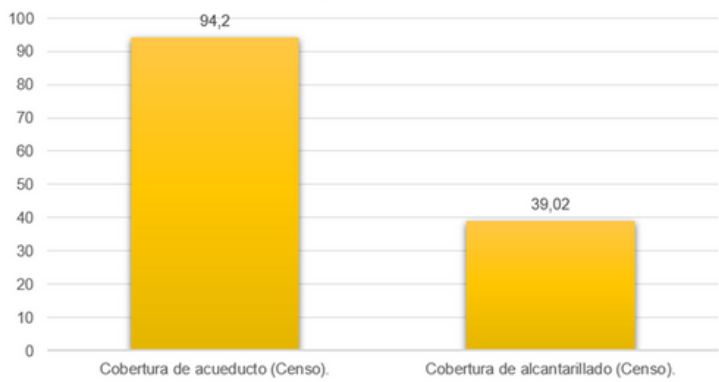
Fuente: TerriData, datos SSPD. 2022.



Fuente: TerriData, datos SSPD. 2024

#### Cobertura de acueducto y alcantarillado (Censo). Suárez, Tolima.

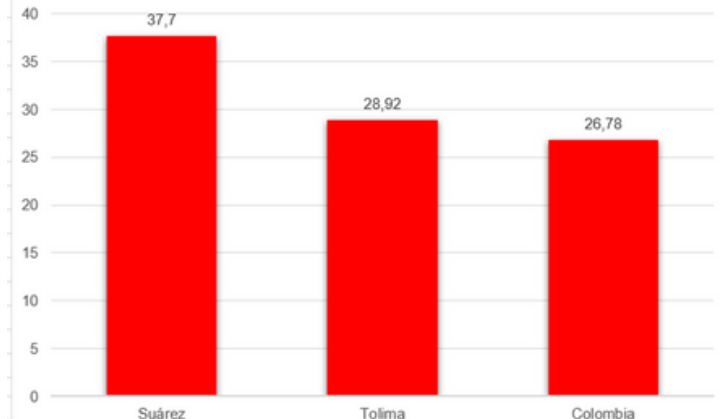
Fuente: TerriData, datos Censo DANE 2018.



Fuente: TerriData, datos censo DANE. 2024

#### Déficit de cualitativo de vivienda. Suárez, Tolima.

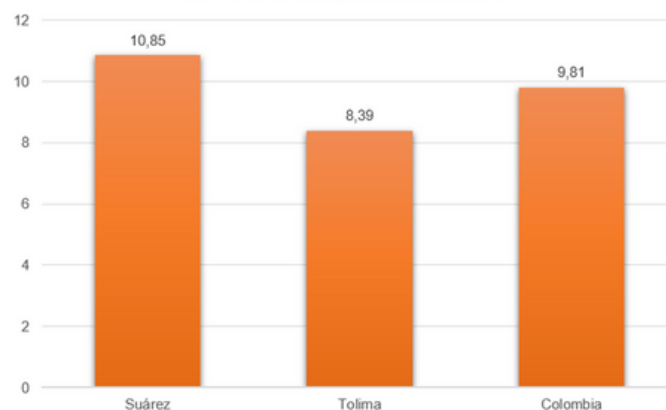
Fuente: TerriData, datos DANE. 2018.



Fuente: TerriData, datos DANE. 2024

#### Déficit de cuantitativo de vivienda. Suárez, Tolima.

Fuente: TerriData, datos DANE. 2018.

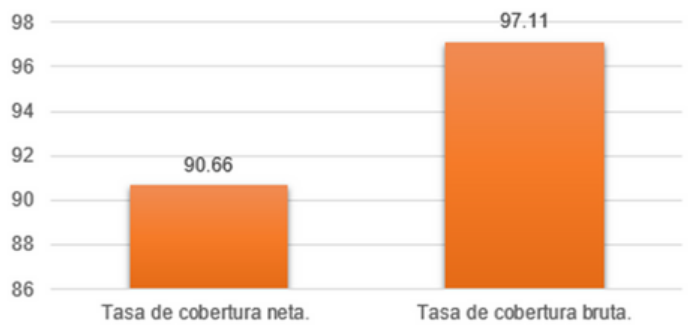


Fuente: TerriData, datos DANE. 2024

## 4) Educación.

### Tasas de cobertura en educación. Suárez, Tolima.

Fuente: MinEducación, 2022.



Fuente: MinEducación. 2024

### Indicadores de permanencia y rezago en educación. Suárez, Tolima.

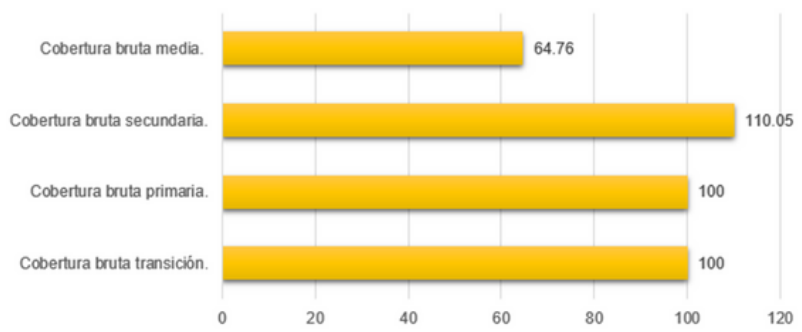
Fuente: MinEducación, 2022.



Fuente: MinEducación. 2024

### Cobertura bruta desagregada por nivel educativo. Suárez, Tolima.

Fuente: MinEducación, 2022.

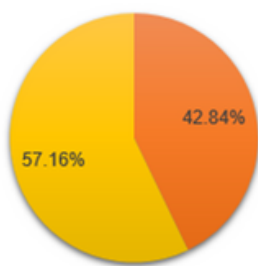


Fuente: MinEducación. 2024

## 5) Salud.

### Población afiliada al régimen subsidiado desagregado por área. Suárez, Tolima.

Fuente: ADRES, 2024.

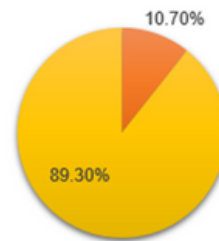


■ Rural ■ Urbano

Total afiliados: 2.327

### Población afiliada al régimen contributivo desagregado por área. Suárez, Tolima.

Fuente: ADRES, 2024.



■ Rural ■ Urbano

Total afiliados: 374

Fuente: ADRES. 2024

## 6) Cultura.

### Suárez. Infraestructura y servicios culturales, 2022:

Variable.	Dato.	Año:
Infraestructuras de uso cultural.	5	2022
Existencia del consejo de cultura mediante acto administrativo.	SI	2022
Número de estímulos, incentivos y proyectos culturales apoyados a través de convocatorias públicas.	8	2022

Fuente: TerriData, datos MinCultura 2024.

## 7) Turismo.

### Suárez. Descriptivas de turismo, 2021:

	Dato Numérico:	Año:
Establecimientos de alojamiento turístico con registro en RNT	1	2021

Fuente: TerriData, datos MinCit 2024.

## 8) Finanzas públicas.

### Suárez. Operaciones efectivas de caja, 2022:

Millones de pesos corrientes.	
Rubro:	Total:
1. Ingresos.	\$11,968
1.1. Corrientes.	\$3,113
1.1.1. Tributarios.	\$1,879
1.1.2. No tributarios.	\$148
1.1.3. Trasnferencias.	\$1,086
2 Gastos.	\$11,699
2.2 Corrientes.	\$1,986
2.2.1. Funcionamiento.	\$1,954
2.2.2. Deuda Pública.	\$32
3. Déficit/Superávit total.	\$269
4. Déficit/Superávit corriente.	\$1,128
5. Ingresos de capital.	\$8,855
6. Gastos de capital.	\$9,714
7. Financiamiento total.	-\$269
7.1. Crédito interno y externo.	-\$126

Fuente: TerriData, información del FUT 2024.

### Suárez. Inversión por sectores, 2020:

Sector:	Porcentaje:
Educación.	6%
Salud.	51%
Agua potable y saneamiento básico (sin incluir VIS).	8%
Deporte y recreación.	1%
Cultura.	2%
Servicios públicos diferentes a acueducto, alcantarillado	5%
Vivienda.	0%
Agropecuario.	2%
Transporte.	2%
Prevención y atención de desastres.	1%
Promoción del desarrollo.	0%
Atención a grupos vulnerables.	5%
Equipamiento.	2%
Desarrollo comunitario.	0%
Fortalecimiento institucional.	8%
Justicia y seguridad.	2%
Gastos específicos de regalías y compensaciones.	0%

Fuente: TerriData, 2024.

**Desempeño municipal y fiscal:** Para el año 2021 el municipio de Suárez tuvo un desempeño municipal de 65,72 y un desempeño fiscal de 49,91 frente a un 69,46 departamental, para el mismo año (TerriData).

### Suárez. Sistema general de participaciones, 2023:

Concepto:	Valor Girado:
Alimentación escolar.	\$20,441,248.00
Asignacion ribereños	\$562,137,420.00
Proposito general.	\$2,565,834,635.00

Fuente: MinHacienda, consulta de pagos 2024.

## 9) Economía.

**Valor agregado municipal:** para el año 2021 el porcentaje del valor agregado municipal fue de 0,17 (TerriData).

### Suárez. Principales cultivos transitorios, 2021:

Cultivo.	Producción (t).	Rendimiento (t/ha).
Maíz	1,079.00	5.09
Platano	108.00	9
Banano	120.00	8

Fuente: TerriData, datos de UPRA 2024.

### Suárez. Principales cultivos permanentes, 2021:

Cultivo.	Producción (t).	Rendimiento (t/ha).
Limon	135.00	5
Aguacate.	120.00	8

Fuente: TerriData, datos de UPRA 2024.

## 10) Ordenamiento territorial.

### Suárez. Catastro, 2023:

Área.	Estado:
Catastro Urbano.	Desactualizado.
Catastro Rural.	Desactualizado.

Fuente: TerriData, datos MinVivienda 2024.

### Suárez. Plan de ordenamiento territorial, 2023:

Estado del Plan de Ordenamiento Territorial:	Fuente:
Desactualizado.	TerriData, información MinVivienda 2023.

Fuente: TerriData, datos MinVivienda 2024.

# 11) Seguridad y convivencia ciudadana.

## Indicadores de seguridad. (Tasas por cada 100.000 habitantes). Suárez, Tolima.

Fuente: TerriData, MinDefensa, Medicina Legal, DANE, ICM. 2022.



Fuente: TerriData, MinDefensa, Medicina Legal, DANE, ICM. 2024.

# 12) Objetivo de desarrollo sostenible.

## Suárez. Índice de Desarrollo Sostenible Municipal, 2022:

El municipio de Suárez ocupó la posición 753 a nivel nacional.

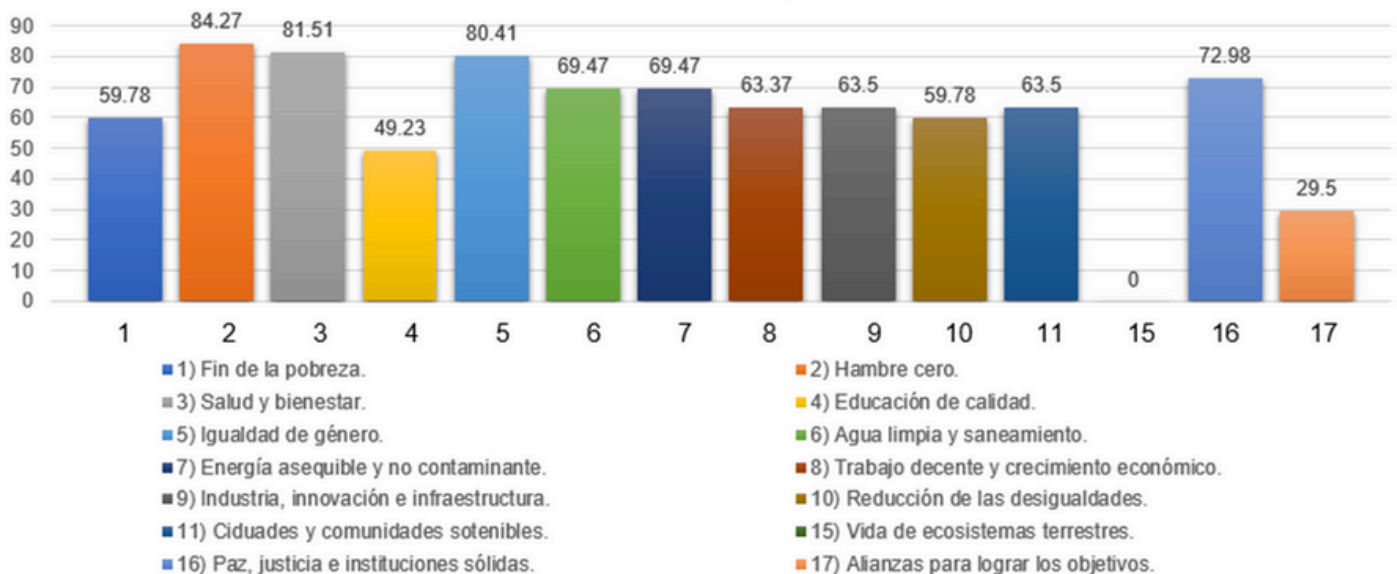
Dato numérico:	Desempeño:	Año:	Fuente:
59.46	Bajo.	2022	ProPacífico.

Fuente: Propácifico, 2024.

## Suárez. Nivel de cumplimiento de los ODS, 2022:

### Nivel de cumplimiento de los ODS. Suárez, Tolima.

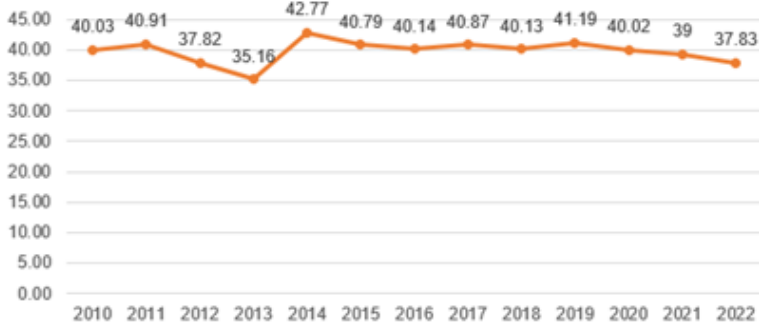
Fuente: ProPacífico, 2022.





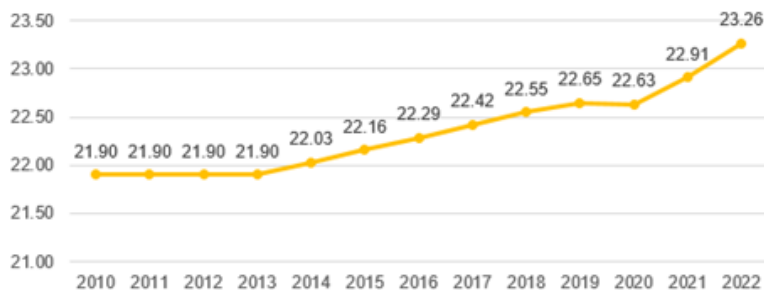
## Índice de modernidad municipal. ICM. Suárez, Tolima.

Fuente: Observatorio del Sistema de Ciudades, DNP.



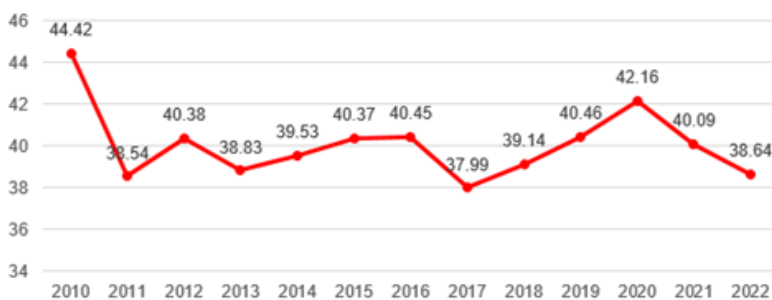
## Índice de Productividad, Competividad y Complementariedad. Suárez, Tolima.

Fuente: Observatorio del Sistema de Ciudades, DNP.



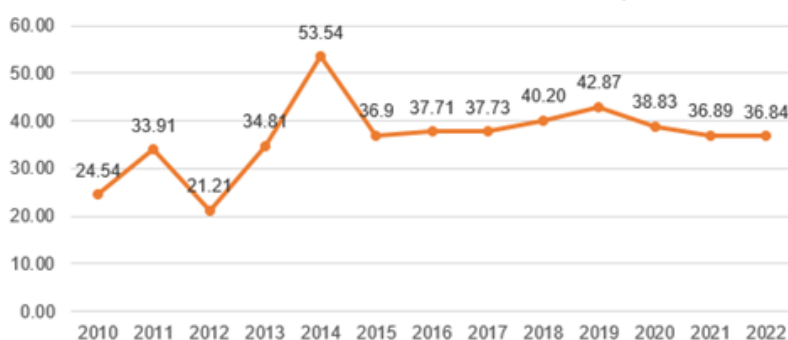
## Índice de Gobernanza, Participación e Instituciones. Suárez, Tolima.

Fuente: Observatorio del Sistema de Ciudades, DNP.



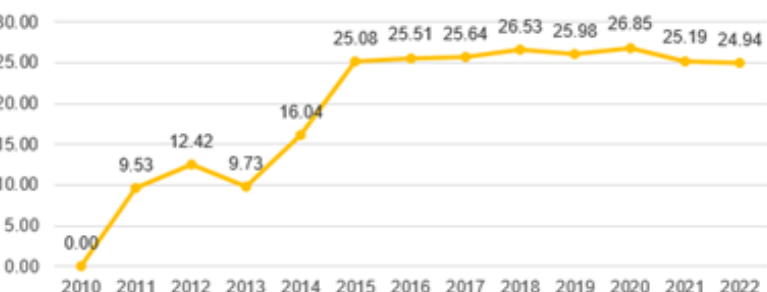
## Índice de Equidad e Inclusión Social. Suárez, Tolima.

Fuente: Observatorio del Sistema de Ciudades, DNP.



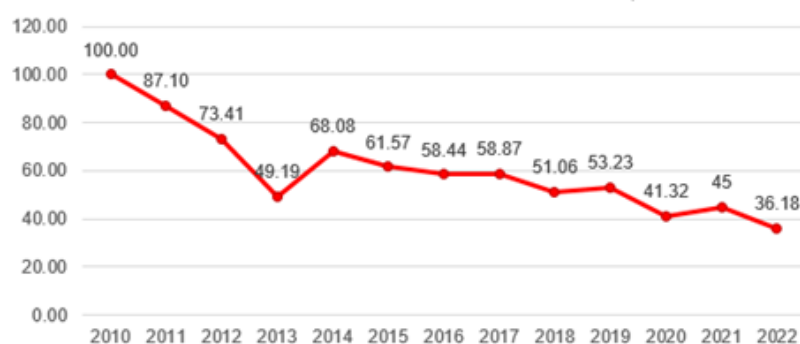
## Índice de Ciencia, Tecnología e Innovación. Suárez, Tolima.

Fuente: Observatorio del Sistema de Ciudades, DNP.



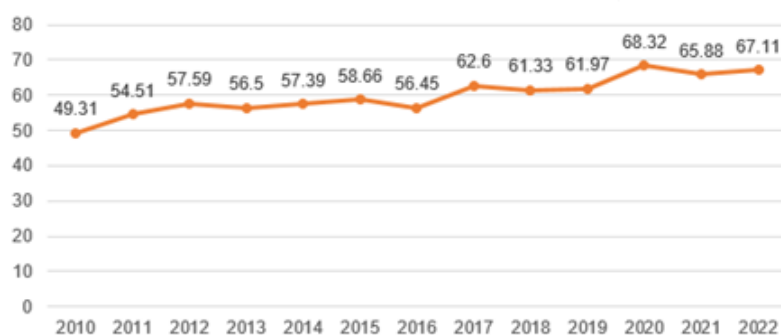
## Índice de Seguridad. Suárez, Tolima.

Fuente: Observatorio del Sistema de Ciudades, DNP.



## Índice de Sostenibilidad. Suárez, Tolima.

Fuente: Observatorio del Sistema de Ciudades, DNP.



Fuente: Observatorio del sistema de ciudades, 2024.

**Autores:**

**Instituto de Desarrollo Regional**

**Jaime Eduardo Reyes Martínez**  
*Director*

**Sandra Milena Alba Sanabria**  
*Asistente Técnico*

**Laura Sofía Gálvez Mejía**  
*Estudiante de Economía - Programa Paz y Región*

**Juan David Bocanegra Cofles**  
*Estudiante de Derecho - Programa Paz y Región*

**Mayo de 2024**



Instituto de  
Desarrollo  
Regional

