

Instituto de Desarrollo Regional - Universidad de Ibagué.

1) Características generales

Código DANE: 73686.

Límites:


- **Norte:** Municipios de Murillo y Líbano.
- **Sur:** Municipio de Anzoátegui.
- **Oriente:** Municipio de Venadillo.
- **Occidente:** Departamento de Risaralda.

Fuente: Gobernación del Tolima

Superficie: 271 Km2 (TerriData).

División administrativa:

- **Área urbana:** 9 barrios.
- **Área rural:** 24 veredas.



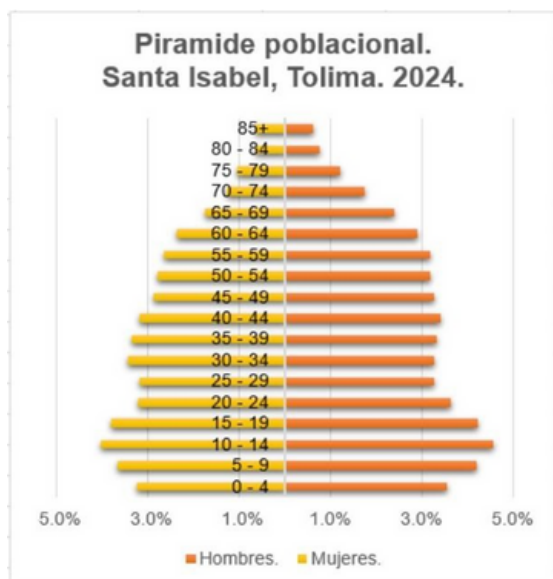
Tomado de: Gobernación del Tolima. 2024.

Población: en la base de datos de demografía y población del DANE con actualización post covid se registra una población total de 5.815 personas para el año 2024.

El municipio de Santa Isabel estuvo poblado por los indios Tomas y Palenques de la tribu al mando del cacique Atocha hasta que fue descubierto por Álvaro de Mendoza en 1541. Luego, fue fundado por Rómulo Madrid, Pedro Alcántara, Simeón Cardona y César Ramos el 12 de septiembre de 1893 y erigido como municipio en 1904 mediante la ordenanza No. 13. Su base económica se basa en la agricultura, la ganadería y la minería.

Fuente: Gobernación del Tolima.

2) Demografía y población.



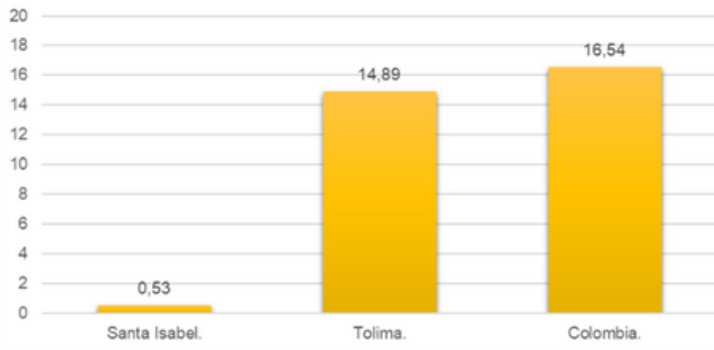
Fuente: Fuente: DANE - Proyecciones de población por área, sexo y edad. Post covid. Periodo 2020 - 2035.

3) Vivienda y acceso a servicios públicos.

Penetración de banda ancha.

Santa Isabel, Tolima.

Fuente: TerriData, datos MinTIC 2021.

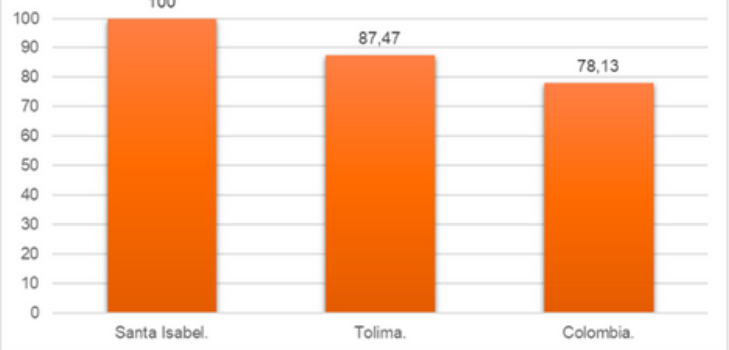


Fuente: TerriData, datos MinTIC. 2024.

Cobertura de energía eléctrica rural.

Santa Isabel, Tolima.

Fuente: TerriData, datos UPME 2021.

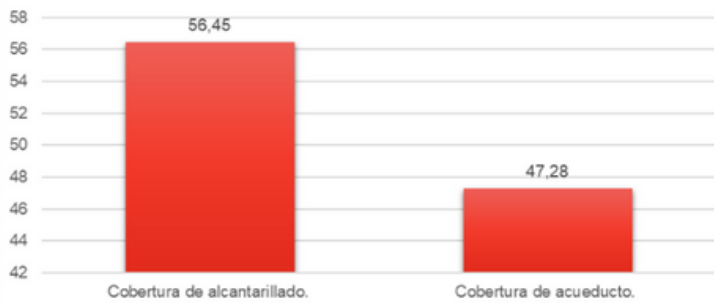


Fuente: TerriData, datos UPME. 2024.

Cobertura de acueducto y alcantarillado. (Censo).

Santa Isabel, Tolima.

Fuente: TerriData, datos DANE 2018.

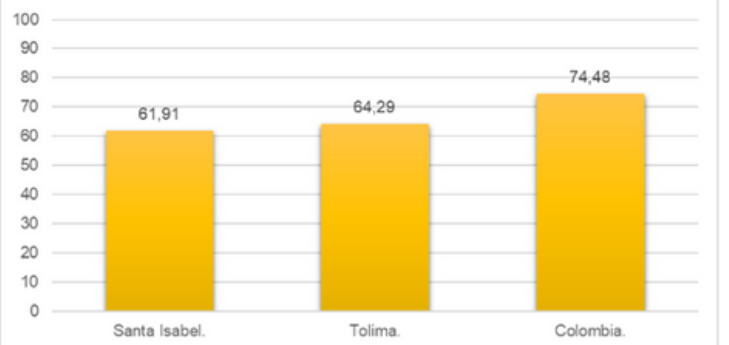


Fuente: TerriData, datos DANE. 2024

Cobertura de acueducto (REC).

Santa Isabel, Tolima.

Fuente: TerriData, datos SSPD 2022.

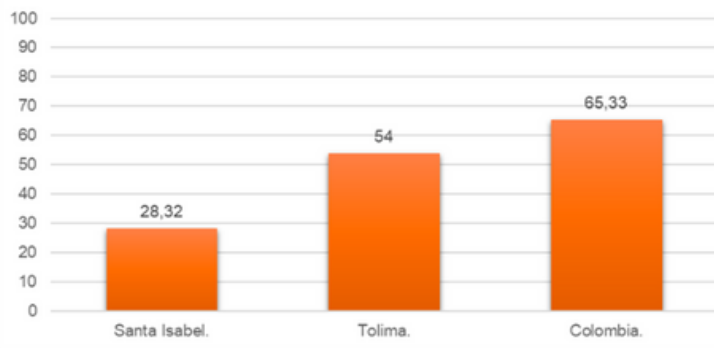


Fuente: TerriData, datos SSPD. 2024

Cobertura de alcantarillado (REC).

Santa Isabel, Tolima.

Fuente: TerriData, datos SSPD 2022.

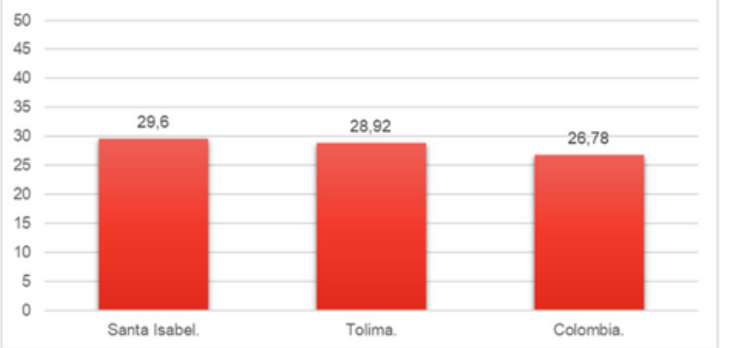


Fuente: TerriData, datos SSPD. 2024

Déficit cualitativo de vivienda.

Santa Isabel, Tolima.

Fuente: TerriData, datos DANE 2018.

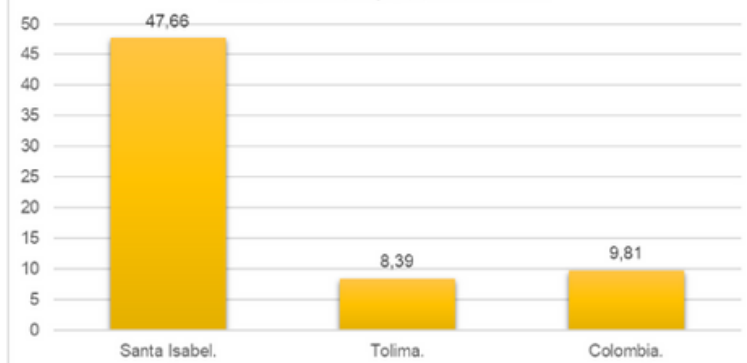


Fuente: TerriData, datos DANE. 2024

Déficit cuantitativo de vivienda.

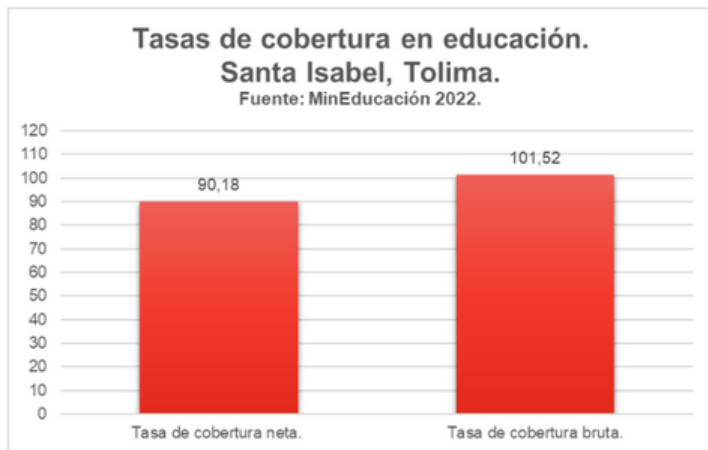
Santa Isabel, Tolima.

Fuente: TerriData, datos DANE 2018.

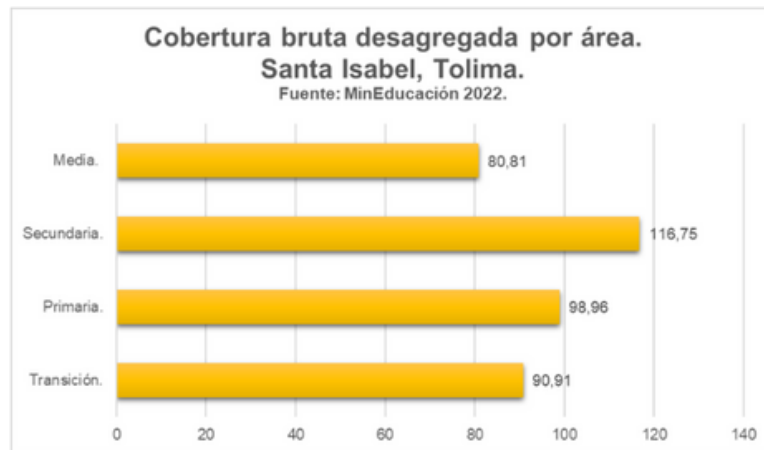


Fuente: TerriData, datos DANE. 2024

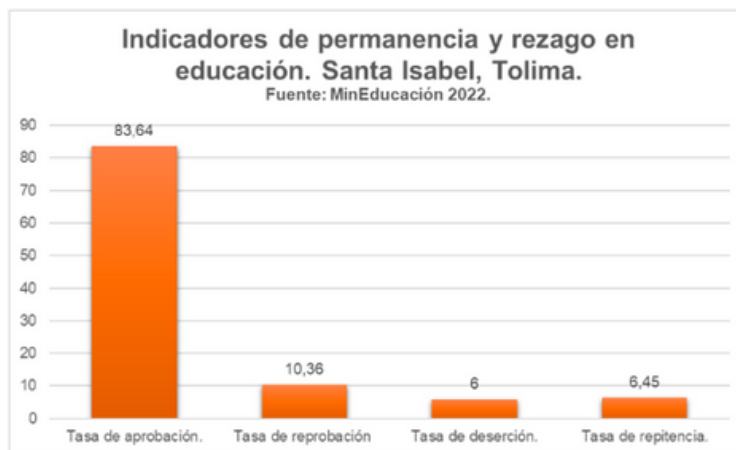
4) Educación.



Fuente: MinEducación. 2024

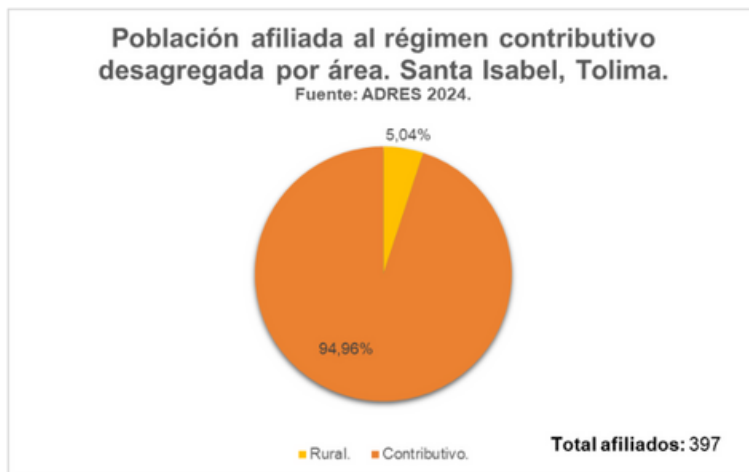
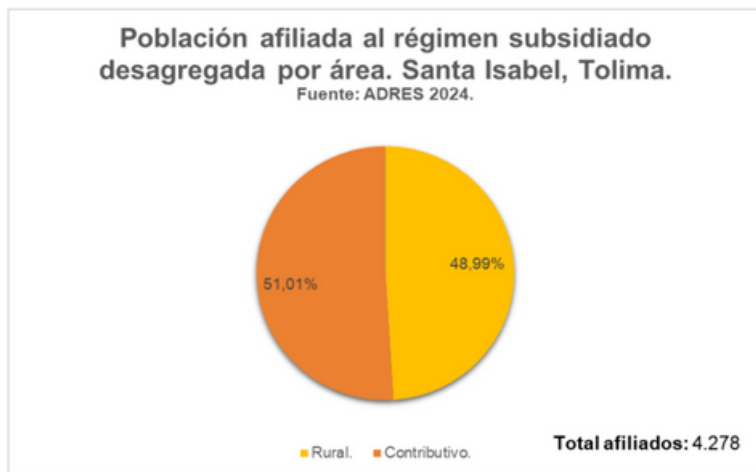


Fuente: MinEducación. 2024



Fuente: MinEducación. 2024

5) Salud.



Fuente: ADRES. 2024

6) Cultura.

Infraestructura y servicios culturales, 2022:

Variable.	Dato.
Infraestructuras de uso cultural.	9
Existencia del consejo de cultura mediante acto administrativo.	Sí.
Número de estímulos, incentivos y proyectos culturales apoyados a través de convocatorias públicas.	4

Fuente: TerriData, datos MinCultura 2024.

7) Turismo.

Descriptivas de turismo, 2021:

Variable:	Dato Numérico:
Establecimientos de alojamiento turístico con registro en RNT	2

Fuente: TerriData, datos MinCit 2024.

8) Finanzas públicas.

Santa Isabel. Operaciones efectivas de caja, 2022:

Millones de pesos corrientes.	
Rubro:	Total:
1. Ingresos.	\$17.606
1.1. Corrientes.	\$2.057
1.1.1. Tributarios.	\$902
1.1.2. No tributarios.	\$107
1.1.3. Transferencias.	\$1.048
2 Gastos.	\$17.389
2.2 Corrientes.	\$1.387
2.2.1. Funcionamiento.	\$1.387
2.2.2. Deuda Pública.	\$0
3. Déficit/Superávit total.	\$217
4. Déficit/Superávit corriente.	\$670
5. Ingresos de capital.	\$15.549
6. Gastos de capital.	\$16.002
7. Financiamiento total.	-\$217
7.1. Crédito interno y externo.	\$1.243

Fuente: TerriData, información del FUT 2024.

Santa Isabel. Inversión por sectores, 2020:

Sector:	Porcentaje:
Educación.	1%
Salud.	73%
Agua potable y saneamiento básico (sin incluir VIS).	5%
Deporte y recreación.	0%
Cultura.	1%
Servicios públicos diferentes a acueducto, alcantarillado y aseo.	1%
Vivienda.	0%
Agropecuario.	2%
Transporte.	4%
Prevención y atención de desastres.	0%
Promoción del desarrollo.	0%
Atención a grupos vulnerables.	3%
Equipamiento.	0%
Desarrollo comunitario.	0%
Fortalecimiento institucional.	6%
Justicia y seguridad.	4%
Gastos específicos de regalías y compensaciones.	0%

Fuente: TerriData, 2024.

Desempeño municipal y fiscal: Para el año 2021 el municipio de Santa Isabel tuvo un desempeño municipal de 53,06 puntos y un desempeño fiscal de 43,09 puntos frente a un 69,46 departamental, para el mismo año (TerriData).

Santa Isabel. Sistema general de participaciones, 2023:

Concepto:	Valor Girado:
Alimentación escolar.	\$28.135.009,00
Propósito general.	\$1.974.440.650,00

Fuente: MinHacienda, consulta de pagos 2024.

9) Economía.

Valor agregado municipal: para el año 2021 el porcentaje del valor agregado municipal de Santa Isabel fue de 0,5 (TerriData).

Santa Isabel. Principales cultivos transitorios, 2021:

Cultivo.	Producción (t).	Rendimiento (t/ha).
Papa.	6.798,00	13,49
Plátano.	6.220,00	10
Yuca.	5.130,00	10

Fuente: TerriData, datos de UPRA 2024.

Santa Isabel. Principales cultivos permanentes, 2021:

Cultivo.	Producción (t).	Rendimiento (t/ha).
Tomate de árbol.	3.285,00	4,5
Aguacate.	2.313,00	9

Fuente: TerriData, datos de UPRA 2024.

10) Ordenamiento territorial.

Santa Isabel. Catastro, 2023:

Área:	Estado:
Catastro Urbano.	Desactualizado.
Catastro Rural.	Desactualizado.

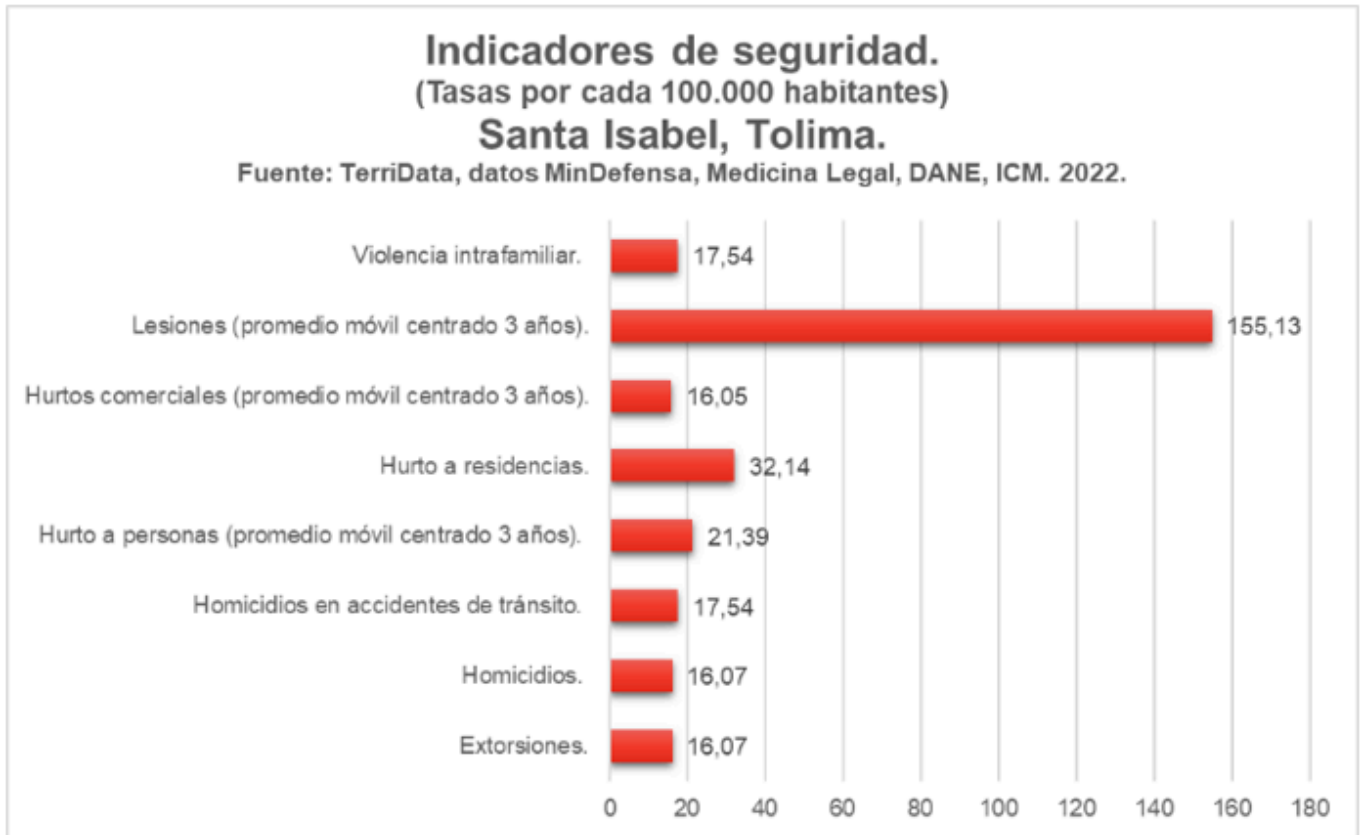
Fuente: TerriData, datos MinVivienda 2024.

Santa Isabel. Plan de ordenamiento territorial, 2023:

Estado del Plan de Ordenamiento Territorial:
Desactualizado.

Fuente: TerriData, datos MinVivienda 2024.

11) Seguridad y convivencia ciudadana.



Fuente: TerriData, MinDefensa, Medicina Legal, DANE, ICM. 2024.

12) Objetivo de desarrollo sostenible.

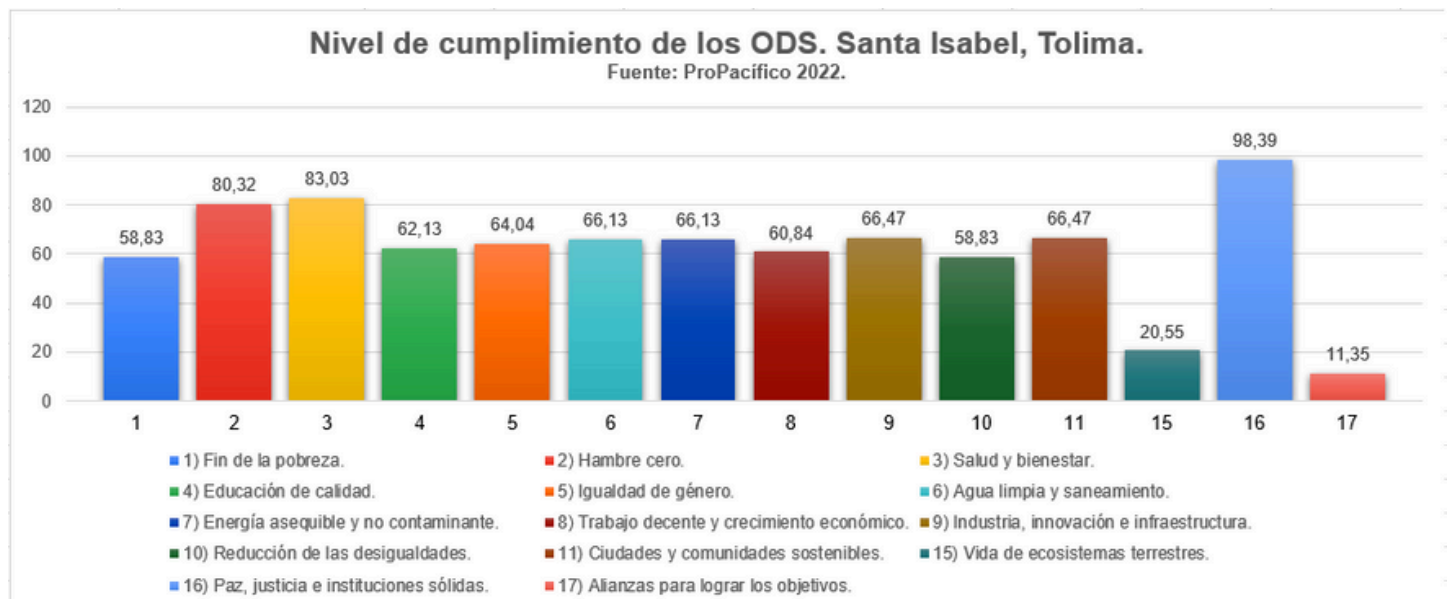
Santa Isabel. índice de Desarrollo Sostenible Municipal, 2022:

El municipio de Santa Isabel ocupó la posición 647 a nivel nacional.

Dato numérico:	Desempeño:
61,1	Medio

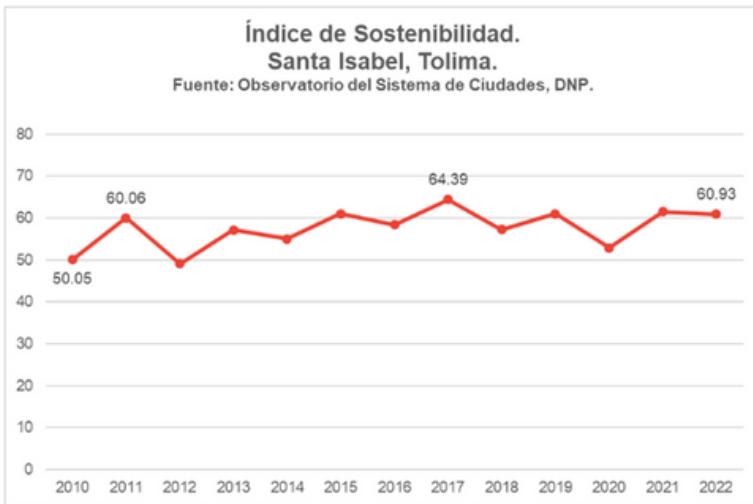
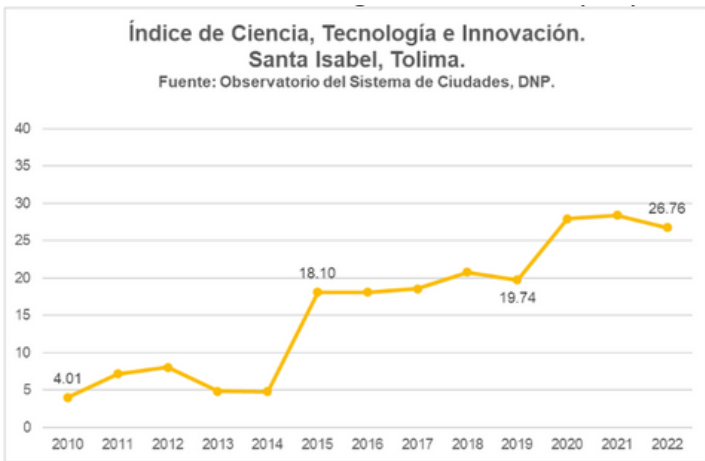
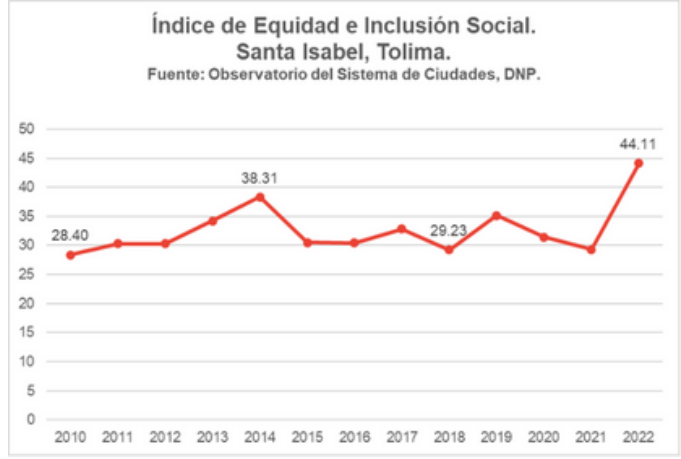
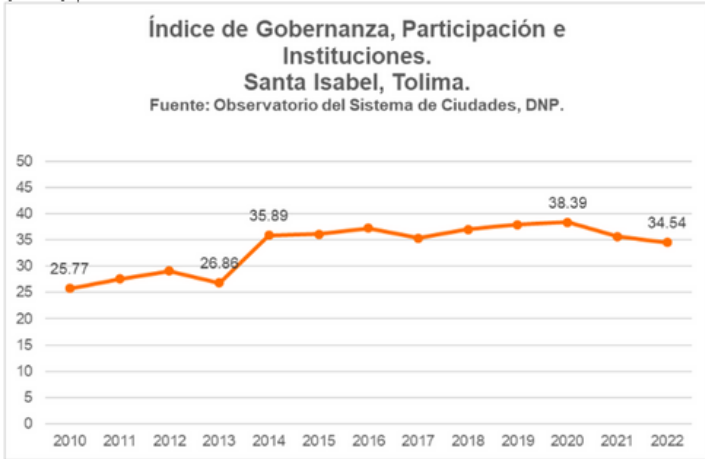
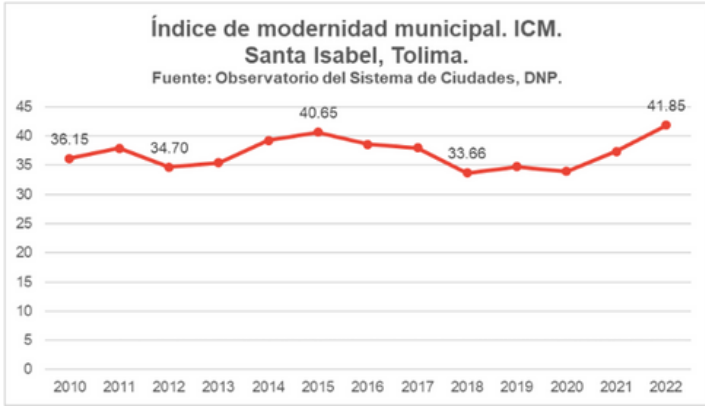
Fuente: Propácifico, 2024.

Santa Isabel. Nivel de cumplimiento de los ODS, 2022:



Fuente: Propácifico, 2024.

13) Modernidad Municipal (ICM).



Fuente: Observatorio del sistema de ciudades, 2024.

Autores:
Instituto de Desarrollo Regional

Jaime Eduardo Reyes Martínez
Director

Sandra Milena Alba Sanabria
Asistente Técnico

Laura Sofía Gálvez Mejía
Estudiante de Economía - Programa Paz y Región

Juan David Bocanegra Cofles
Estudiante de Derecho - Programa Paz y Región

Mayo de 2024