

# Ficha de caracterización.

## Municipio de San Antonio, Tolima. (2024).



Instituto de  
Desarrollo  
Regional



Instituto de Desarrollo Regional - Universidad de Ibagué.

### 1) Características generales

**Código DANE:** 73675

**Límites:**

- **Norte:** Municipio de Rovira.
- **Oriente:** Municipio de Ortega .
- **Occidente:** Municipio de Roncesvalles.
- **Sur:** Municipio de Chaparral.

**Fuente:** Gobernación del Tolima.

**Superficie:** 407 Km2 (TerriData).

**División Administrativa:**

- **Área urbana:** 12 barrios.
- **Área rural:** 3 centros poblados y 52 veredas.



**Tomado de:** Gobernación del Tolima. 2024.

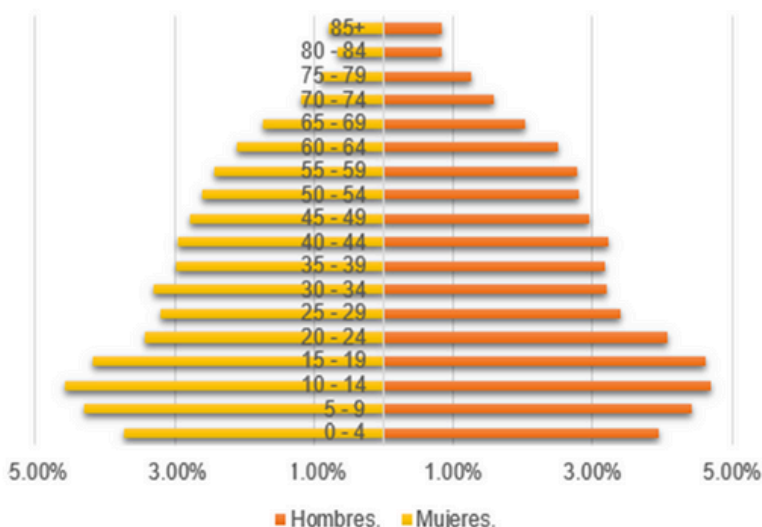
**Población:** En la base de datos de demografía y población del DANE con actualización pos covid se registra una población total de 13.535 personas para el año 2024. (TerriData)

El municipio de San Antonio fue fundado el 30 de marzo de 1915 por Pedro Miccus. El municipio de San Antonio esta localizado en una amplia zona ambiental de flora y fauna. Su actividad económica proviene de la agricultura y la ganadería. El café y el frijol son sus principales fuentes de ingreso. En su cultura cuenta con 7 cabildos de las comunidades indígenas, donde se resalta por sus costumbres, creencias, mitos y un amplio conocimiento sobre hierbas medicinales.

**Fuente:** Gobernación del Tolima.

### 2) Demografía y población.

**Pirámide poblacional.  
San Antonio, Tolima. 2024.**



**Población desagregada por área.  
San Antonio, Tolima. 2024.**

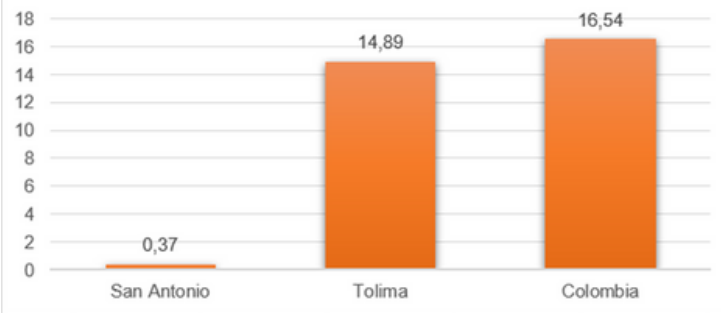


**Fuente:** Fuente: DANE - Proyecciones de población por área, sexo y edad. Post covid. Periodo 2020 - 2035.

### 3) Vivienda y acceso a servicios públicos.

#### Penetración de banda ancha. San Antonio, Tolima.

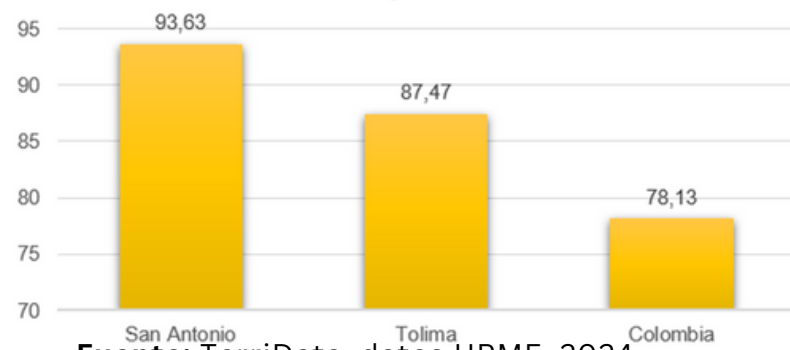
Fuente: TerriData, datos Min TIC. 2021.



Fuente: TerriData, datos MinTic. 2024.

#### Cobertura de energía eléctrica rural. San Antonio, Tolima.

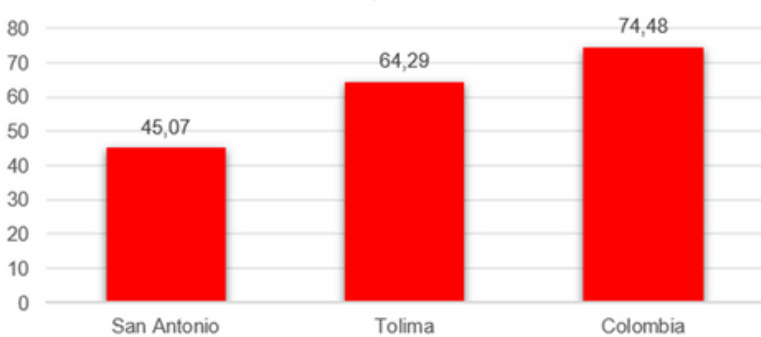
Fuente: TerriData, datos UPME. 2021.



Fuente: TerriData, datos UPME. 2024.

#### Cobertura de acueducto (REC). San Antonio, Tolima.

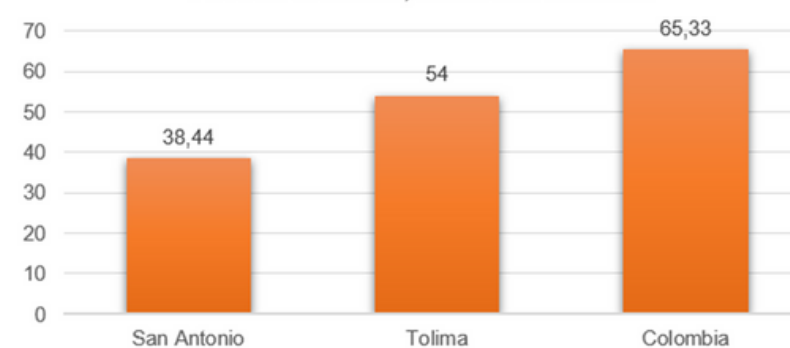
Fuente: TerriData, datos SSPD. 2022.



Fuente: TerriData, datos SSPD. 2024

#### Cobertura de alcantarillado (REC). San Antonio, Tolima.

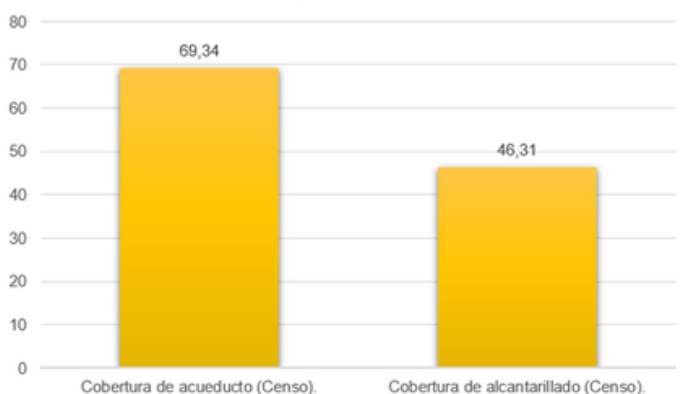
Fuente: TerriData, datos SSPD. 2022.



Fuente: TerriData, datos SSPD. 2024

#### Cobertura de acueducto y alcantarillado (Censo). San Antonio, Tolima.

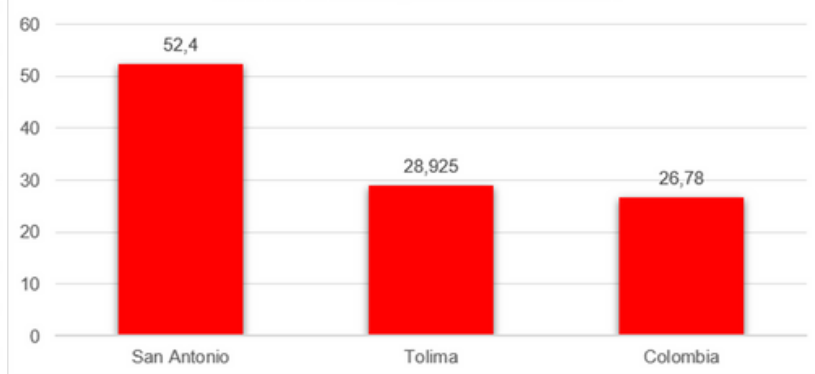
Fuente: TerriData, datos Censo DANE 2018.



Fuente: TerriData, datos censo DANE. 2024

#### Déficit cualitativo de vivienda. San Antonio, Tolima.

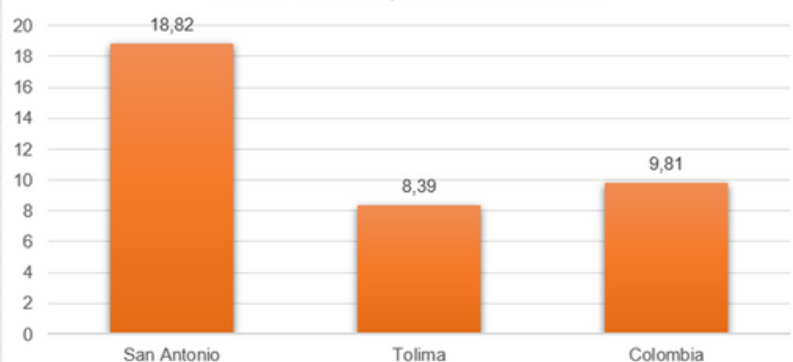
Fuente: TerriData, datos DANE. 2018.



Fuente: TerriData, datos DANE. 2024

#### Déficit cuantitativo de vivienda. San Antonio, Tolima.

Fuente: TerriData, datos DANE. 2018.



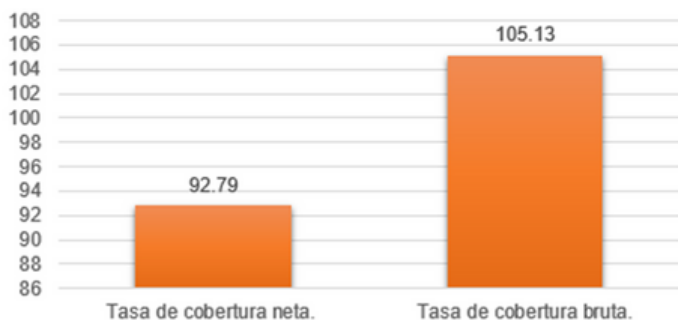
Fuente: TerriData, datos DANE. 2024

## 4) Educación.

### Tasas de cobertura en educación.

#### San Antonio, Tolima.

Fuente: MinEducación, 2022.



Fuente: MinEducación. 2024

### Indicadores de permanencia y rezago en educación. San Antonio, Tolima.

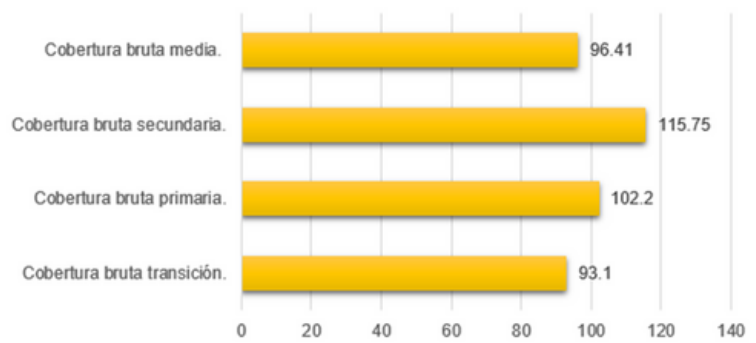
Fuente: MinEducación, 2022.



Fuente: MinEducación. 2024

### Cobertura bruta desagregada por nivel educativo. San Antonio, Tolima.

Fuente: MinEducación, 2022.



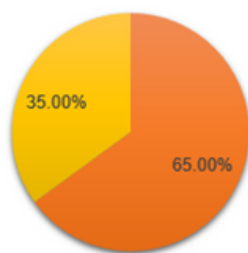
Fuente: MinEducación. 2024

## 5) Salud.

### Población afiliada al régimen subsidiado desagregado por área.

#### San Antonio, Tolima.

Fuente: ADRES, 2024.



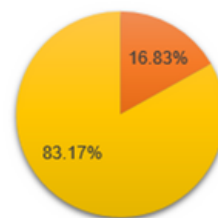
■ Rural ■ Urbano

Total afiliados: 11.763

### Población afiliada al régimen contributivo desagregado por área.

#### San Antonio, Tolima.

Fuente: ADRES, 2024.



■ Rural ■ Urbano

Total afiliados: 618

Fuente: ADRES. 2024

## 6) Cultura.

### San Antonio. Infraestructura y servicios culturales, 2022:

Variable.	Dato.	Año:
Infraestructuras de uso cultural.	7	2022
Existencia del consejo de cultura mediante acto administrativo.	SI	2022
Número de estímulos, incentivos y proyectos culturales apoyados a través de convocatorias públicas.	8	2022

Fuente: TerriData, datos MinCultura 2024.

## 7) Turismo.

### San Antonio. Descriptivas de turismo, 2021:

Variable	Dato Numérico:	Año:
Establecimientos de alojamiento turístico con registro en RNT	2	2021

Fuente: TerriData, datos MinCit 2024.

## 8) Finanzas públicas.

### San Antonio. Operaciones efectivas de caja, 2022:

Millones de pesos corrientes.	
Rubro:	Total:
1. Ingresos.	\$24,470
1.1. Corrientes.	\$4,430
1.1.1. Tributarios.	\$2,441
1.1.2. No tributarios.	\$269
1.1.3. Trasnferencias.	\$1,719
2 Gastos.	\$24,648
2.2 Corrientes.	\$1,956
2.2.1. Funcionamiento.	\$1,903
2.2.2. Deuda Pública.	\$53
3. Déficit/Superávit total.	-\$178
4. Déficit/Superávit corriente.	\$2,474
5. Ingresos de capital.	\$20,040
6. Gastos de capital.	\$22,692
7. Financiamiento total.	\$178
7.1. Crédito interno y externo.	\$739

Fuente: TerriData, información del FUT 2024.

### San Antonio. Inversión por sectores, 2020:

Sector:	Porcentaje:
Educación.	3%
Salud.	73%
Agua potable y saneamiento básico (sin incluir VIS).	4%
Deporte y recreación.	0%
Cultura.	1%
Servicios públicos diferentes a acueducto, alcantarillado	0%
Vivienda.	1%
Agropecuario.	1%
Transporte.	6%
Prevención y atención de desastres.	1%
Promoción del desarrollo.	0%
Atención a grupos vulnerables.	4%
Equipamiento.	0%
Desarrollo comunitario.	0%
Fortalecimiento institucional.	4%
Justicia y seguridad.	1%
Gastos específicos de regalías y compensaciones.	0%

Fuente: TerriData, 2024.

**Desempeño municipal y fiscal:** Para el año 2021 el municipio de San Antonio tuvo un desempeño municipal de 39,9 y un desempeño fiscal de 53,21 frente a un 69,46 departamental, para el mismo año (TerriData).

### San Antonio. Sistema general de participaciones, 2023:

Concepto:	Valor Girado:
Alimentación escolar.	\$133,194,225.00
Resguardos indígenas	\$38,894,069.00
Proposito general.	\$4,114,666,909.00

Fuente: MinHacienda, consulta de pagos 2024.

## 9) Economía.

**Valor agregado municipal:** para el año 2021 el porcentaje del valor agregado municipal fue de 0,72 (TerriData).

### San Antonio. Principales cultivos transitorios, 2021:

Cultivo.	Producción (t).	Rendimiento (t/ha)
Maiz	870.80	2.49
Frijol	1,140.00	1.5
Cafe	3,134.22	1
Banano	1,800.81	9.63

Fuente: TerriData, datos de UPRA 2024.

### San Antonio. Principales cultivos permanentes, 2021:

Cultivo.	Producción (t).	Rendimiento (t/ha)
Aguacate	1,379.54	9.14

Fuente: TerriData, datos de UPRA 2024.

## 10) Ordenamiento territorial.

### San Antonio. Catastro, 2023:

Área.	Estado:
Catastro Urbano.	Desactualizado.
Catastro Rural.	Desactualizado.

Fuente: TerriData, datos MinVivienda 2024.

### San Antonio. Plan de ordenamiento territorial, 2023:

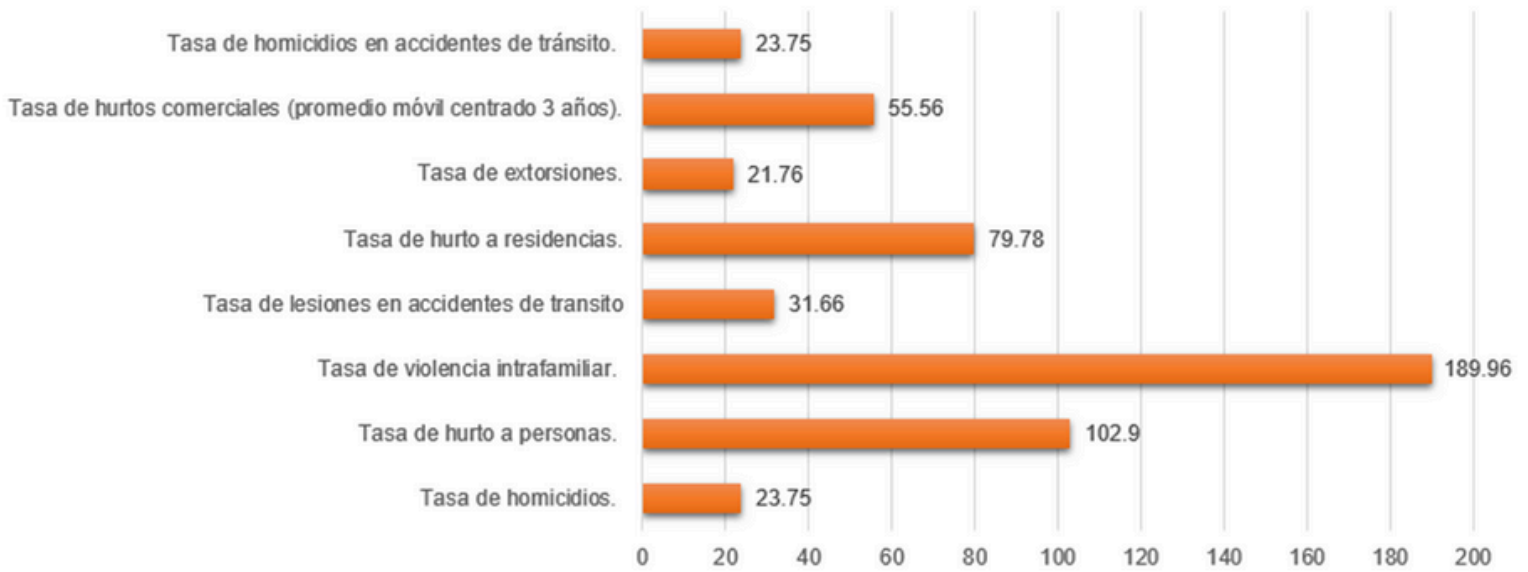
Estado del Plan de Ordenamiento Territorial:	Fuente:
Desactualizado.	TerriData, información MinVivienda 2023.

Fuente: TerriData, datos MinVivienda 2024.

# 11) Seguridad y convivencia ciudadana.

## Indicadores de seguridad. (Tasas por cada 100.000 habitantes). San Antonio, Tolima.

Fuente: TerriData, MinDefensa, Medicina Legal, DANE, ICM. 2022.



Fuente: TerriData, MinDefensa, Medicina Legal, DANE, ICM. 2024.

# 12) Objetivo de desarrollo sostenible.

## San Antonio. Índice de Desarrollo Sostenible Municipal, 2022:

El municipio de San Antonio ocupó la posición 962 a nivel nacional.

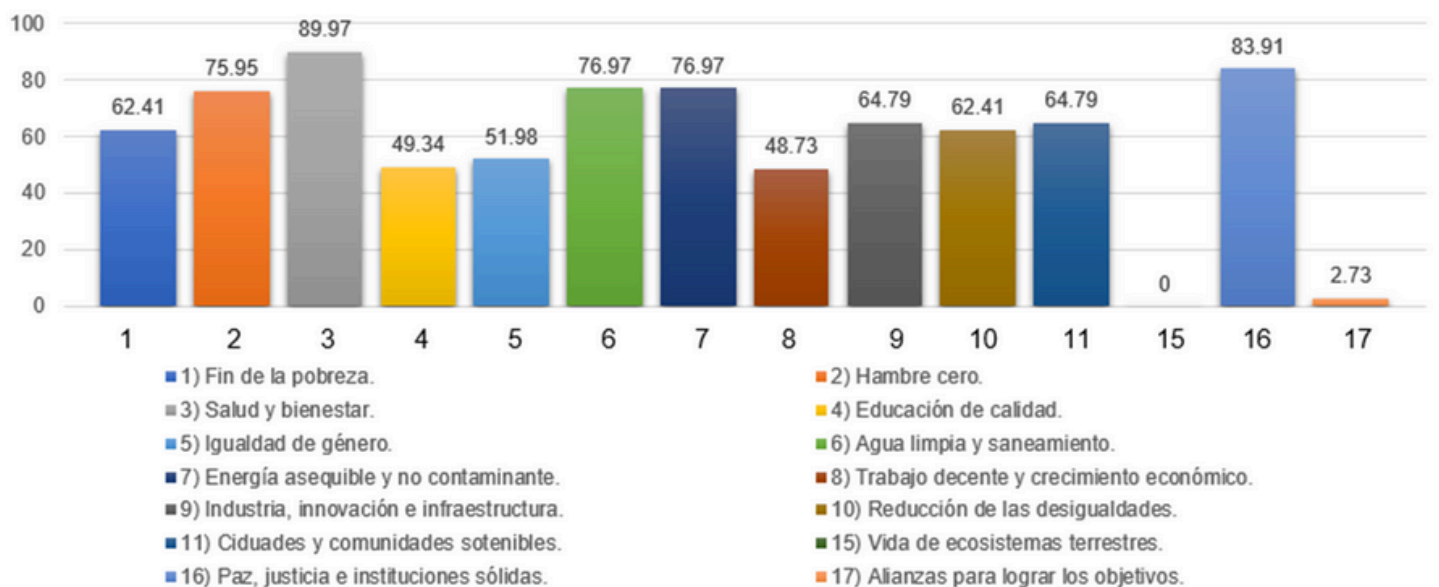
Dato numérico:	Desempeño:	Año:	Fuente:
55.16	Bajo	2022	ProPacífico.

Fuente: Propacífico, 2024.

## San Antonio. Nivel de cumplimiento de los ODS, 2022:

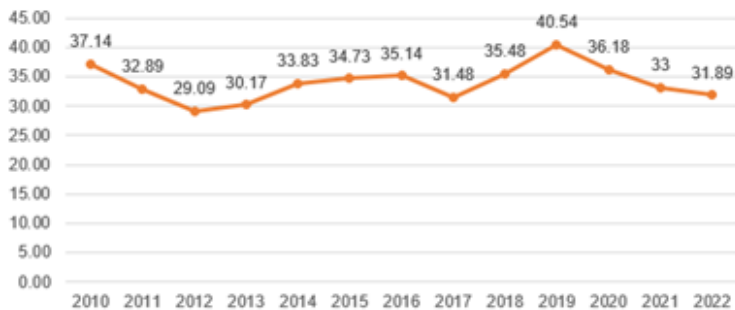
### Nivel de cumplimiento de los ODS. San Antonio, Tolima.

Fuente: ProPacífico, 2022.



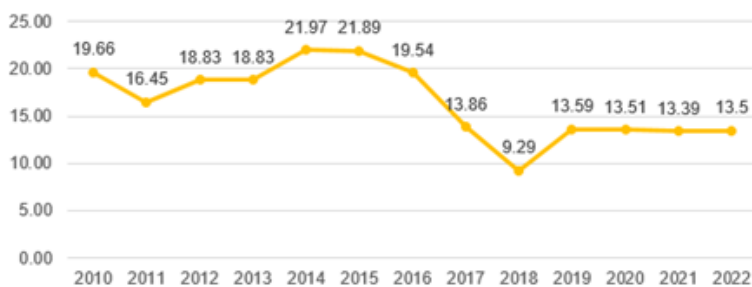
## Índice de modernidad municipal. ICM. San Antonio, Tolima.

Fuente: Observatorio del Sistema de Ciudades, DNP.



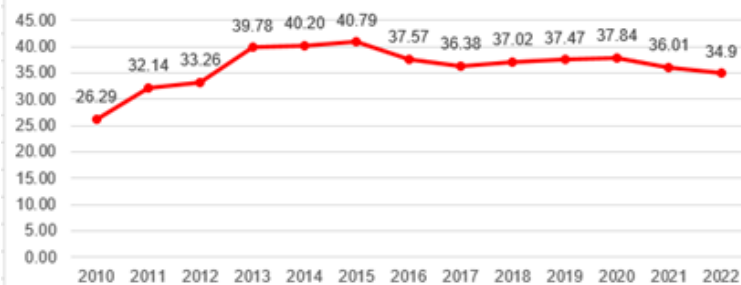
## Índice de Productividad, Competividad y Complementariedad. San Antonio, Tolima.

Fuente: Observatorio del Sistema de Ciudades, DNP.



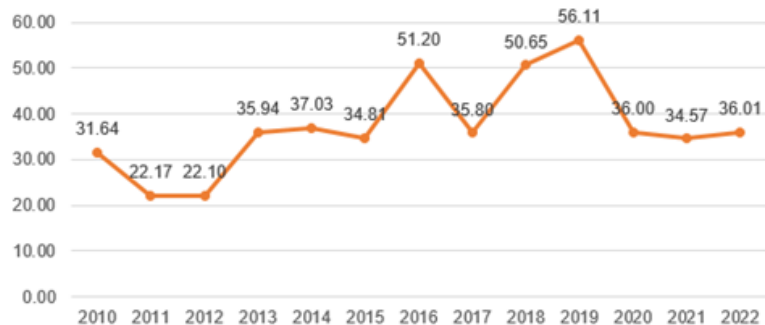
## Índice de Gobernanza, Participación e Instituciones. San Antonio, Tolima.

Fuente: Observatorio del Sistema de Ciudades, DNP.



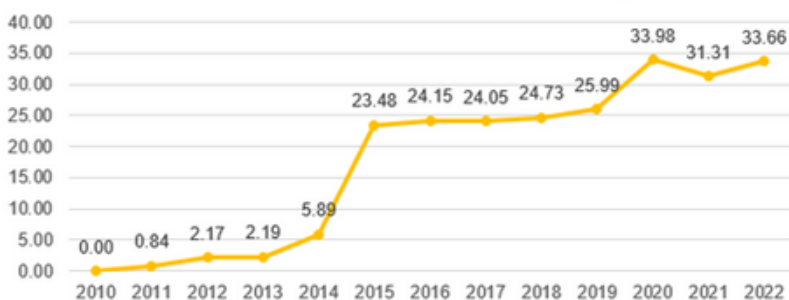
## Índice de Equidad e Inclusión Social. San Antonio, Tolima.

Fuente: Observatorio del Sistema de Ciudades, DNP.



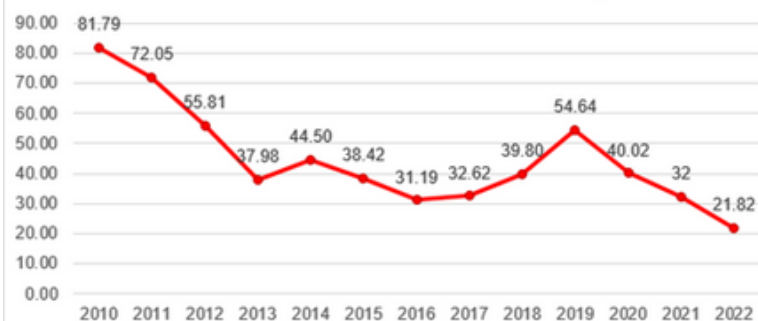
## Índice de Ciencia, Tecnología e Innovación. San Antonio, Tolima.

Fuente: Observatorio del Sistema de Ciudades, DNP.



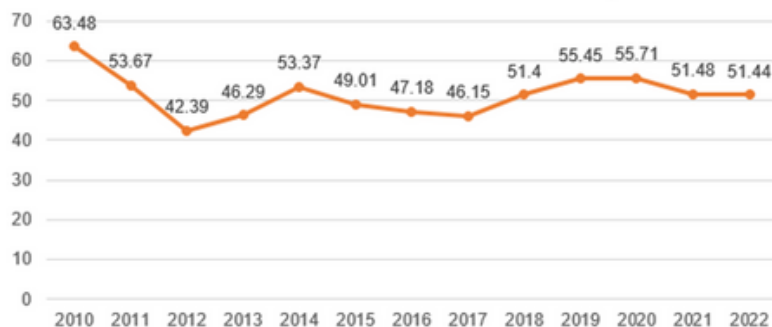
## Índice de Seguridad. San Antonio, Tolima.

Fuente: Observatorio del Sistema de Ciudades, DNP.



## Índice de Sostenibilidad. San Antonio, Tolima.

Fuente: Observatorio del Sistema de Ciudades, DNP.



Fuente: Observatorio del sistema de ciudades, 2024.

**Autores:**

**Instituto de Desarrollo Regional**

**Jaime Eduardo Reyes Martínez**

*Director*

**Sandra Milena Alba Sanabria**

*Asistente Técnico*

**Laura Sofía Gálvez Mejía**

*Estudiante de Economía - Programa Paz y Región*

**Juan David Bocanegra Cofles**

*Estudiante de Derecho - Programa Paz y Región*

**Mayo de 2024**



Líderes por convicción

Instituto de  
Desarrollo  
Regional



**Universidad  
de Ibagué**

Comprometidos con el desarrollo regional