

Tomado de: Wikipedia. 2024.

1) Características generales

Código DANE: 73671.

Límites:

- **Norte:** Municipio de Guamo.
- **Sur:** Municipio de Coyaima.
- **Oriente:** Municipio de Purificación.
- **Occidente:** Municipios de San Luis y Ortega.

Fuente: Gobernación del Tolima

Superficie: 214 Km² (TerriData).

División administrativa :

- **Área urbana:** 10 barrios.
- **Área rural:** 14 veredas y 1 centro poblado.

Población: en la base de datos de demografía y población del DANE con actualización post covid se registra una población total de 14.936 personas para el año 2024.

Fue fundado por Uldarico Leyva Caicedo en 1882. Erigido como municipio mediante la ordenanza No. 5 del 18 de noviembre de 1969. Perteneció al municipio de Purificación, primero como inspección de policía y después como corregimiento. Su nombre lo dieron en honor a un soldado español que murió ahogado en el río que lleva el nombre por nombre Saldaña. Su actividad económica se basa principalmente en la agricultura, la ganadería y el comercio.

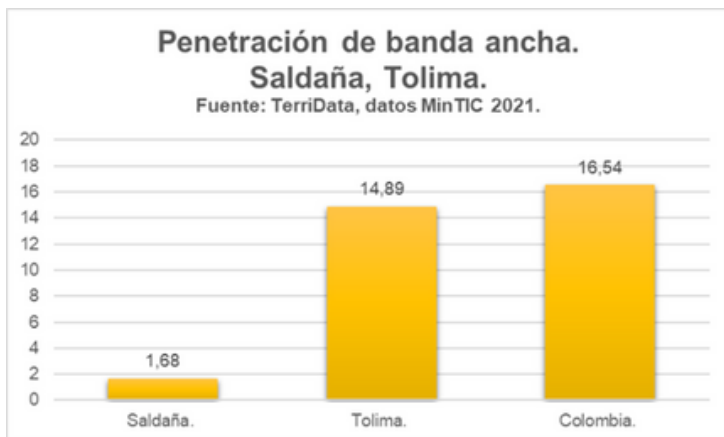
Fuente: Gobernación del Tolima.

2) Demografía y población.

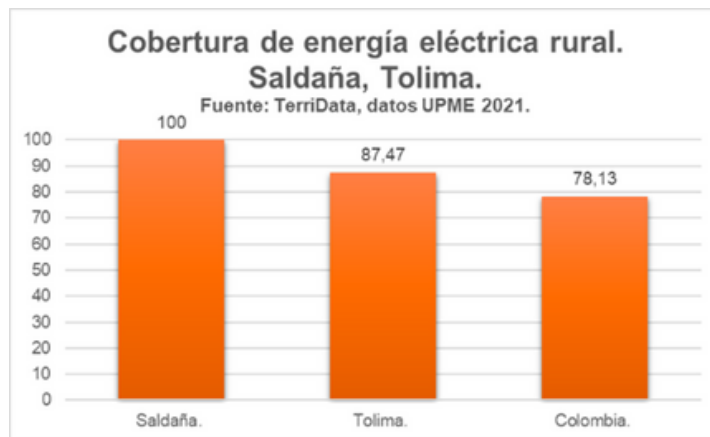


Fuente: Fuente: DANE - Proyecciones de población por área, sexo y edad. Post covid. Periodo 2020 - 2035.

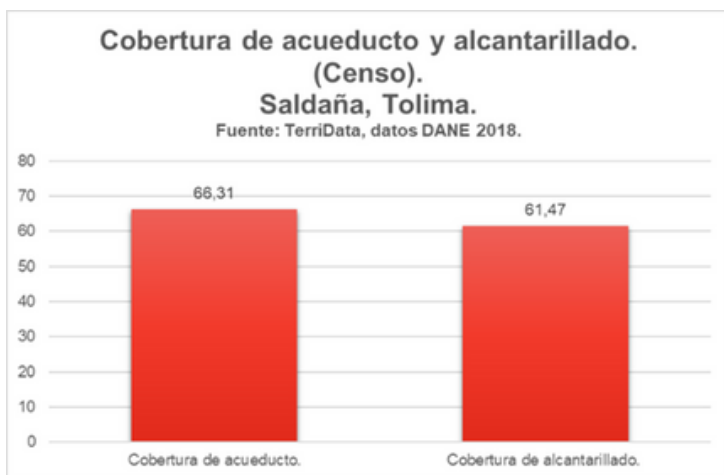
3) Vivienda y acceso a servicios públicos.



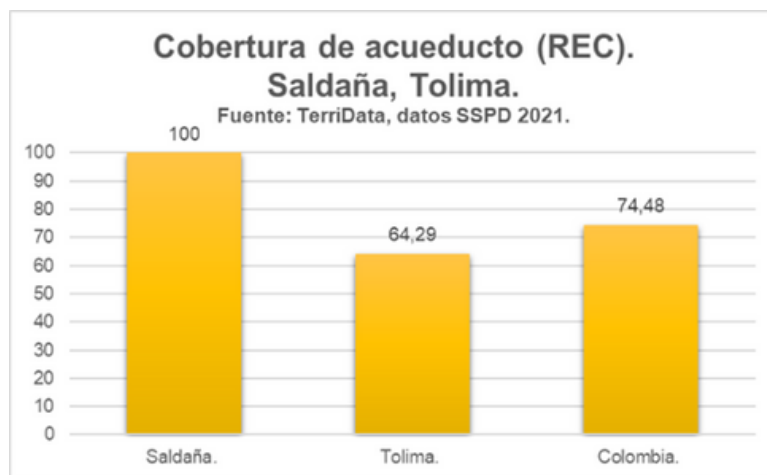
Fuente: TerriData, datos MinTIC. 2024.



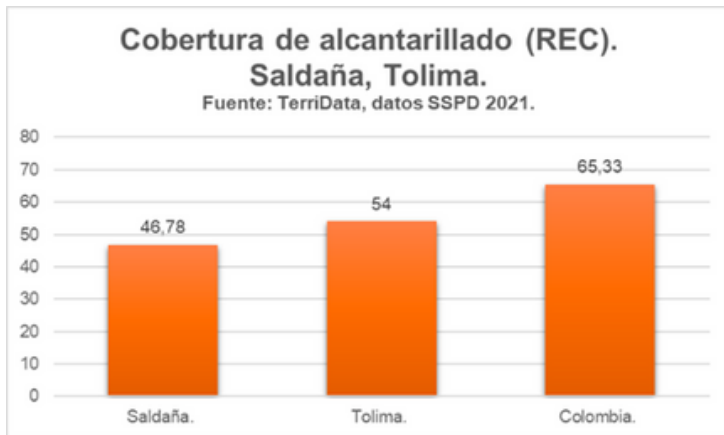
Fuente: TerriData, datos UPME. 2024.



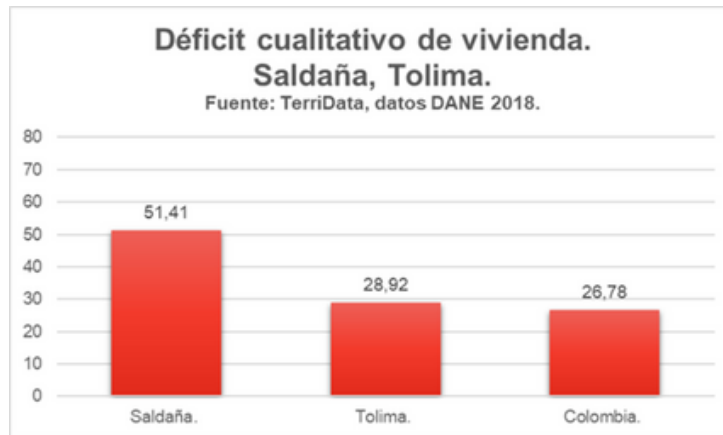
Fuente: TerriData, datos DANE. 2024



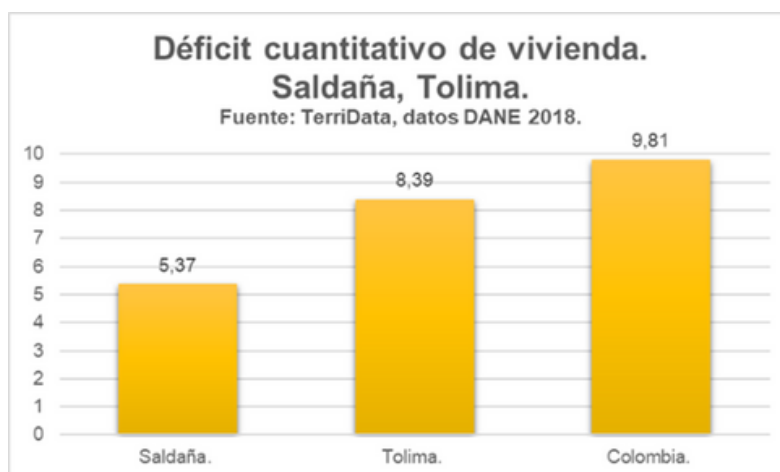
Fuente: TerriData, datos SSPD. 2024



Fuente: TerriData, datos SSPD. 2024

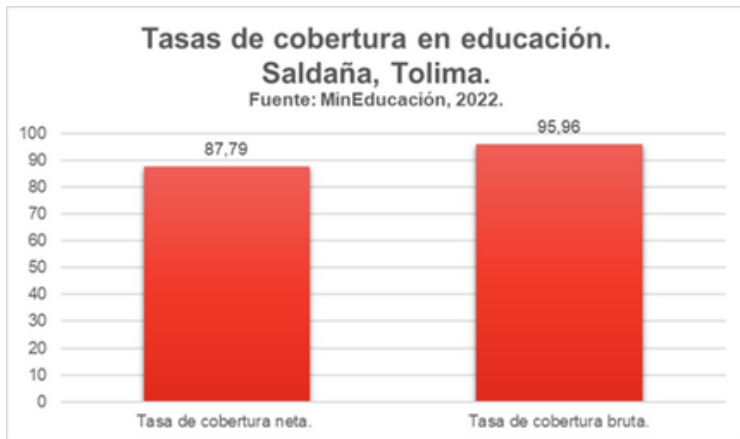


Fuente: TerriData, datos DANE. 2024

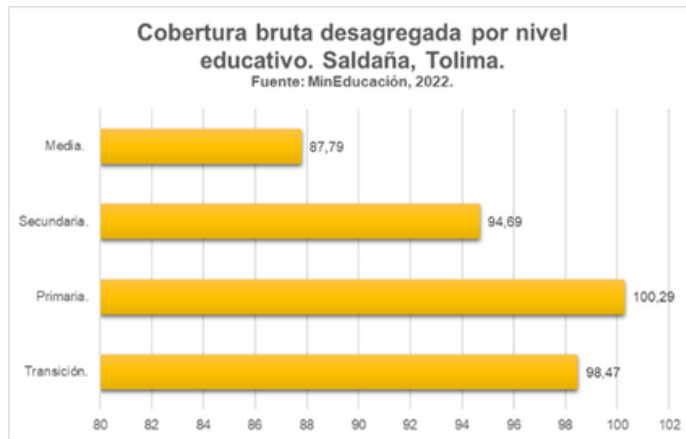


Fuente: TerriData, datos DANE. 2024

4) Educación.



Fuente: MinEducación. 2024

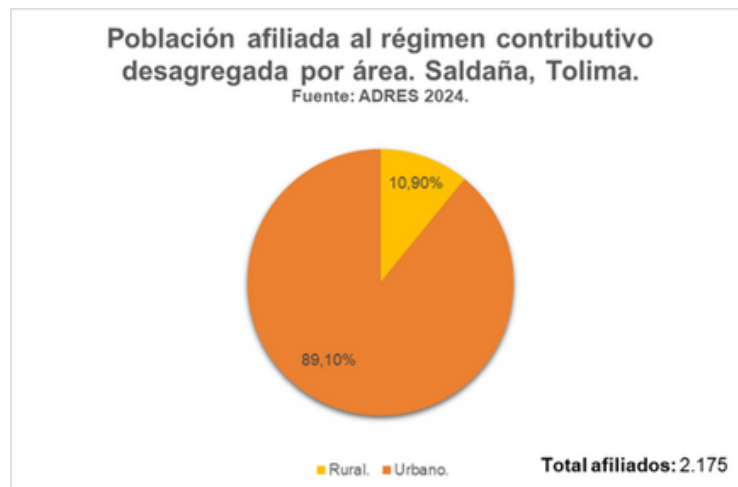


Fuente: MinEducación. 2024



Fuente: MinEducación. 2024

5) Salud.



Fuente: ADRES. 2024

6) Cultura.

Infraestructura y servicios culturales, 2022:

Variable.	Dato.
Infraestructuras de uso cultural.	4
Existencia del consejo de cultura mediante acto administrativo.	Sí
Número de estímulos, incentivos y proyectos culturales apoyados a través de convocatorias públicas.	7

Fuente: TerriData, datos MinCultura 2024.

7) Turismo.

Descriptivas de turismo, 2021:

Variable:	Dato Numérico:
Establecimientos de alojamiento turístico con registro en RNT	8

Fuente: TerriData, datos MinCit 2024.

8) Finanzas públicas.

Saldaña. Operaciones efectivas de caja, 2022:

Millones de pesos corrientes.	
Rubro:	Total:
1. Ingresos.	\$29.615
1.1. Corrientes.	\$10.380
1.1.1. Tributarios.	\$7.017
1.1.2. No tributarios.	\$1.493
1.1.3. Transferencias.	\$1.870
2 Gastos.	\$34.688
2.2 Corrientes.	\$5.895
2.2.1. Funcionamiento.	\$5.880
2.2.2. Deuda Pública.	\$15
3. Déficit/Superávit total.	-\$5.073
4. Déficit/Superávit corriente.	\$4.485
5. Ingresos de capital.	\$19.235
6. Gastos de capital.	\$28.793
7. Financiamiento total.	\$5.073
7.1. Crédito interno y externo.	\$1.118

Fuente: TerriData, información del FUT 2024.

Saldaña. Inversión por sectores, 2020:

Sector:	Porcentaje:
Educación.	3%
Salud.	73%
Agua potable y saneamiento básico (sin incluir VIS).	5%
Deporte y recreación.	1%
Cultura.	1%
Servicios públicos diferentes a acueducto, alcantarillado y aseo.	3%
Vivienda.	0%
Agropecuario.	0%
Transporte.	4%
Prevención y atención de desastres.	1%
Promoción del desarrollo.	0%
Atención a grupos vulnerables.	1%
Equipamiento.	2%
Desarrollo comunitario.	0%
Fortalecimiento institucional.	5%
Justicia y seguridad.	1%
Gastos específicos de regalías y compensaciones.	0%

Fuente: TerriData, 2024.

Desempeño municipal y fiscal: Para el año 2021 el municipio de Saldaña tuvo un desempeño municipal de 65,81 puntos y un desempeño fiscal de 46,52 puntos frente a un 69,46 departamental, para el mismo año (TerriData).

Saldaña. Sistema general de participaciones, 2023:

Concepto:	Valor Girado:
Alimentación escolar.	\$76.932.727,00
Propósito general.	\$3.482.764.765,00

Fuente: MinHacienda, consulta de pagos 2024.

9) Economía.

Valor agregado municipal: para el año 2021 el porcentaje del valor agregado municipal de Saldaña fue de 0,9 (TerriData).

Saldaña. Principales cultivos transitorios, 2021:

Cultivo.	Producción (t).	Rendimiento (t/ha).
Arroz.	74.040,00	6,88
Plátano.	900,00	5
Melón.	540,00	30
Yuca.	440,00	11

Fuente: TerriData, datos de UPRA 2024.

Saldaña. Principales cultivos permanentes, 2021:

Cultivo.	Producción (t).	Rendimiento (t/ha).
Limón.	6.750,00	15

Fuente: TerriData, datos de UPRA 2024.

10) Ordenamiento territorial.

Saldaña. Catastro, 2023:

Área.	Estado:
Catastro Urbano.	Desactualizado.
Catastro Rural.	Desactualizado.

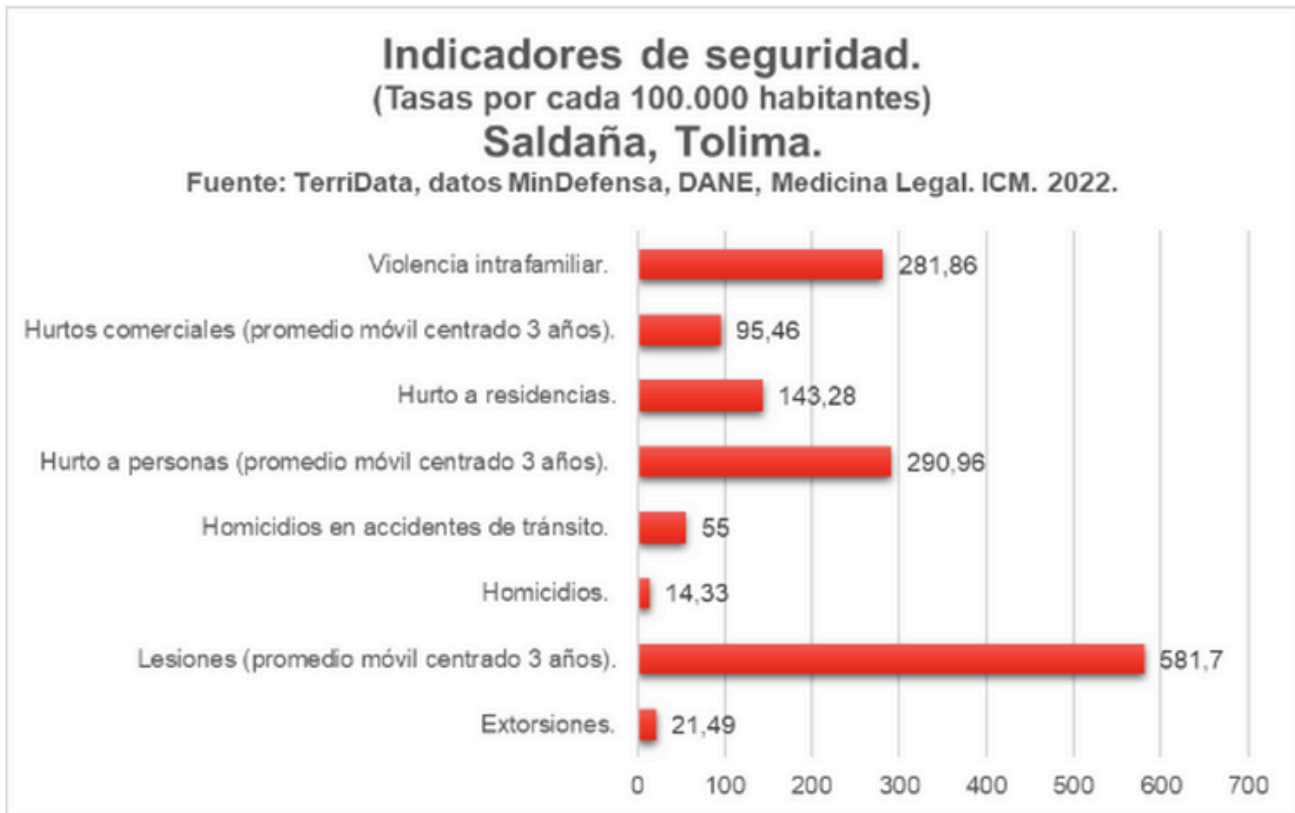
Fuente: TerriData, datos MinVivienda 2024.

Saldaña. Plan de ordenamiento territorial, 2023:

Estado del Plan de Ordenamiento Territorial:
Desactualizado.

Fuente: TerriData, datos MinVivienda 2024.

11) Seguridad y convivencia ciudadana.



Fuente: TerriData, MinDefensa, Medicina Legal, DANE, ICM. 2024.

12) Objetivo de desarrollo sostenible.

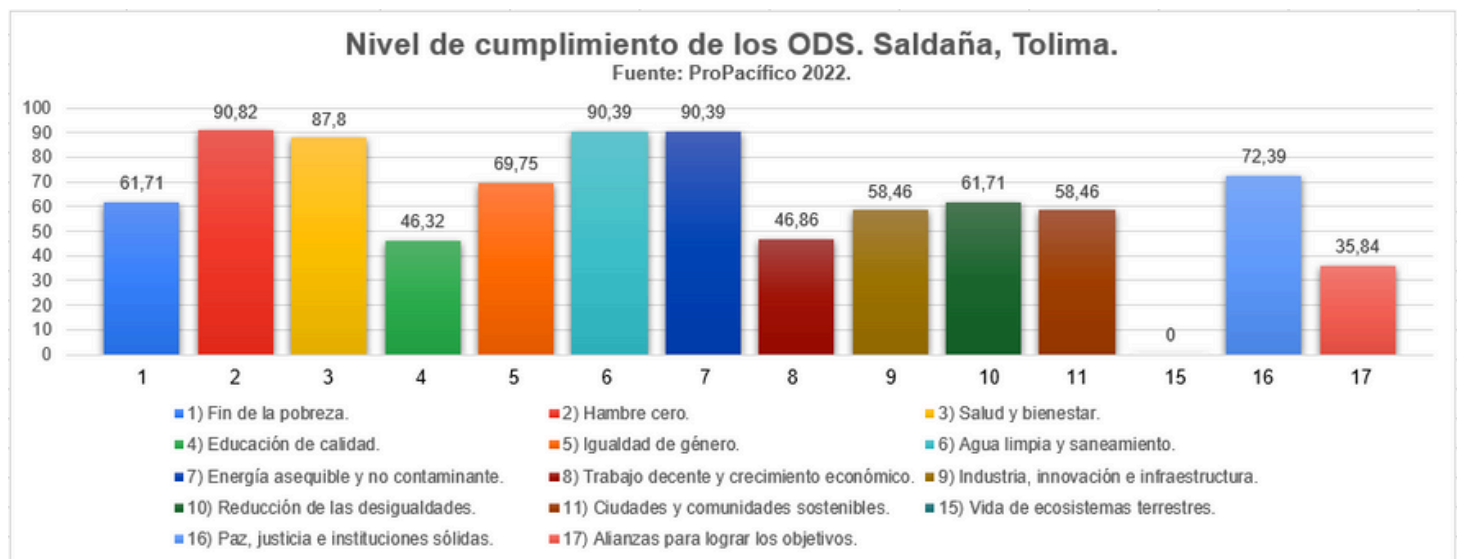
Saldaña. índice de Desarrollo Sostenible Municipal, 2022:

El municipio de Saldaña ocupó la posición 711 a nivel nacional.

Dato numérico:	Desempeño:
60,03	Bajo - Medio.

Fuente: Propácifico, 2024.

Saldaña. Nivel de cumplimiento de los ODS, 2022:

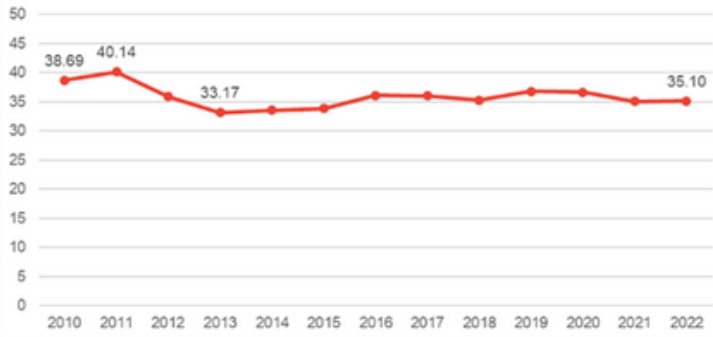


Fuente: Propácifico, 2024.

13) Modernidad Municipal (ICM).

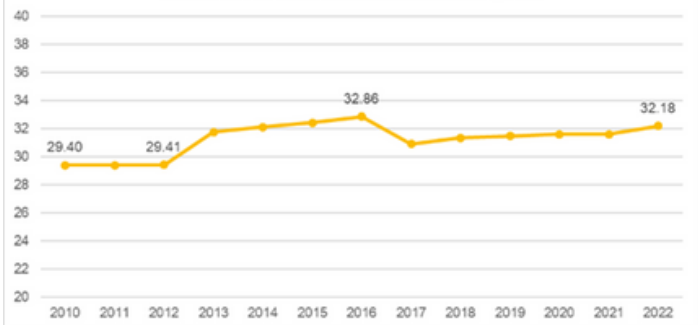
Índice de modernidad municipal. ICM.
Saldaña, Tolima.

Fuente: Observatorio del Sistema de Ciudades, DNP.



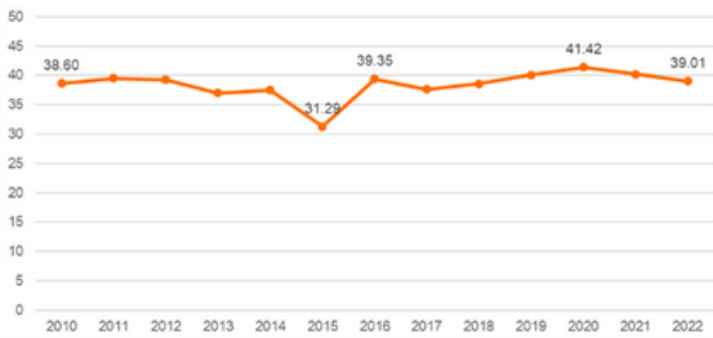
Índice de Productividad, Competitividad y Complementariedad.
Saldaña, Tolima.

Fuente: Observatorio del Sistema de Ciudades, DNP.



Índice de Gobernanza, Participación e Instituciones.
Saldaña, Tolima.

Fuente: Observatorio del Sistema de Ciudades, DNP.



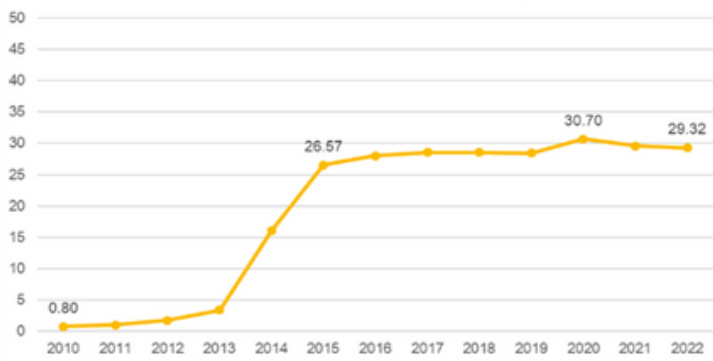
Índice de Equidad e Inclusión Social.
Saldaña, Tolima.

Fuente: Observatorio del Sistema de Ciudades, DNP.



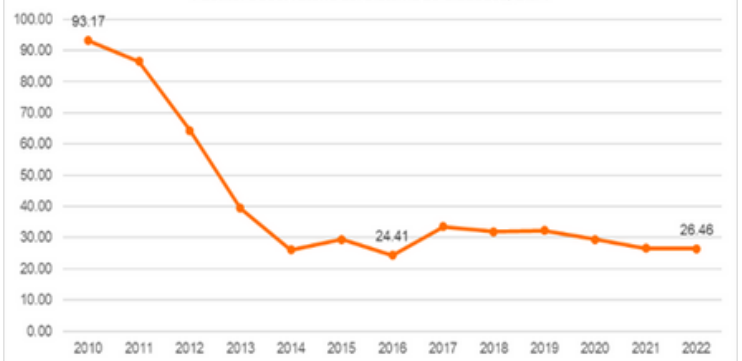
Índice de Ciencia, Tecnología e Innovación.
Saldaña, Tolima.

Fuente: Observatorio del Sistema de Ciudades, DNP.



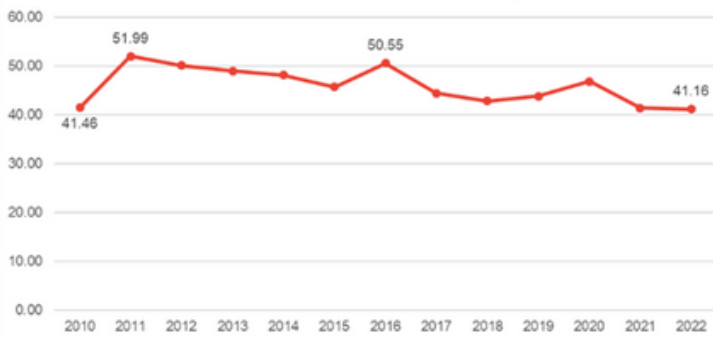
Índice de Seguridad.
Saldaña, Tolima.

Fuente: Observatorio del Sistema de Ciudades, DNP.



Índice de Sostenibilidad.
Saldaña, Tolima.

Fuente: Observatorio del Sistema de Ciudades, DNP.



Fuente: Observatorio del sistema de ciudades, 2024.

Autores:
Instituto de Desarrollo Regional

Jaime Eduardo Reyes Martínez
Director

Sandra Milena Alba Sanabria
Asistente Técnico

Laura Sofía Gálvez Mejía
Estudiante de Economía - Programa Paz y Región

Juan David Bocanegra Cofles
Estudiante de Derecho - Programa Paz y Región

Mayo de 2024