

# Ficha de caracterización.

## Municipio de Rovira, Tolima. (2024).



Instituto de Desarrollo Regional - Universidad de Ibagué.

### 1) Características generales

**Código DANE:** 73624

**Límites:**

- **Norte:** Municipio de Ibagué.
- **Oriente:** Municipios de San Luis y Valle de San Juan.
- **Occidente:** Municipio de Cajamarca.
- **Sur:** Municipios de Roncesvalles, San Antonio y Ortega.

**Fuente:** Gobernación del Tolima.

**Superficie:** 733 Km<sup>2</sup> (TerriData).

**División Administrativa:**

- **Área urbana:** 15 barrios.
- **Área rural:** 1 centro poblado y 82 veredas.



**Tomado de:** Gobernación del Tolima. 2024.

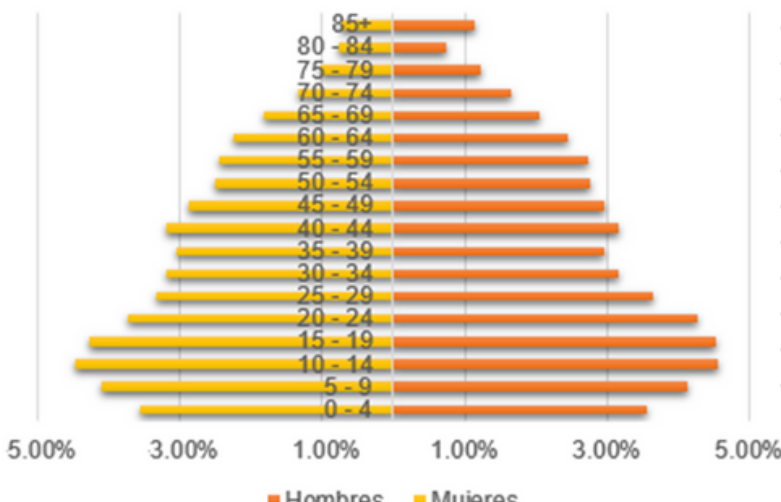
**Población:** En la base de datos de demografía y población del DANE con actualización pos covid se registra una población total de 22.495 personas para el año 2024. (TerriData)

El municipio de Rovira fue fundado en el año 1570 por Juan de Borja. El primer nombre que se le otorgo al municipio fue “Nuestra Señora de la Luz de Miraflores”, posterior a ello, mediante la ordenanza N° 47 del 2 de mayo de 1930, se dispuso que el municipio sería denominado Rovira, nombre propuesto por la estudiante Manira Kairuz. Este municipio es de vocación ganadera y maneja una variada agricultura de pancoger.

**Fuente:** Gobernación del Tolima.

### 2) Demografía y población.

**Pirámide poblacional. Rovira, Tolima. 2024.**



**Población desagregada por área. Rovira, Tolima. 2024.**

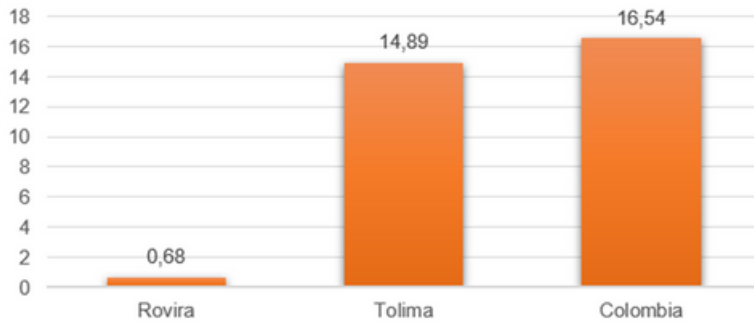


**Fuente:** Fuente: DANE - Proyecciones de población por área, sexo y edad. Post covid. Periodo 2020 - 2035.

### 3) Vivienda y acceso a servicios públicos.

#### Penetración de banda ancha. Rovira, Tolima.

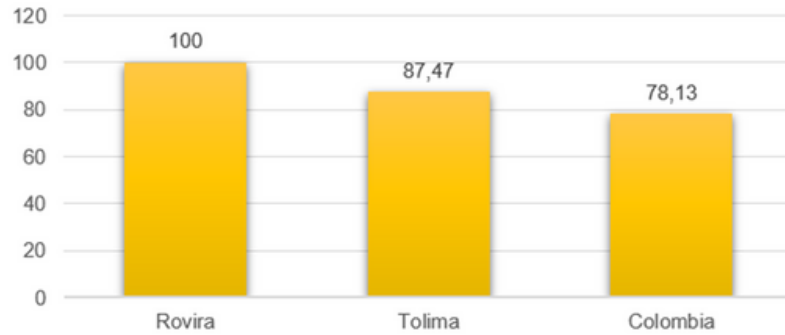
Fuente: TerriData, datos Min TIC. 2021.



Fuente: TerriData, datos MinTic. 2024.

#### Cobertura de energía eléctrica rural. Rovira, Tolima.

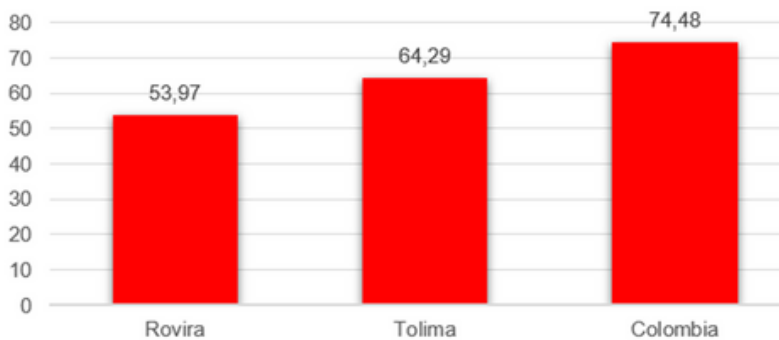
Fuente: TerriData, datos UPME. 2021.



Fuente: TerriData, datos UPME. 2024.

#### Cobertura de acueducto (REC). Rovira, Tolima.

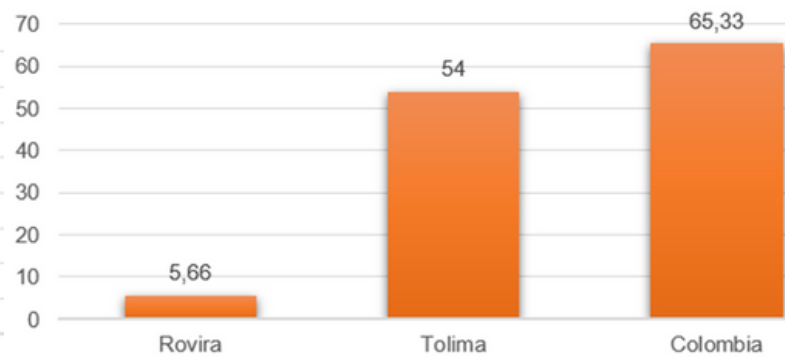
Fuente: TerriData, datos SSPD. 2022.



Fuente: TerriData, datos SSPD. 2024

#### Cobertura de alcantarillado (REC). Rovira, Tolima.

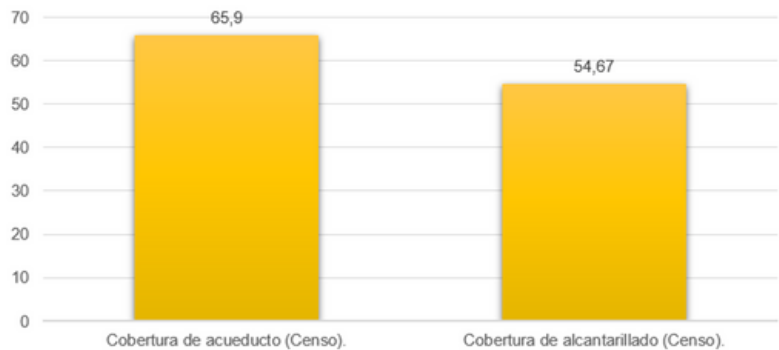
Fuente: TerriData, datos SSPD. 2022.



Fuente: TerriData, datos SSPD. 2024

#### Cobertura de acueducto y alcantarillado (Censo). Rovira, Tolima.

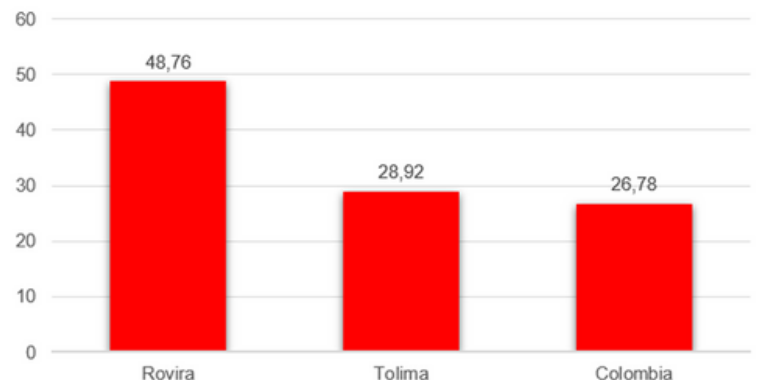
Fuente: TerriData, datos Censo DANE 2018.



Fuente: TerriData, datos censo DANE. 2024

#### Déficit cualitativo de vivienda. Rovira, Tolima.

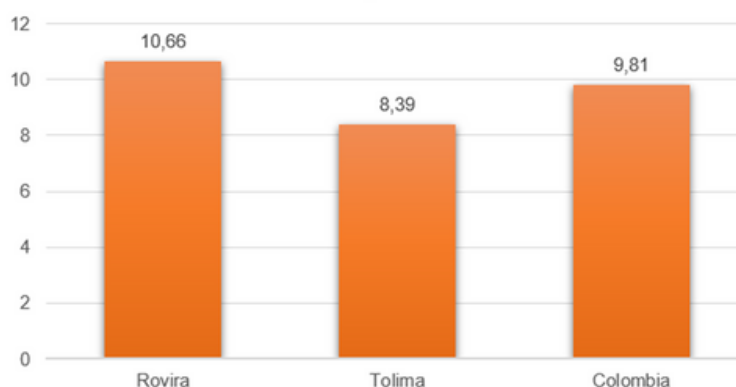
Fuente: TerriData, datos DANE. 2018.



Fuente: TerriData, datos DANE. 2024

#### Déficit cuantitativo de vivienda. Rovira, Tolima.

Fuente: TerriData, datos DANE. 2018.

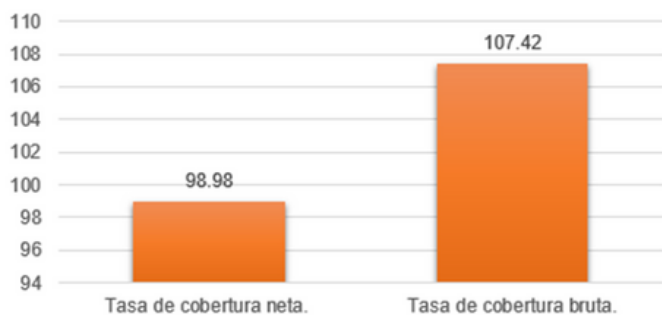


Fuente: TerriData, datos DANE. 2024

## 4) Educación.

### Tasas de cobertura en educación. Rovira, Tolima.

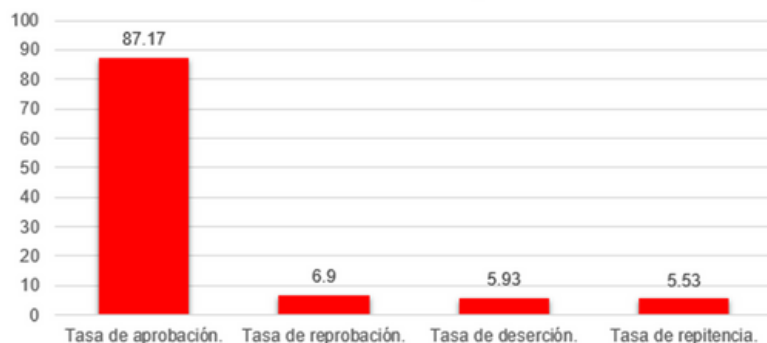
Fuente: MinEducación, 2022.



Fuente: MinEducación. 2024

### Indicadores de permanencia y rezago en educación. Rovira, Tolima.

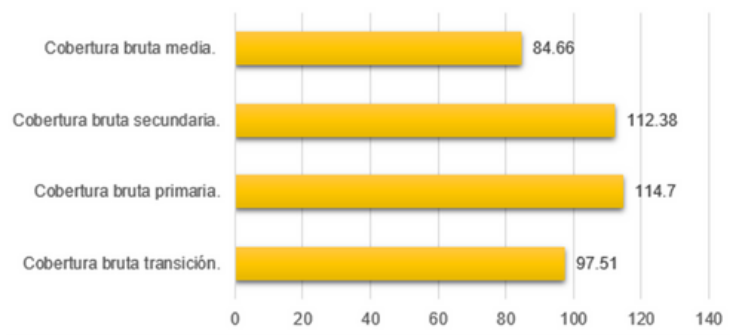
Fuente: MinEducación, 2022.



Fuente: MinEducación. 2024

### Cobertura bruta desagregada por nivel educativo. Rovira, Tolima.

Fuente: MinEducación, 2022.

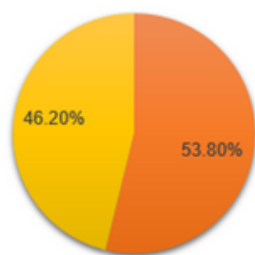


Fuente: MinEducación. 2024

## 5) Salud.

### Población afiliada al régimen subsidiado desagregado por área. Rovira, Tolima.

Fuente: ADRES, 2024.

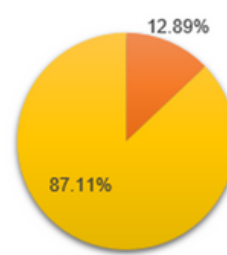


■ Rural ■ Urbano

Total afiliados: 22.721

### Población afiliada al régimen contributivo desagregado por área. Rovira, Tolima.

Fuente: ADRES, 2024.



■ Rural ■ Urbano

Total afiliados: 1.381

Fuente: ADRES. 2024

## 6) Cultura.

### Rovira. Infraestructura y servicios culturales, 2020:

| Variable.   | Dato. | Año: |
|---|-------|------|
| Infraestructuras de uso cultural.   | 4     | 2022 |
| Existencia del consejo de cultura mediante acto administrativo.                                     | Sí    | 2022 |
| Número de estímulos, incentivos y proyectos culturales apoyados a través de convocatorias públicas. | 8     | 2022 |

Fuente: TerriData, datos MinCultura 2024.

## 7) Turismo.

### Rovira. Descriptivas de turismo, 2020:

|   | Dato Numérico: |
|---|----------------|
| Establecimientos de alojamiento turístico con registro en RNT | 0              |

Fuente: TerriData, datos MinCit 2024.

## 8) Finanzas públicas.

### Rovira. Operaciones efectivas de caja, 2022:

| Millones de pesos corrientes.   |          |
|---------------------------------|----------|
| Rubro:                          | Total:   |
| 1. Ingresos.                    | \$40,388 |
| 1.1. Corrientes.                | \$6,010  |
| 1.1.1. Tributarios.             | \$3,366  |
| 1.1.2. No tributarios.          | \$500    |
| 1.1.3. Trasnferencias.          | \$2,144  |
| 2 Gastos.                       | \$42,899 |
| 2.2 Corrientes.                 | \$3,366  |
| 2.2.1. Funcionamiento.          | \$3,366  |
| 2.2.2. Deuda Pública.           | \$0      |
| 3. Déficit/Superávit total.     | -\$2,511 |
| 4. Déficit/Superávit corriente. | \$2,644  |
| 5. Ingresos de capital.         | \$34,378 |
| 6. Gastos de capital.           | \$39,532 |
| 7. Financiamiento total.        | \$2,511  |
| 7.1. Crédito interno y externo. | \$0      |

Fuente: TerriData, información del FUT 2024.

**Desempeño municipal y fiscal:** Para el año 2021 el municipio de Rovira tuvo un desempeño municipal de 37,45 y un desempeño fiscal de 44,9 frente a un 69,46 departamental, para el mismo año (TerriData).

### Rovira. Sistema general de participaciones, 2023:

| Concepto:             | Valor Girado:      |
|-----------------------|--------------------|
| Alimentación escolar. | \$182,419,887.00   |
| Proposito general.    | \$4,716,157,306.00 |

Fuente: MinHacienda, consulta de pagos 2024.

### Rovira. Inversión por sectores, 2020:

| Sector:  | Porcentaje: |
|--|-------------|
| Educación.   | 3%          |
| Salud.   | 82%         |
| Agua potable y saneamiento básico (sin incluir VIS).     | 4%          |
| Deporte y recreación.                                    | 0%          |
| Cultura.   | 0%          |
| Servicios públicos diferentes a acueducto, alcantarillad | 0%          |
| Vivienda.  | 0%          |
| Agropecuario.  | 0%          |
| Transporte.  | 2%          |
| Prevención y atención de desastres.                      | 1%          |
| Promoción del desarrollo.                                | 0%          |
| Atención a grupos vulnerables.                           | 3%          |
| Equipamiento.  | 0%          |
| Desarrollo comunitario.                                  | 0%          |
| Fortalecimiento institucional.                           | 2%          |
| Justicia y seguridad.                                    | 1%          |
| Gastos específicos de regalías y compensaciones.         | 0%          |

Fuente: TerriData, 2024.

## 9) Economía.

**Valor agregado municipal:** para el año 2021 el porcentaje del valor agregado municipal fue de 1,31 (TerriData).

### Rovira. Principales cultivos transitorios, 2021:

| Cultivo. | Producción (t). | Rendimiento (t/ha) |
|----------|-----------------|--------------------|
| Cafe     | 5,861.23        | 1                  |
| Plátano. | 14,458.62       | 6.27               |
| Maiz     | 1,472.80        | 2.46               |
| Yuca.    | 7,400.00        | 7.79               |

Fuente: TerriData, datos de UPRA 2024.

### Rovira. Principales cultivos permanentes, 2021:

| Cultivo. | Producción (t). | Rendimiento (t/ha) |
|----------|-----------------|--------------------|
| Aguacate | 3,033.72        | 6.35               |

Fuente: TerriData, datos de UPRA 2024.

## 10) Ordenamiento territorial.

### Rovira. Catastro, 2023:

| Área.            | Estado:         |
|------------------|-----------------|
| Catastro Urbano. | Desactualizado. |
| Catastro Rural.  | Desactualizado. |

Fuente: TerriData, datos MinVivienda 2024.

### Rovira. Plan de ordenamiento territorial, 2023:

| Estado del Plan de Ordenamiento Teritorial: | Fuente:                                  |
|---|--|
| Desactualizado.                             | TerriData, información MinVivienda 2023. |

Fuente: TerriData, datos MinVivienda 2024.

# 11) Seguridad y convivencia ciudadana.

## Indicadores de seguridad. (Tasas por cada 100.000 habitantes). Rovira, Tolima.

Fuente: TerriData, MinDefensa, Medicina Legal, DANE, ICM. 2022.



Fuente: TerriData, MinDefensa, Medicina Legal, DANE, ICM. 2024.

# 12) Objetivo de desarrollo sostenible.

## Rovira. Índice de Desarrollo Sostenible Municipal, 2022:

El municipio de Rovira ocupó la posición 888 a nivel nacional.

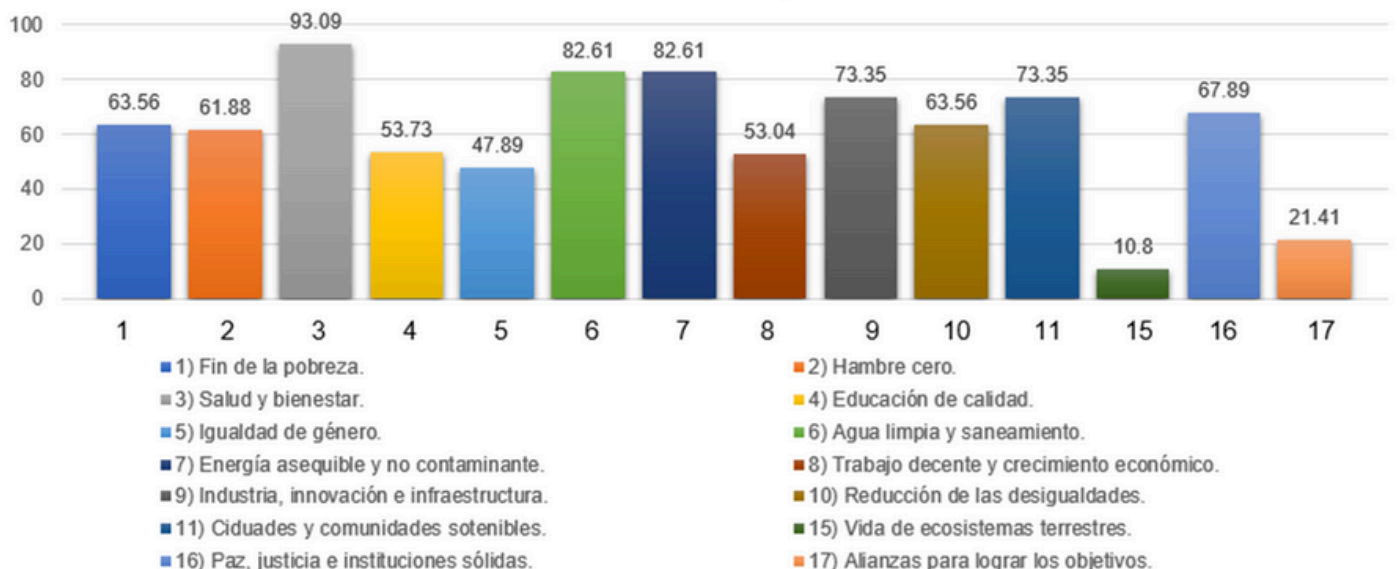
| Dato numérico: | Desempeño: | Año: | Fuente:      |
|----------------|------------|------|--------------|
| 57.2           | Bajo       | 2022 | ProPacífico. |

Fuente: Propacífico, 2024.

## Rovira. Nivel de cumplimiento de los ODS, 2022:

### Nivel de cumplimiento de los ODS. Rovira, Tolima.

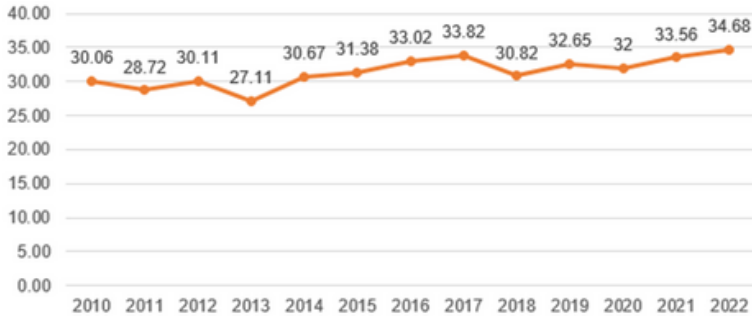
Fuente: ProPacífico, 2022.





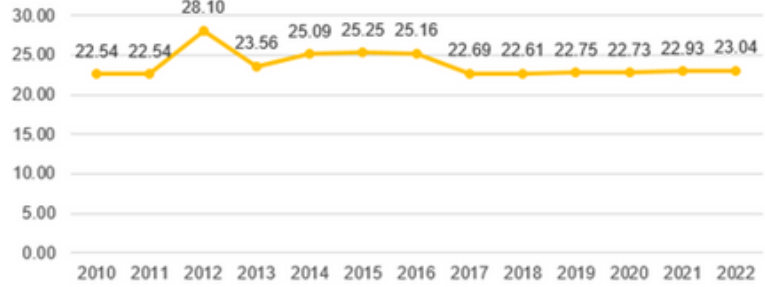
## Índice de modernidad municipal. ICM. Rovira, Tolima.

Fuente: Observatorio del Sistema de Ciudades, DNP.



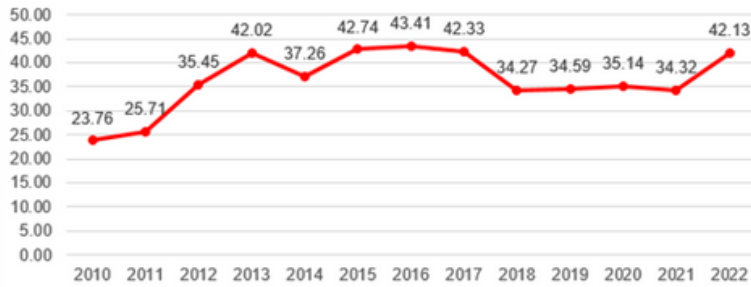
## Índice de Productividad, Competividad y Complementariedad. Rovira, Tolima.

Fuente: Observatorio del Sistema de Ciudades, DNP.



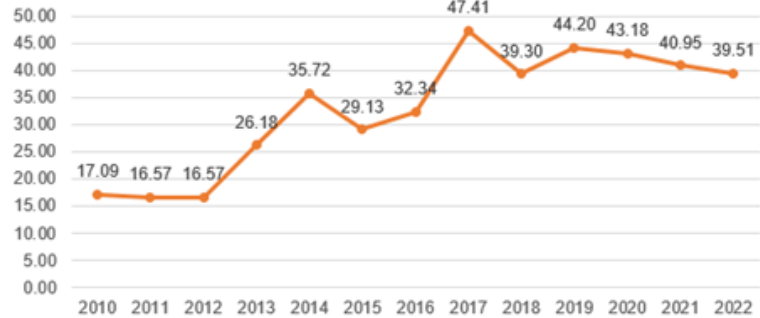
## Índice de Gobernanza, Participación e Instituciones. Rovira, Tolima.

Fuente: Observatorio del Sistema de Ciudades, DNP.



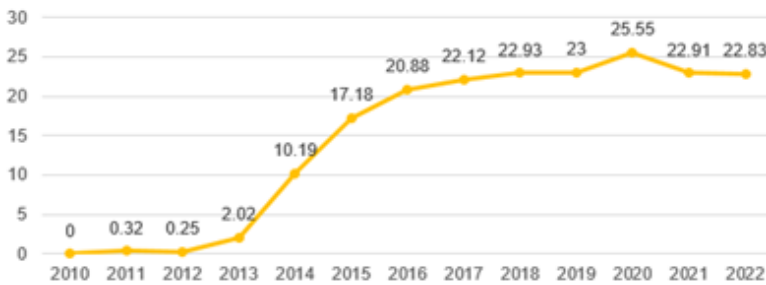
## Índice de Equidad e Inclusión Social. Rovira, Tolima.

Fuente: Observatorio del Sistema de Ciudades, DNP.



## Índice de Ciencia, Tecnología e Innovación. Rovira, Tolima.

Fuente: Observatorio del Sistema de Ciudades, DNP.



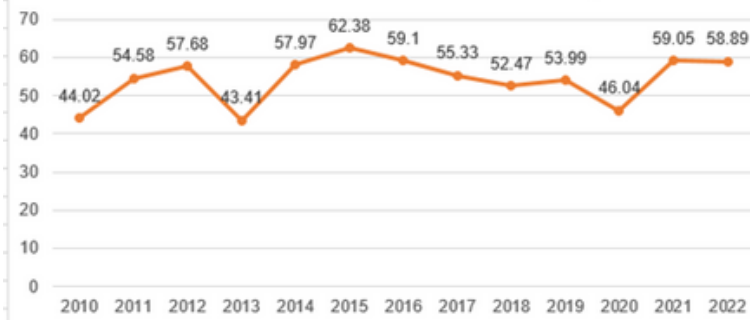
## Índice de Seguridad. Rovira, Tolima.

Fuente: Observatorio del Sistema de Ciudades, DNP.



## Índice de Sostenibilidad. Rovira, Tolima.

Fuente: Observatorio del Sistema de Ciudades, DNP.



Fuente: Observatorio del sistema de ciudades, 2024.

**Autores:**

**Instituto de Desarrollo Regional**

**Jaime Eduardo Reyes Martínez**  
*Director*

**Sandra Milena Alba Sanabria**  
*Asistente Técnico*

**Laura Sofía Gálvez Mejía**  
*Estudiante de Economía - Programa Paz y Región*

**Juan David Bocanegra Cofles**  
*Estudiante de Derecho - Programa Paz y Región*

**Mayo de 2024**



Instituto de  
Desarrollo  
Regional

