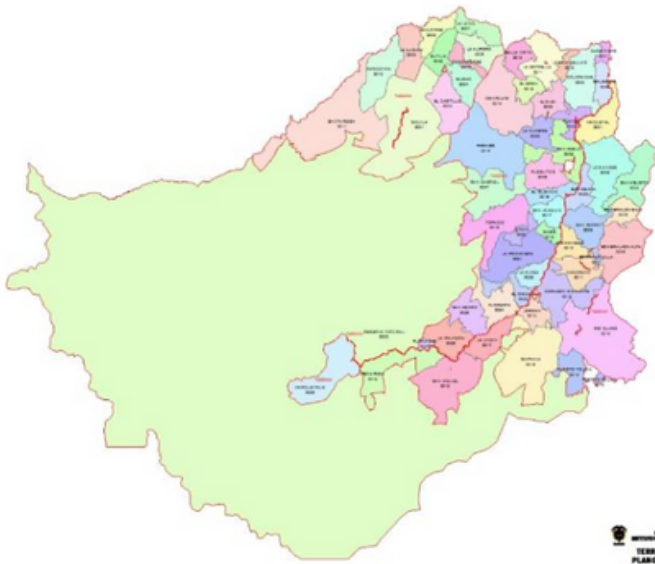


1) Características generales



Código DANE: 73555.

Límites:

- **Norte:** Municipios de Ataco y Rioblanco.
- **Sur:** Departamento del Huila.
- **Oriente:** Departamento del Huila.
- **Occidente:** Departamento del Cauca.

Fuente: Gobernación del Tolima

Superficie: 1.445 Km2 (TerriData).

División administrativa:

- **Área urbana:** 14 barrios.
- **Área rural:** 99 veredas y 2 centros poblados.

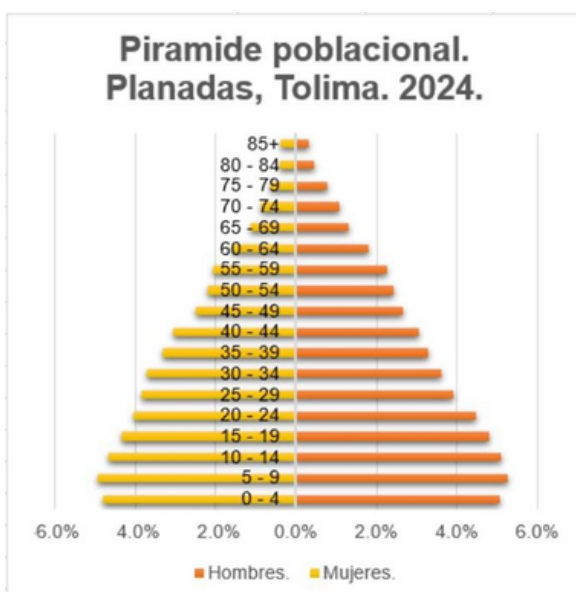
Tomado de: Gobernación del Tolima. 2024.

Población: en la base de datos de demografía y población del DANE con actualización pos covid se registra una población total de 27.453 personas para el año 2024.

El municipio de Planadas fue fundado en 1933 por los señores Miguel Castaño, Antonio María Ocampo, Acisclo Cruz y otros y erigido como municipio por medio de la Ordenanza No. 52 de 1971. Está ubicado al sur occidente del Tolima. Sus actividades económicas se basan en la agricultura y la ganadería.

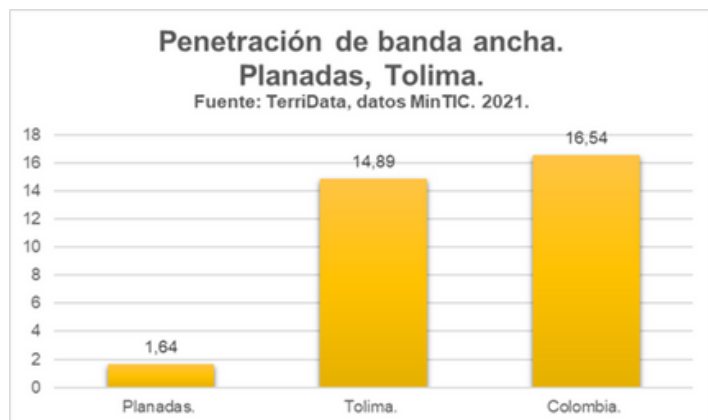
Fuente: Gobernación del Tolima.

2) Demografía y población.

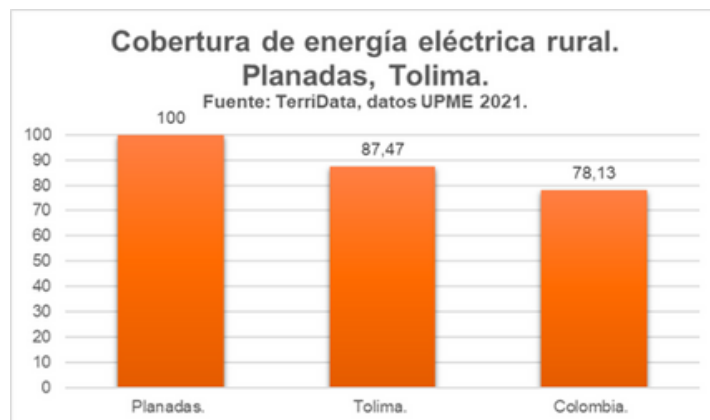


Fuente: Fuente: DANE - Proyecciones de población por área, sexo y edad. Post covid. Periodo 2020 - 2035.

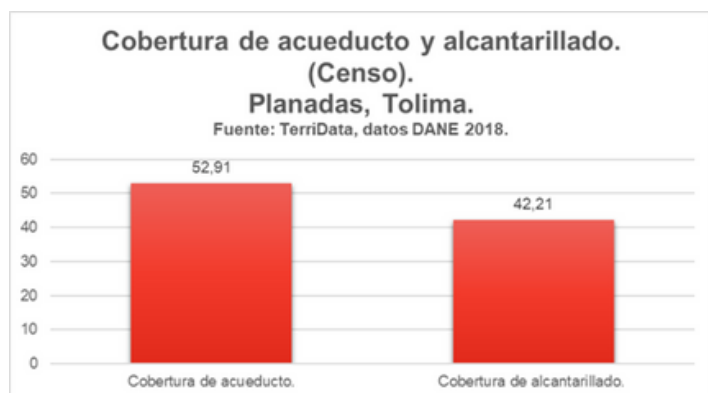
3) Vivienda y acceso a servicios públicos.



Fuente: TerriData, datos MinTIC. 2024.



Fuente: TerriData, datos UPME. 2024.



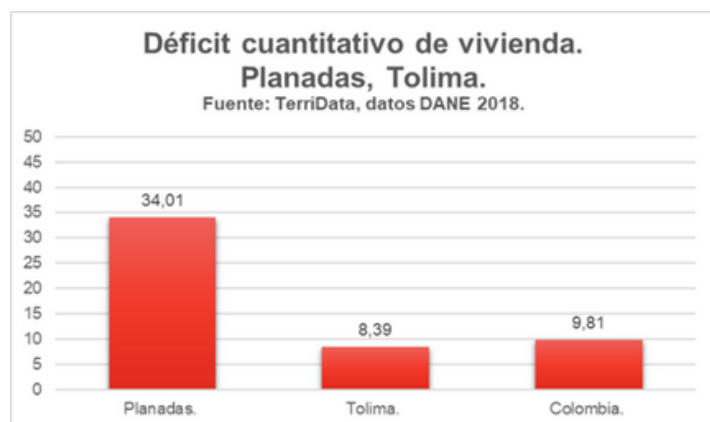
Fuente: TerriData, datos DANE. 2024



Fuente: TerriData, datos SSPD. 2024

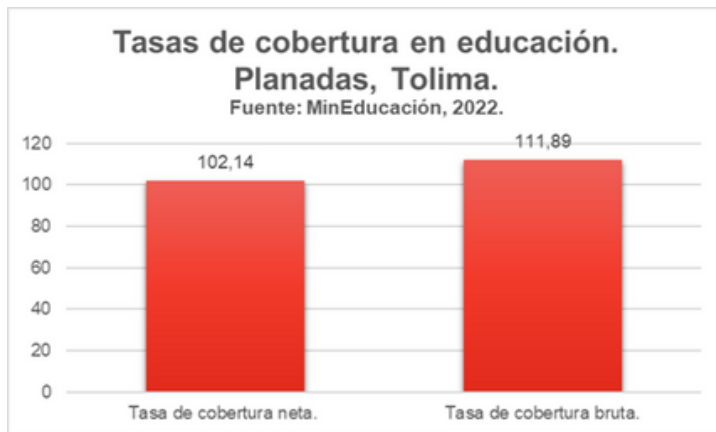


Fuente: TerriData, datos Censo DANE. 2024

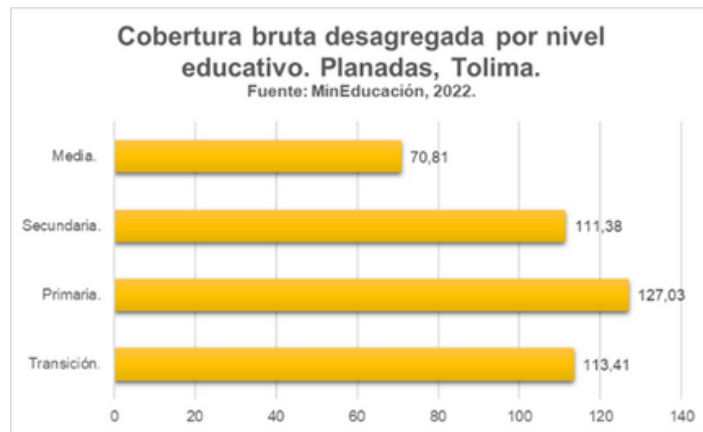


Fuente: TerriData, datos DANE. 2024

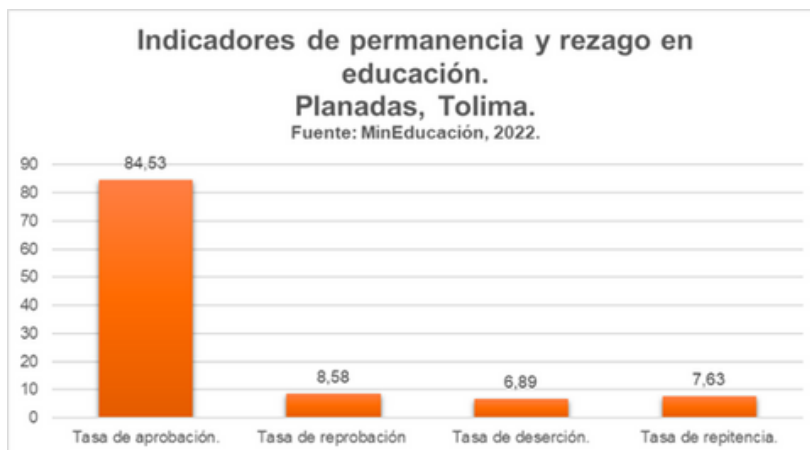
4) Educación.



Fuente: MinEducación. 2024

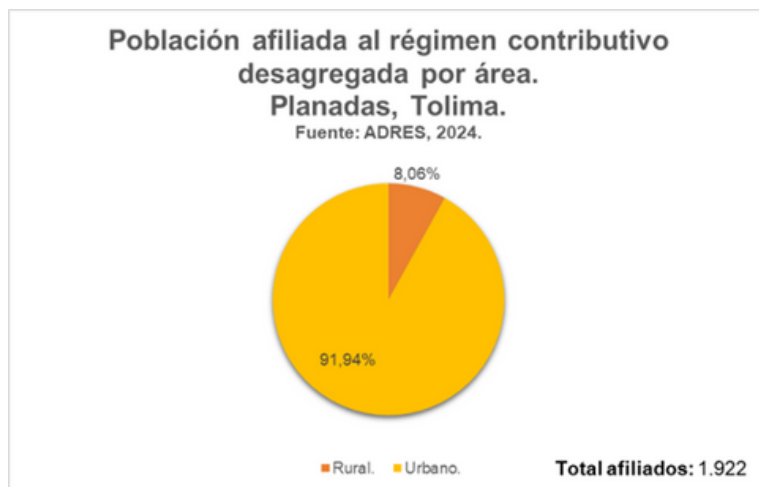
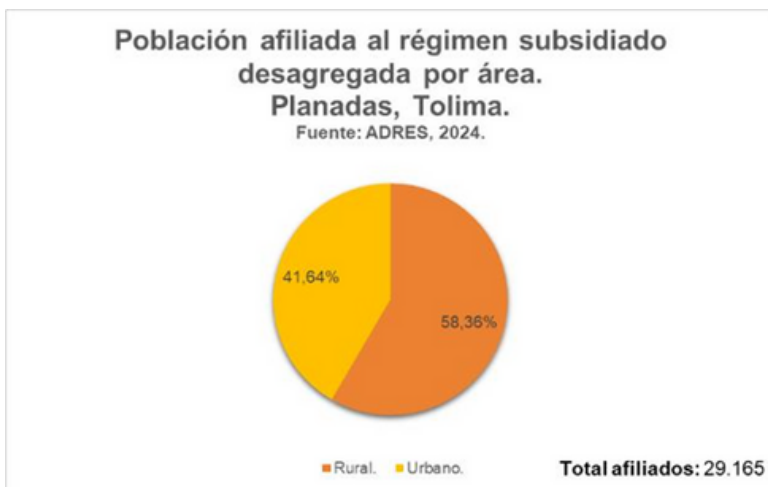


Fuente: MinEducación. 2024



Fuente: MinEducación. 2024

5) Salud.



Fuente: ADRES. 2024

6) Cultura.

Infraestructura y servicios culturales, 2022:

Variable.	Dato.
Infraestructuras de uso cultural.	4
Existencia del consejo de cultura mediante acto administrativo.	Sí
Número de estímulos, incentivos y proyectos culturales apoyados a través de convocatorias públicas.	17

Fuente: TerriData, datos MinCultura 2024.

7) Turismo.

Descriptivas de turismo, 2021:

Variable:	Dato Numérico:
Establecimientos de alojamiento turístico conregistro en RNT	3

Fuente: TerriData, datos MinCit 2024.

8) Finanzas públicas.

Planadas. Operaciones efectivas de caja, 2022:

Millones de pesos corrientes.	
Rubro:	Total:
1. Ingresos.	\$54.619
1.1. Corrientes.	\$7.901
1.1.1. Tributarios.	\$5.113
1.1.2. No tributarios.	\$694
1.1.3. Transferencias.	\$2.095
2 Gastos.	\$56.067
2.2 Corrientes.	\$3.465
2.2.1. Funcionamiento.	\$3.314
2.2.2. Deuda Pública.	\$151
3. Déficit/Superávit total.	-\$1.448
4. Déficit/Superávit corriente.	\$4.436
5. Ingresos de capital.	\$46.718
6. Gastos de capital.	\$52.602
7. Financiamiento total.	\$1.448
7.1. Crédito interno y externo.	-\$238

Fuente: TerriData, información del FUT 2024.

Planadas. Inversión por sectores, 2020:

Sector:	Porcentaje:
Educación.	3%
Salud.	80%
Agua potable y saneamiento básico (sin incluir VIS).	5%
Deporte y recreación.	1%
Cultura.	1%
Servicios públicos diferentes a acueducto, alcantarillado y aseo.	1%
Vivienda.	1%
Agropecuario.	1%
Transporte.	2%
Prevención y atención de desastres.	1%
Promoción del desarrollo.	1%
Atención a grupos vulnerables.	1%
Equipamiento.	0%
Desarrollo comunitario.	0%
Fortalecimiento institucional.	2%
Justicia y seguridad.	1%
Gastos específicos de regalías y compensaciones.	0%

Fuente: TerriData, 2024.

Desempeño municipal y fiscal: Para el año 2021 el municipio de Planadas tuvo un desempeño municipal de 48,99 puntos y un desempeño fiscal de 51,52 puntos frente a un 69,46 departamental, para el mismo año (TerriData).

Planadas. Sistema general de participaciones, 2023:

Concepto:	Valor Girado:
Alimentación escolar.	\$357.387.619,00
Propósito general.	\$4.354.472.641,00
Resguardos indígenas.	\$272.788.495,00

Fuente: MinHacienda, consulta de pagos 2024.

9) Economía.

Valor agregado municipal: para el año 2021 el porcentaje del valor agregado municipal de Planadas fue de 2,01 (TerriData).

Planadas. Principales cultivos transitorios, 2021:

Cultivo.	Producción (t).	Rendimiento (t/ha).
Plátano.	7.968,00	8
Frijol.	1.142,00	1,57

Fuente: TerriData, datos de UPRA 2024.

Planadas. Principales cultivos permanentes, 2021:

Cultivo.	Producción (t).	Rendimiento (t/ha).
Café	14.588,81	1,25
Aguacate.	3.200,00	8
Caña panelera.	1.750,00	7

Fuente: TerriData, datos de UPRA 2024.

10) Ordenamiento territorial.

Planadas. Catastro, 2023:

Área.	Estado:
Catastro Urbano.	Desactualizado.
Catastro Rural.	Desactualizado.

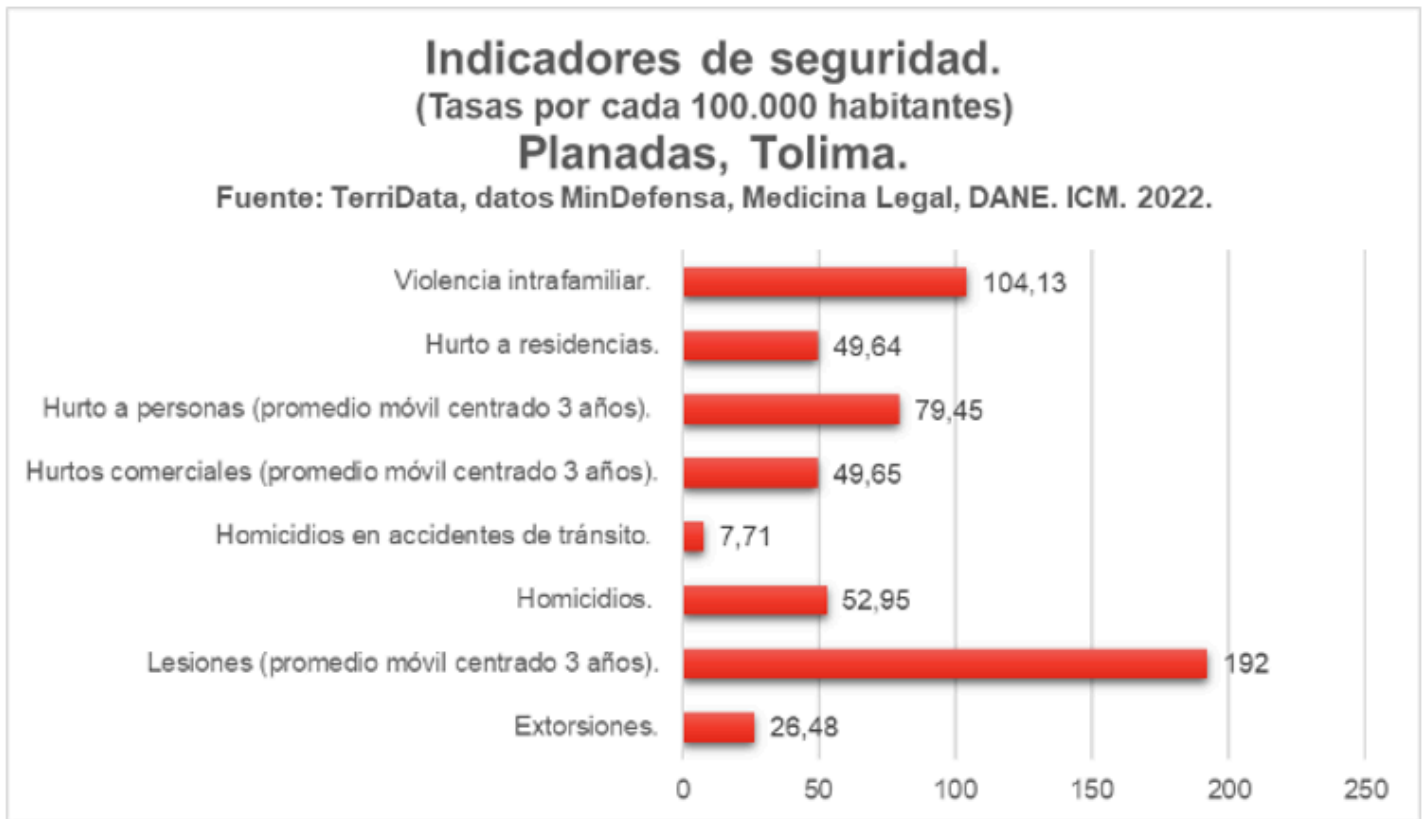
Fuente: TerriData, datos MinVivienda 2024.

Planadas. Plan de ordenamiento territorial, 2023:

Estado del Plan de Ordenamiento Territorial:
Actualizado.

Fuente: TerriData, datos MinVivienda 2024.

11) Seguridad y convivencia ciudadana.



Fuente: TerriData, MinDefensa, Medicina Legal, DANE, ICM. 2024.

12) Objetivo de desarrollo sostenible.

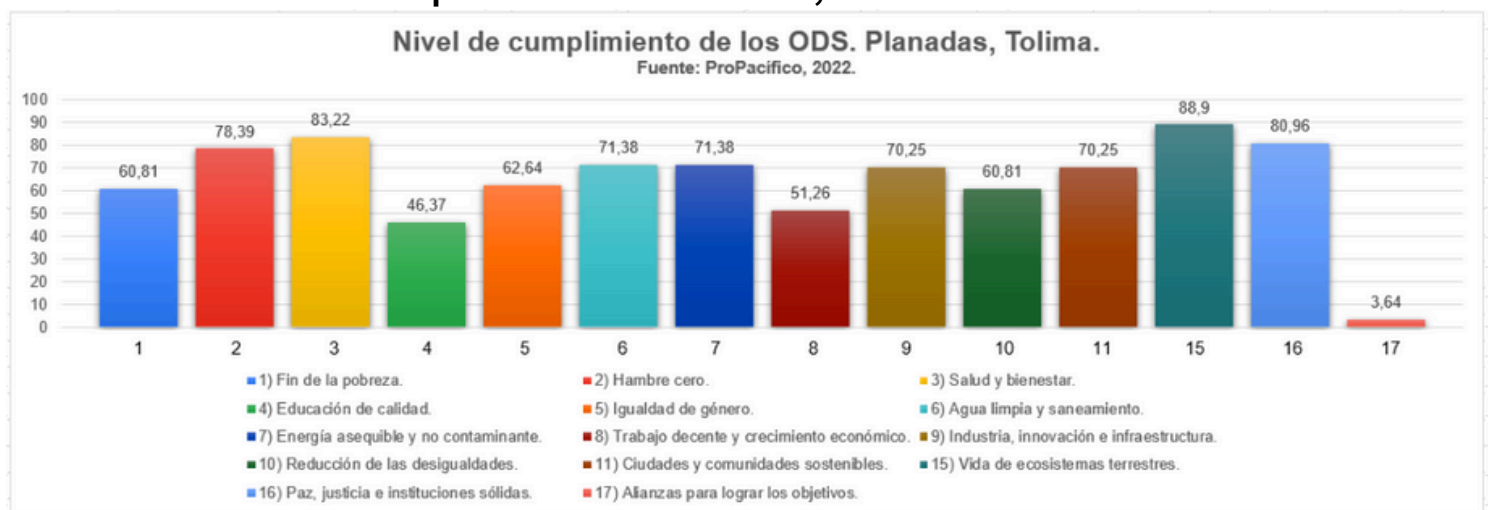
Planadas. índice de Desarrollo Sostenible Municipal, 2022:

El municipio de Planadas ocupó la posición 479 a nivel nacional.

Dato numérico:	Desempeño:
63,44	Medio.

Fuente: Propácifico, 2024.

Planadas. Nivel de cumplimiento de los ODS, 2022:



Fuente: Propácifico, 2024.

13) Municipio PDET.

El municipio de Planadas hace parte de los municipios del sur del Tolima que pertenecen a los Programas de Desarrollo con Enfoque Territorial (PDET), los cuales pretenden la dignificación de aquellos territorios con más afectación por las olas de violencia, la pobreza y las economías ilícitas. Todo esto con el fin de lograr estabilizar sus dinámicas de vida y fortalecer la institucionalidad (SIC; s.f).

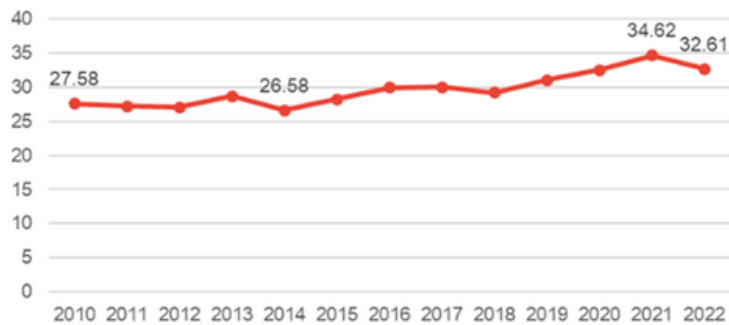
La subregión del sur del Tolima está conformada por Ataco, Chaparral, Planadas y Rioblanco. Normalmente se caracteriza por ser una región con falta de recursos propios que impide la presentación de proyectos por las entidades territoriales. Además, no presenta indicadores individuales sino regionales, como lo son (TerriData, 2024):

- **Pobreza y condiciones de vida:** Se registra que en el 2018 se registraron 61.923 personas en pobreza multidimensional. Lo que corresponde al 52% del total de la población.
- **Mercado laboral:** En cuanto a indicadores de mercado laboral se registró una tasa de ocupación de 37,3%, tasa de desempleo de 6% y una ocupación formal del 21%, todas estas cifras del 2020.
- **Indicadores institucionales:** se presentan las cifras del promedio de Medición de Desempeño Municipal (MDM) por el Departamento Nacional de Planeación (DNP) que corresponden a un MDM de 45,8 para el 2018 y un 45,3 en 2021 para la subregión frente a un promedio de 45,3 para el 2018 y un 46,6 en el 2021 en cifras PDET nacionales. De igual manera, respecto al promedio de Medición del Desempeño Institucional (MDI) medido por el Departamento Administrativo de la Función Pública (DAFP), correspondientes a un 55,8 para el 2018 y un 68,2 del 2021 para a subregión frente a los promedios de PDET nacionales de 53 para el 2018 y un 58,9 para el 2021.
- **Actividad económica:** para la sub región se presentó un valor agregado de \$1.4 billones de pesos. Con una participación del 2,2% dentro del total del valor agregado del PDET a nivel nacional. Con una tasa de 9,1%.
- **Tejido empresarial:** se registran 2.055 empresas en la subregión, principalmente relacionadas con el comercio en el sector económico. Estas representan el 1,8% del total del PDET a nivel nacional.
- **Inversión subregional:** por medio de las fuentes movilizadoras al 31 de enero de 2023 se han invertido alrededor de \$378 mil millones de pesos para la sub región del Tolima. Entre estas fuentes se encuentran: Ocad Paz, Art - Fcp, Trazador Paz - Pgn - Subregionalizado, Obras por Impuestos y Obras PDET. Se presenta una inversión por sectores de: transporte con \$84.793 mil millones; agricultura y desarrollo rural \$82.106; vivienda, ciudad y territorio - acueducto con \$154 mil millones y educativo de \$42.745 mil millones.

14) Modernidad Municipal (ICM).

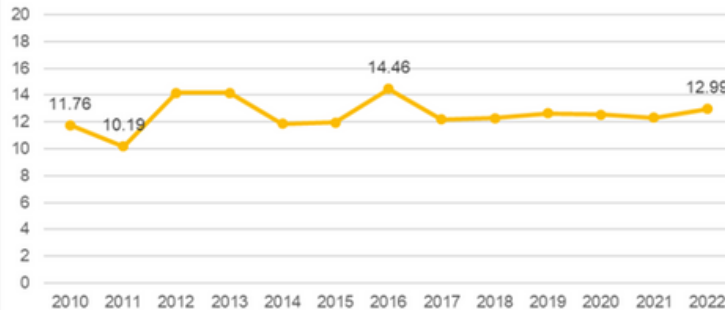
Índice de modernidad municipal. ICM. Planadas, Tolima.

Fuente: Observatorio del Sistema de Ciudades, DNP.



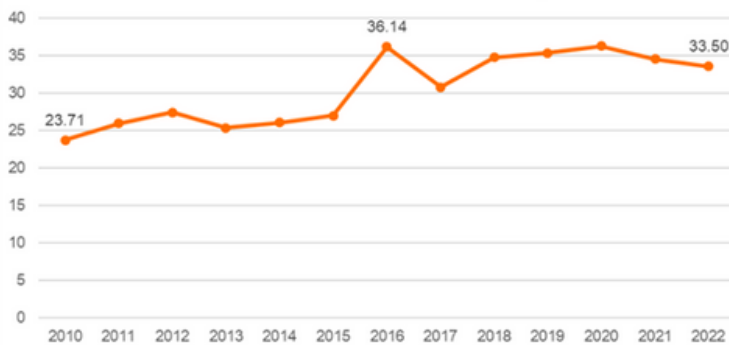
Índice de Productividad, Competitividad y Complementariedad. Planadas, Tolima.

Fuente: Observatorio del Sistema de Ciudades, DNP.



Índice de Gobernanza, Participación e Instituciones. Planadas, Tolima.

Fuente: Observatorio del Sistema de Ciudades, DNP.



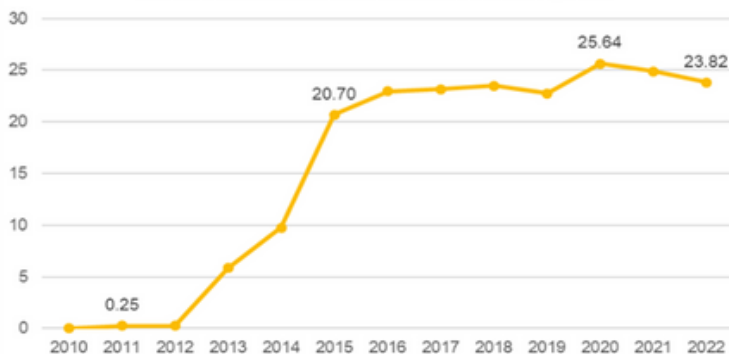
Índice de Equidad e Inclusión Social. Planadas, Tolima.

Fuente: Observatorio del Sistema de Ciudades, DNP.



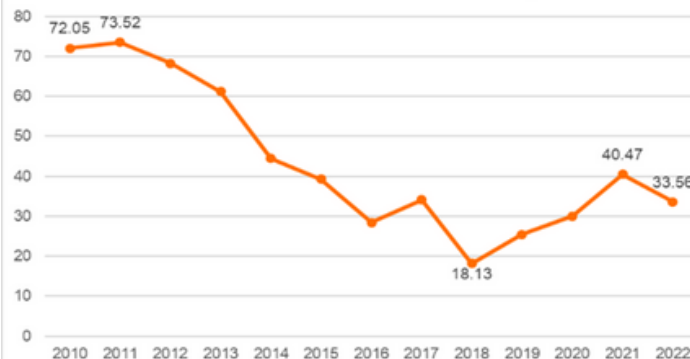
Índice de Ciencia, Tecnología e Innovación. Planadas, Tolima.

Fuente: Observatorio del Sistema de Ciudades, DNP.



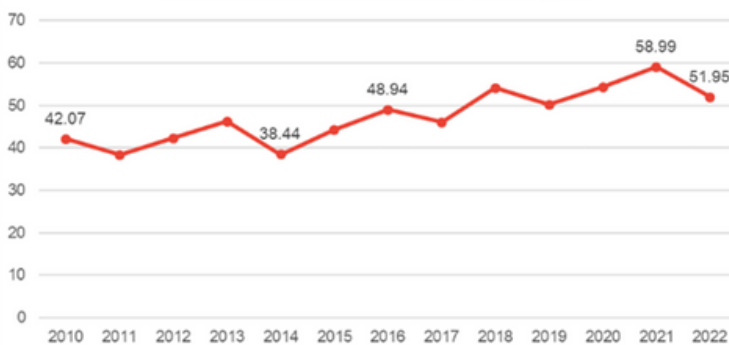
Índice de Seguridad. Planadas, Tolima.

Fuente: Observatorio del Sistema de Ciudades, DNP.



Índice de Sostenibilidad. Planadas, Tolima.

Fuente: Observatorio del Sistema de Ciudades, DNP.



Fuente: Observatorio del sistema de ciudades, 2024.

Autores:

Instituto de Desarrollo Regional

Jaime Eduardo Reyes Martínez
Director

Sandra Milena Alba Sanabria
Asistente Técnico

Laura Sofía Gálvez Mejía
Estudiante de Economía - Programa Paz y Región

Juan David Bocanegra Cofles
Estudiante de Derecho - Programa Paz y Región

Mayo de 2024