

1) Características generales

Código DANE: 73520.

Límites:

- **Norte:** Municipio de Fresno.
- **Sur:** Municipio de Falan.
- **Oriente:** Municipio de Falan.
- **Occidente:** Municipio de Casabianca.

Fuente: Gobernación del Tolima

Superficie: 65 Km² (TerriData).

División administrativa:

Área urbana: 16 barrios.

Área rural: 24 veredas y 2 centros poblados.



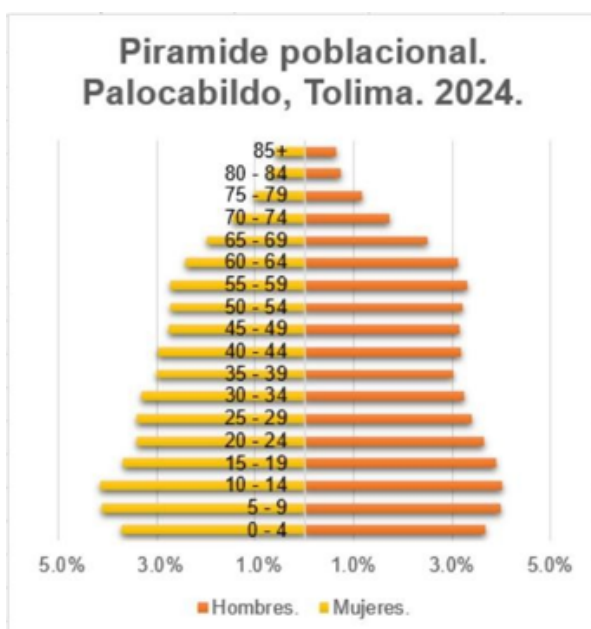
Tomado de: Gobernación del Tolima. 2024.

Población: en la base de datos de demografía y población del DANE con actualización pos covid se registra una población total de **9.762 personas** para el año 2024.

El municipio de Palocabildo se encuentra situado al Norte del Departamento del Tolima. Su fundación se remonta a los inicios del siglo XX, con la llegada de Leopoldo García y establece una fonda en el cruce de los caminos que conducen de las minas Frías conducen a Fresno, Falan y Casabianca. Su nombre denota cabildo debajo de un palo. Cuenta con la visual del paisaje del cañón del río Gualí y la cuenca media y superior del Río sabandija que aquí nace.

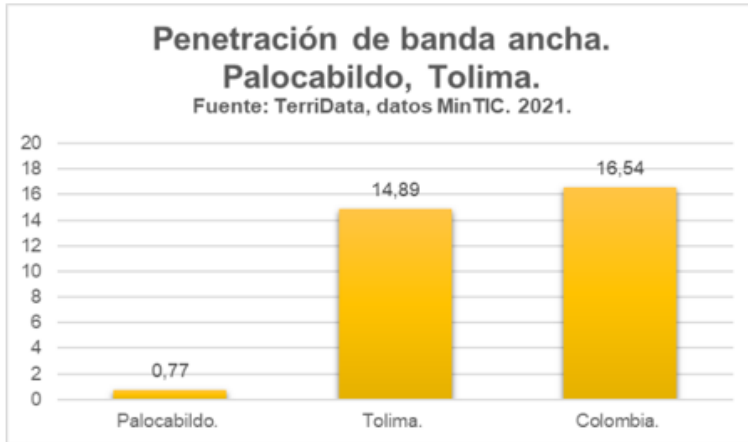
Fuente: Gobernación del Tolima.

2) Demografía y población.

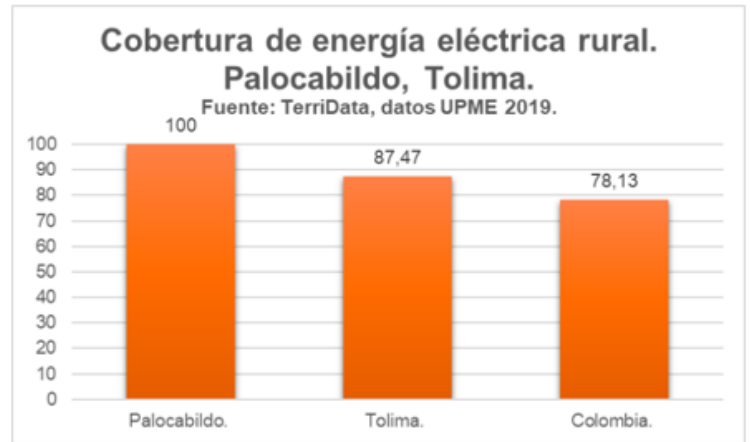


Fuente: Fuente: DANE - Proyecciones de población por área, sexo y edad. Post covid. Periodo 2020 - 2035.

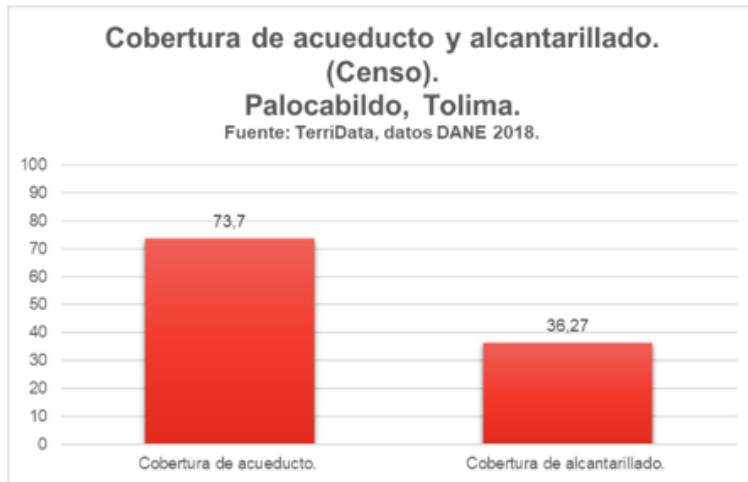
3) Vivienda y acceso a servicios públicos.



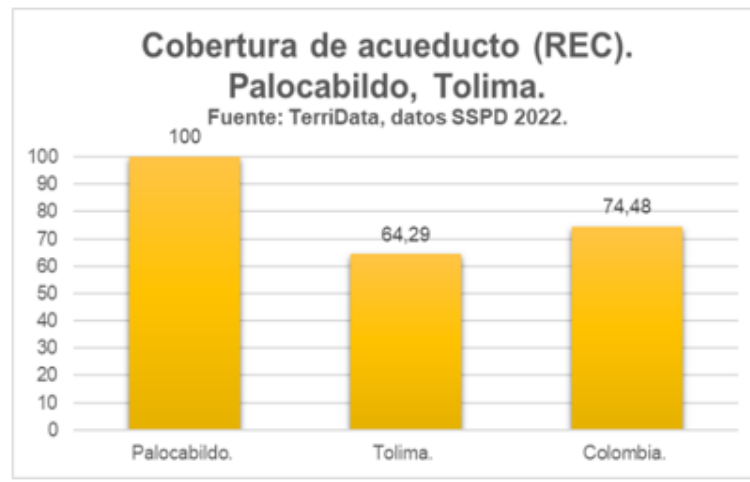
Fuente: TerriData, datos MinTIC. 2024.



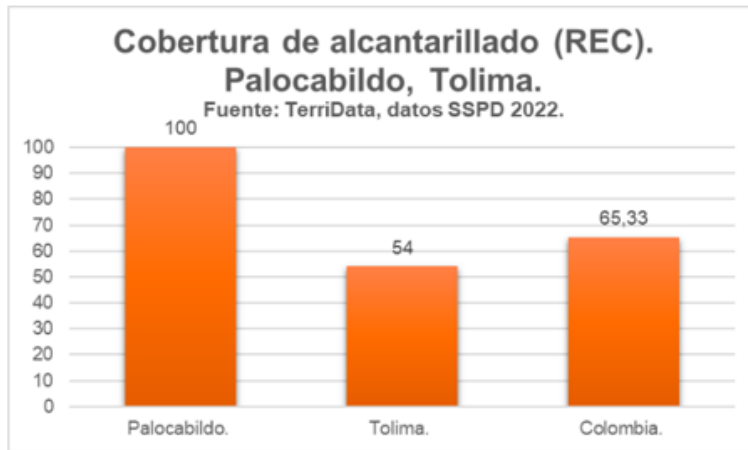
Fuente: TerriData, datos UPME. 2024.



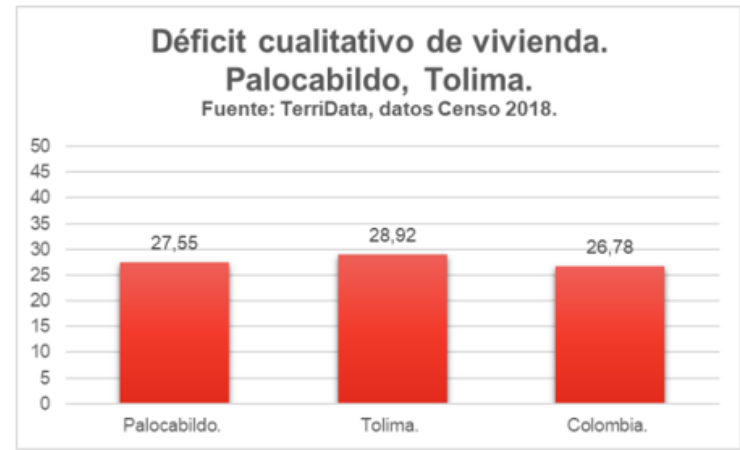
Fuente: TerriData, datos DANE. 2024



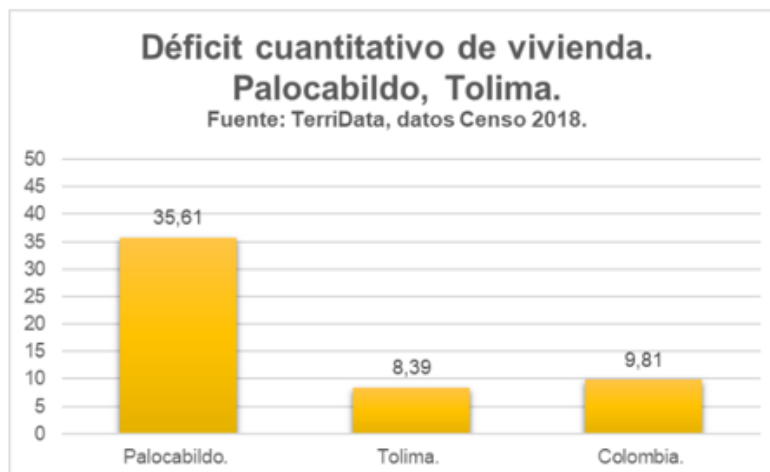
Fuente: TerriData, datos SSPD. 2024



Fuente: TerriData, datos SSPD. 2024

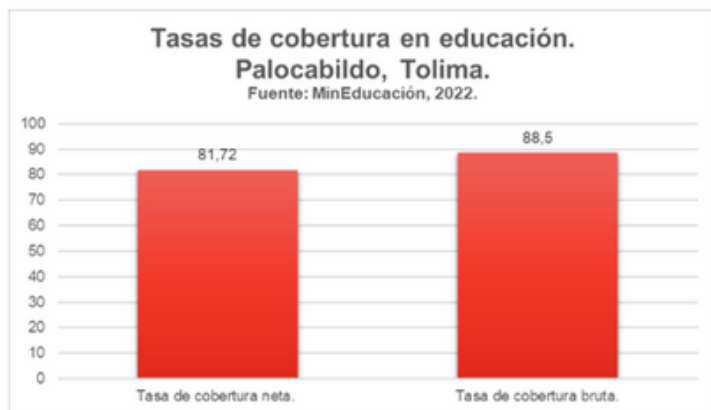


Fuente: TerriData, datos DANE. 2024

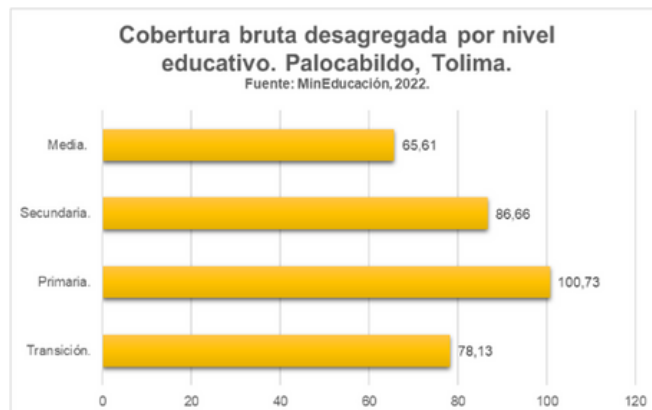


Fuente: TerriData, datos DANE. 2024

4) Educación.



Fuente: MinEducación. 2024

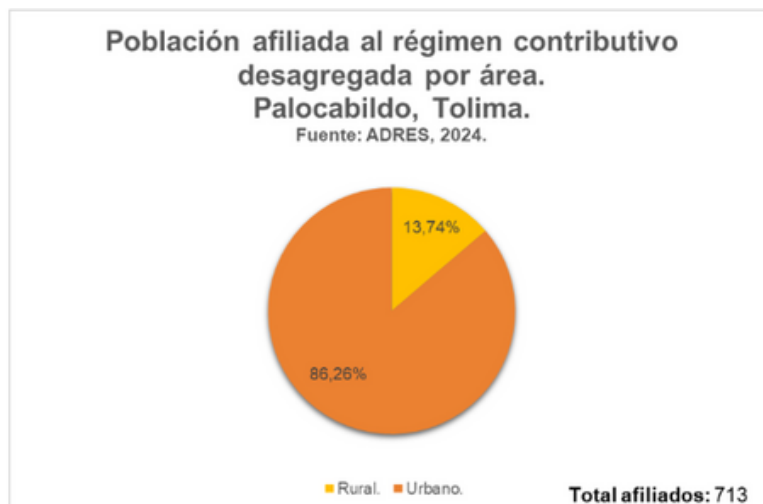
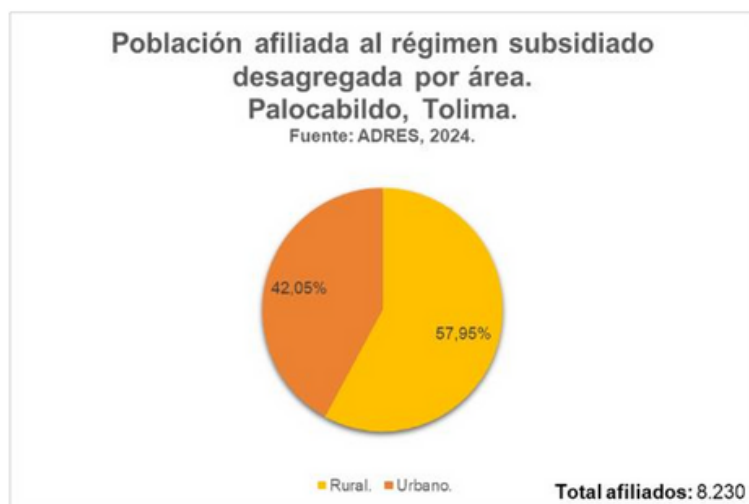


Fuente: MinEducación. 2024



Fuente: MinEducación. 2024

5) Salud.



Fuente: ADRES. 2024

6) Cultura.

Infraestructura y servicios culturales:

Variable.	Dato.
Infraestructuras de uso cultural.	7
Existencia del consejo de cultura mediante acto administrativo.	Sí.
Número de estímulos, incentivos y proyectos culturales apoyados a través de convocatorias públicas.	2

Fuente: TerriData, datos MinCultura 2024.

7) Turismo.

Descriptivas de turismo:

Variable:	Dato Numérico:
Establecimientos de alojamiento turístico con registro en RNT	1

Fuente: TerriData, datos MinCit 2024.

8) Finanzas públicas.

Palocabildo. Operaciones efectivas de caja, 2022:

Millones de pesos corrientes.	
Rubro:	Total:
1. Ingresos.	\$19.042
1.1. Corrientes.	\$2.882
1.1.1. Tributarios.	\$1.206
1.1.2. No tributarios.	\$336
1.1.3. Transferencias.	\$1.340
2 Gastos.	\$19.948
2.2 Corrientes.	\$1.506
2.2.1. Funcionamiento.	\$1.458
2.2.2. Deuda Pública.	\$48
3. Déficit/Superávit total.	-\$906
4. Déficit/Superávit corriente.	\$1.377
5. Ingresos de capital.	\$16.159
6. Gastos de capital.	\$18.442
7. Financiamiento total.	\$906
7.1. Crédito interno y externo.	\$318

Fuente: TerriData, información del FUT 2024.

Palocabildo. Inversión por sectores, 2020:

Sector:	Porcentaje:
Educación.	2%
Salud.	79%
Agua potable y saneamiento básico (sin incluir VIS).	3%
Deporte y recreación.	0%
Cultura.	1%
Servicios públicos diferentes a acueducto, alcantarillado y aseo.	0%
Vivienda.	0%
Agropecuario.	0%
Transporte.	4%
Prevención y atención de desastres.	2%
Promoción del desarrollo.	0%
Atención a grupos vulnerables.	2%
Equipamiento.	0%
Desarrollo comunitario.	0%
Fortalecimiento institucional.	6%
Justicia y seguridad.	1%
Gastos específicos de regalías y compensaciones.	0%

Fuente: TerriData, 2024.

Desempeño municipal y fiscal: Para el año 2021 el municipio de Palocabildo tuvo un desempeño municipal de 39,18 puntos y un desempeño fiscal de 43,06 puntos frente a un 69,46 departamental, para el mismo año (TerriData).

Palocabildo. Sistema general de participaciones, 2023:

Concepto:	Valor Girado:
Alimentación escolar.	\$52.429.061,00
Propósito general.	\$3.190.754.732,00

Fuente: MinHacienda, consulta de pagos 2024.

9) Economía.

Valor agregado municipal: para el año 2021 el porcentaje del valor agregado municipal de Palocabildo fue de 0,55 (TerriData).

Palocabildo. Principales cultivos transitorios, 2021:

Cultivo.	Producción (t).	Rendimiento (t/ha).
Yuca.	3.135,00	14
Plátano.	2.289,00	7

Fuente: TerriData, datos de UPRA 2024.

Palocabildo. Principales cultivos permanentes, 2021:

Cultivo.	Producción (t).	Rendimiento (t/ha).
Aguacate.	3.349,20	3,65
Caña panelera.	3.339,00	6,3
Café.	1.959,26	1,09

Fuente: TerriData, datos de UPRA 2024.

10) Ordenamiento territorial.

Palocabildo. Catastro, 2023:

Área.	Estado:
Catastro Urbano.	Desactualizado.
Catastro Rural.	Desactualizado.

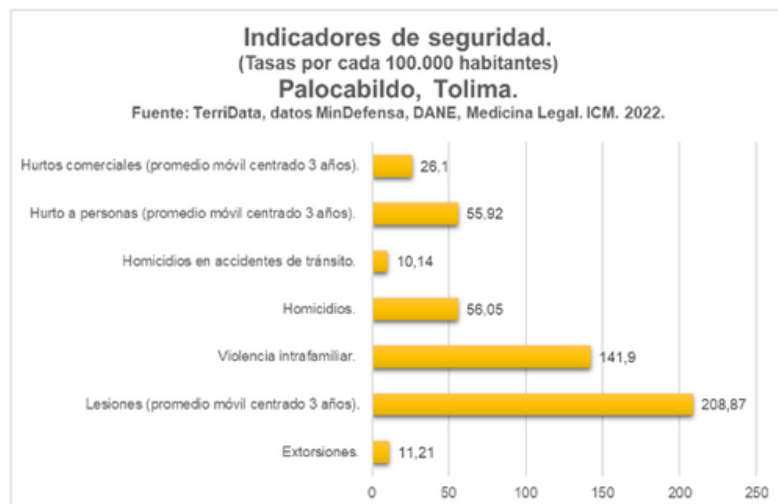
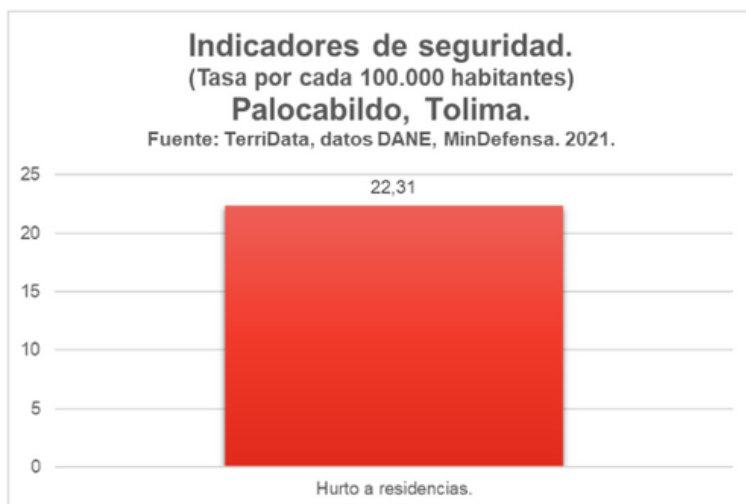
Fuente: TerriData, datos MinVivienda 2024.

Palocabildo. Plan de ordenamiento territorial, 2023:

Estado del Plan de Ordenamiento Territorial:
Desactualizado.

Fuente: TerriData, datos MinVivienda 2024.

11) Seguridad y convivencia ciudadana.



Fuente: TerriData, MinDefensa, Medicina Legal, DANE, ICM. 2024.

12) Objetivo de desarrollo sostenible.

Palocabildo. índice de Desarrollo Sostenible Municipal, 2022:

El municipio de Palocabildo ocupó la posición 853 a nivel nacional.

Dato numérico:	Desempeño:
57,82	Bajo

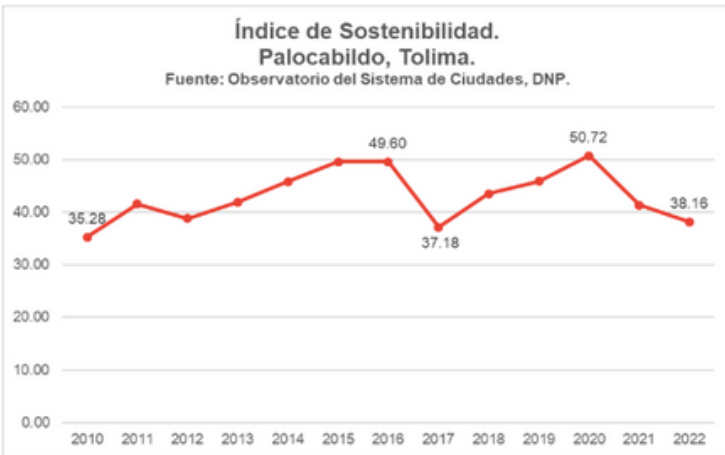
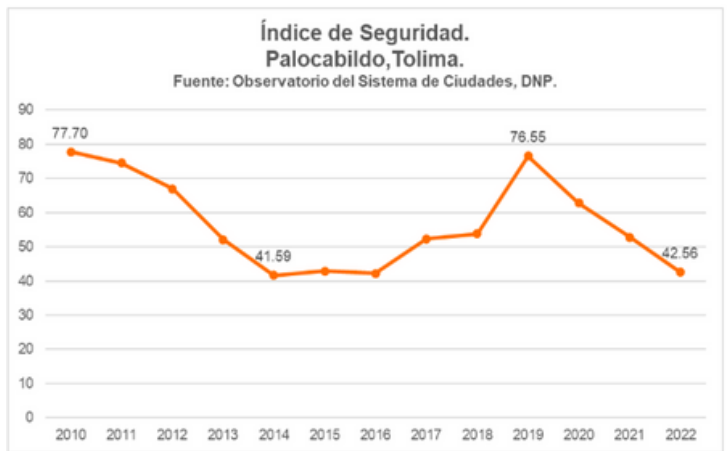
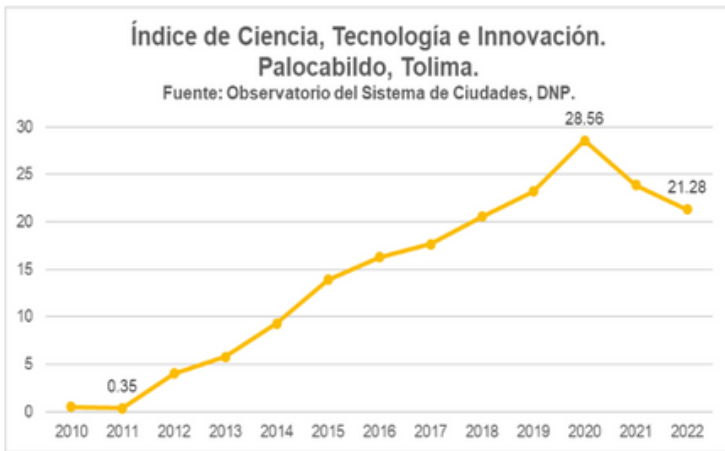
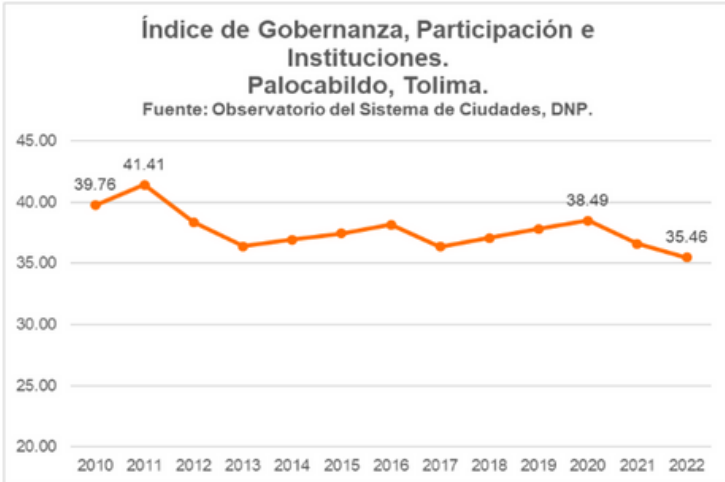
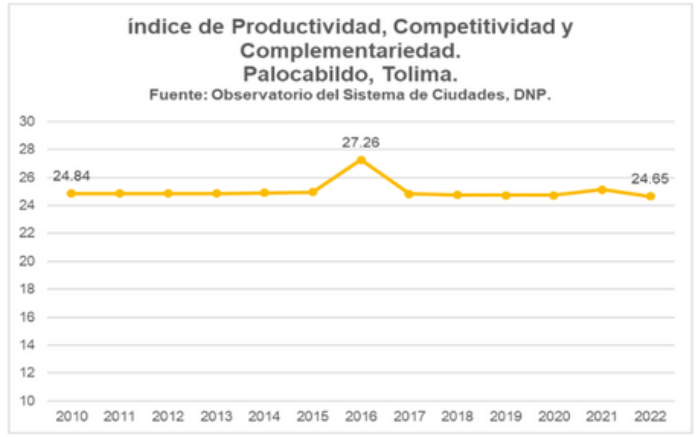
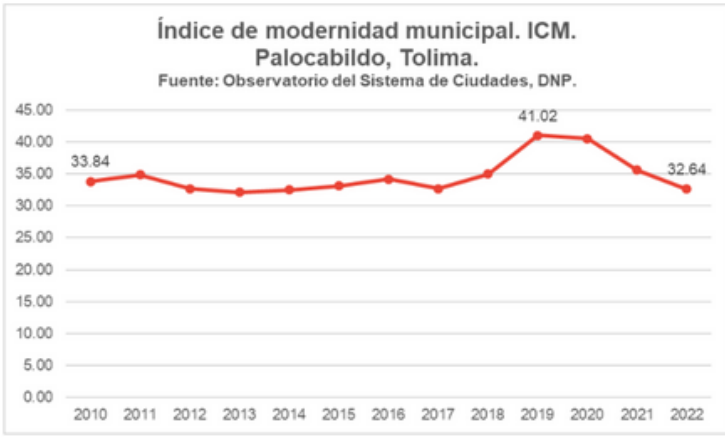
Fuente: Propácifico, 2024.

Palocabildo. Nivel de cumplimiento de los ODS, 2022:



Fuente: Propácifico, 2024.

13) Modernidad Municipal (ICM).



Autores:
Instituto de Desarrollo Regional

Jaime Eduardo Reyes Martínez
Director

Sandra Milena Alba Sanabria
Asistente Técnico

Laura Sofía Gálvez Mejía
Estudiante de Economía - Programa Paz y Región

Juan David Bocanegra Cofles
Estudiante de Derecho - Programa Paz y Región

Mayo de 2024

Fuente: Observatorio del sistema de ciudades, 2024.