

Ficha de caracterización.

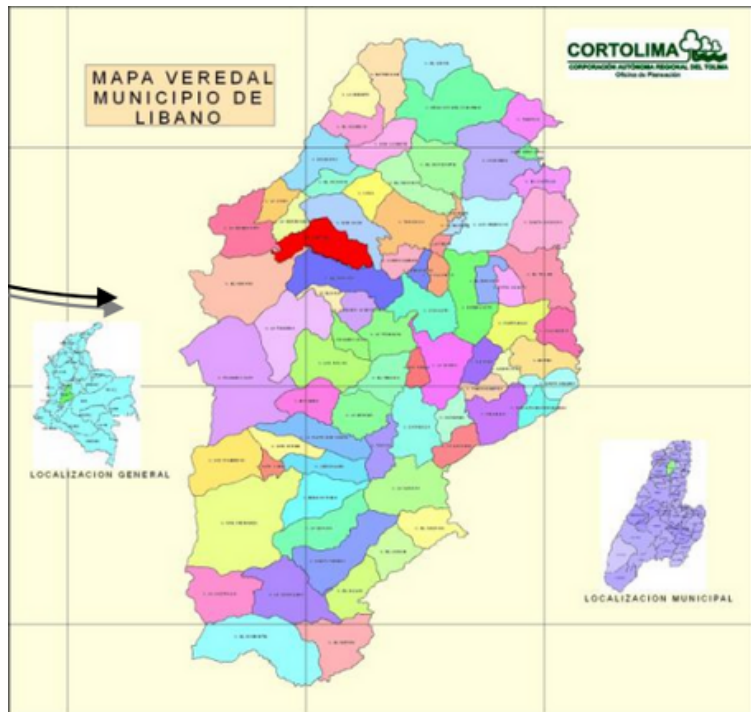
Municipio de Líbano, Tolima. (2024).



Instituto de
Desarrollo
Regional

Universidad
de Ibagué
Comprometidos con el desarrollo regional

Instituto de Desarrollo Regional - Universidad de Ibagué.



1) Características generales

Código DANE: 73411

Límites:

- **Norte:** Municipios de Villahermosa y Armero.
- **Oriente:** Municipios de Lérída y Santa Isabel.
- **Occidente:** Municipio de Murillo.
- **Sur:** Municipio de Santa Isabel.

Fuente: Gobernación del Tolima.

Superficie: 291 Km² (TerriData).

División Administrativa:

- **Área urbana:** 28 barrios.
- **Área rural:** 2 centros poblados, 4 corregimientos y 78 veredas.

Tomado de: Alcaldía del Líbano. 2024.

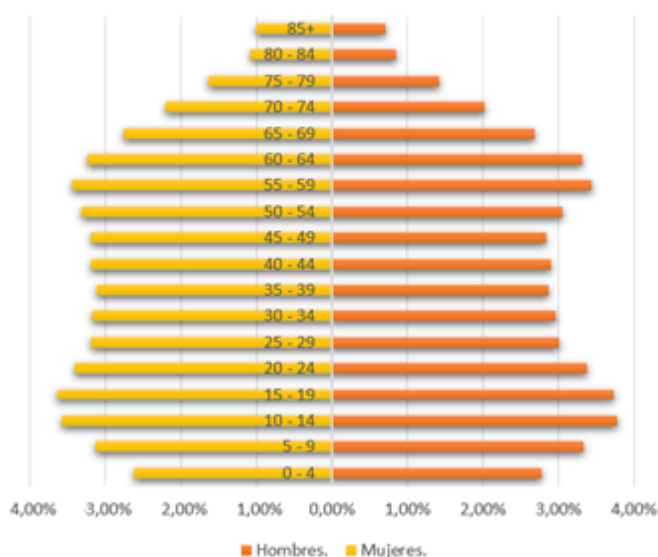
Población: En la base de datos de demografía y población del DANE con actualización pos covid se registra una población total de 38.066 personas para el año 2024. (TerriData)

El municipio de Líbano fue fundado el 23 de abril de 1849 por el general Isidro Parra. El municipio de Líbano está ubicado en el norte del departamento del Tolima y su casco urbano, está construido en un sitio conocido como el Valle de los Cedros. Sus actividades económicas son la agricultura, la ganadería y el turismo.

Fuente: Gobernación del Tolima.

2) Demografía y población.

Pirámide poblacional.
Líbano, Tolima. 2024.



Población desagregada por área.
Líbano, Tolima. 2024.

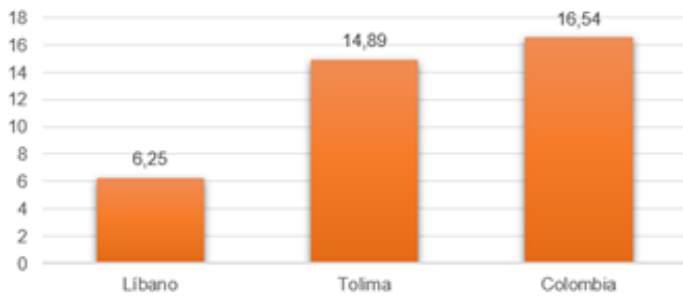


Fuente: Fuente: DANE - Proyecciones de población por área, sexo y edad. Post covid. Periodo 2020 - 2035.

3) Vivienda y acceso a servicios públicos.

Penetración de banda ancha. Libano, Tolima.

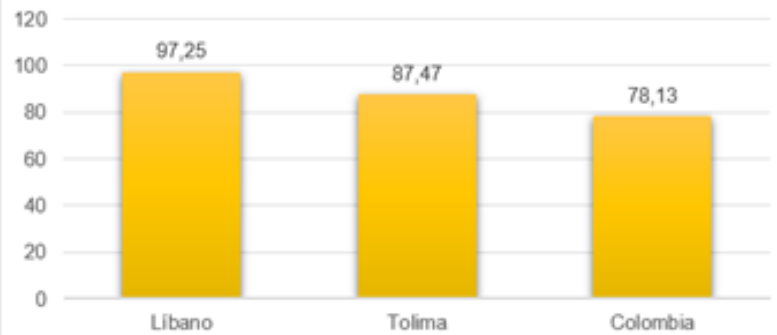
Fuente: TerriData, datos Min TIC. 2021.



Fuente: TerriData, datos MinTic. 2024.

Cobertura de energía eléctrica rural. Libano, Tolima.

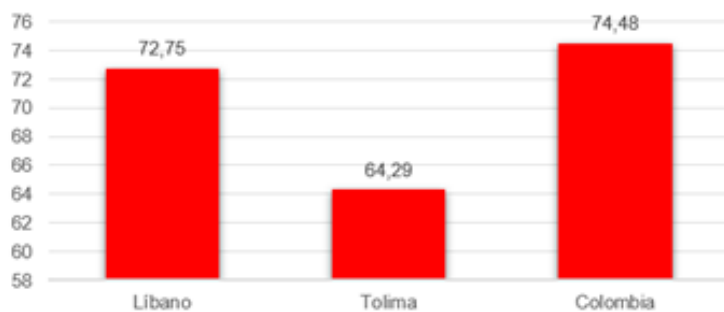
Fuente: TerriData, datos UPME. 2021.



Fuente: TerriData, datos UPME. 2024.

Cobertura de acueducto (REC). Libano, Tolima.

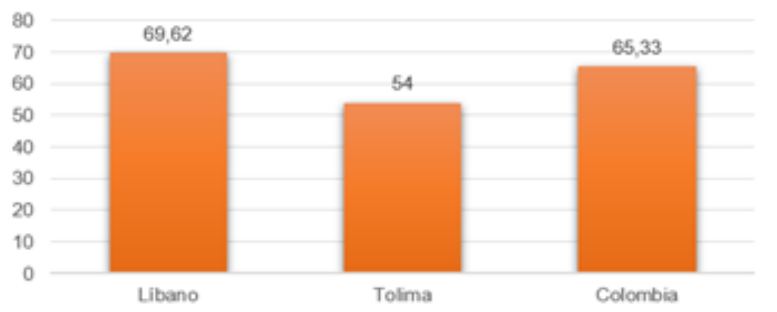
Fuente: TerriData, datos SSPD. 2022.



Fuente: TerriData, datos SSPD. 2024

Cobertura de alcantarillado (REC). Libano, Tolima.

Fuente: TerriData, datos SSPD. 2022.



Fuente: TerriData, datos SSPD. 2024

Cobertura de acueducto y alcantarillado (Censo). Libano, Tolima.

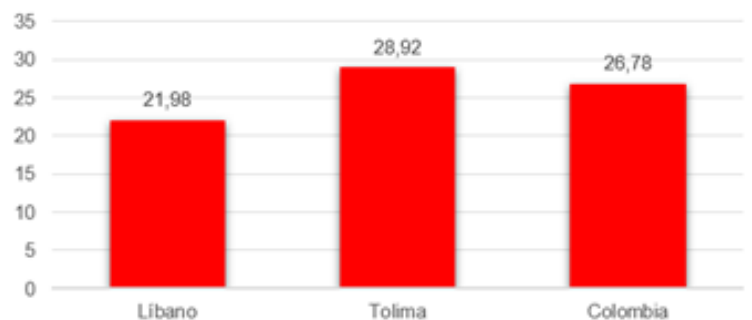
Fuente: TerriData, datos Censo DANE 2018.



Fuente: TerriData, datos Censo DANE. 2024

Déficit cualitativo de vivienda. Libano, Tolima.

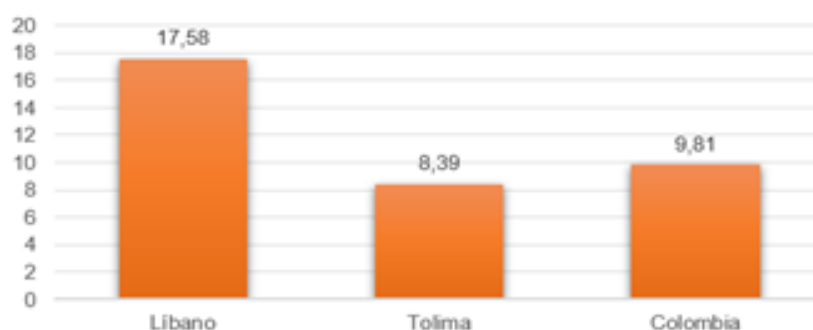
Fuente: TerriData, datos DANE. 2018.



Fuente: TerriData, datos DANE. 2024

Déficit cuantitativo de vivienda. Libano, Tolima.

Fuentes: TerriData, datos DANE. 2018.



Fuente: TerriData, datos DANE. 2024

4) Educación.

Tasas de cobertura en educación. Líbano, Tolima.

Fuente: MinEducación, 2022.



Fuente: MinEducación, 2024

Indicadores de permanencia y rezago en educación. Líbano, Tolima.

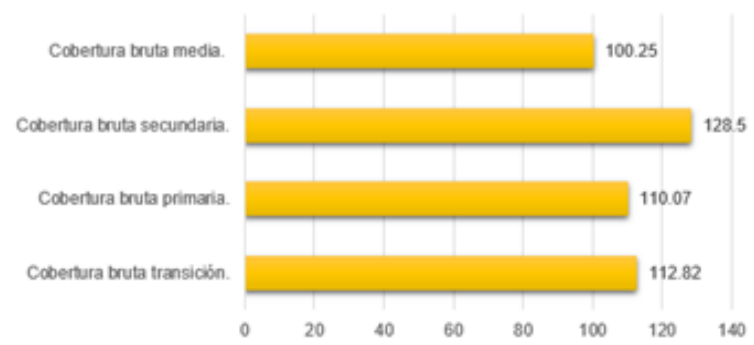
Fuente: MinEducación, 2022.



Fuente: MinEducación, 2024

Cobertura bruta desagregada por nivel educativo. Líbano, Tolima.

Fuente: MinEducación, 2022.

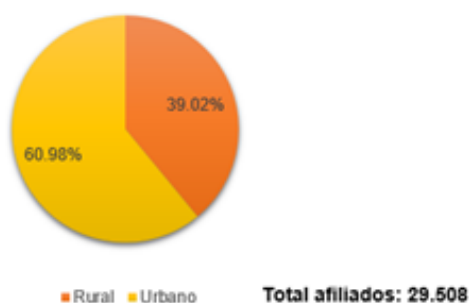


Fuente: MinEducación, 2024

5) Salud.

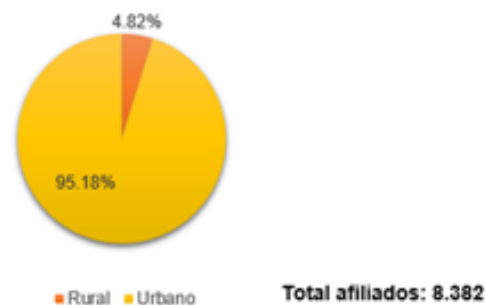
Población afiliada al régimen subsidiado desagregado por área. Líbano, Tolima.

Fuente: ADRES, 2024.



Población afiliada al régimen contributivo desagregado por área. Líbano, Tolima.

Fuente: ADRES, 2024.



Fuente: ADRES, 2024

6) Cultura.

Líbano. Infraestructura y servicios culturales, 2022:

Variable.	Dato.
Infraestructuras de uso cultural.	7
Existencia del consejo de cultura mediante acto administrativo.	Sí
Número de estímulos, incentivos y proyectos culturales apoyados a través de convocatorias públicas.	8

Fuente: TerriData, datos MinCultura 2024.

7) Turismo.

Líbano. Descriptivos de turismo, 2021:

	Dato Numérico:
Guías de turismo activos en el RNT	2
Establecimientos de alojamiento turístico con registro	23

Fuente: TerriData, datos MinCit 2024.

8) Finanzas públicas.

Líbano. Operaciones efectivas de caja, 2022:

Millones de pesos corrientes.	
Rubro:	Total:
1. Ingresos.	\$50,804
1.1. Corrientes.	\$9,852
1.1.1. Tributarios.	\$7,466
1.1.2. No tributarios.	\$984
1.1.3. Trasnferencias.	\$1,402
2 Gastos.	\$52,914
2.2 Corrientes.	\$6,279
2.2.1. Funcionamiento.	\$6,279
2.2.2. Deuda Pública.	\$0
3. Déficit/Superávit total.	-\$2,110
4. Déficit/Superávit corriente.	\$3,572
5. Ingresos de capital.	\$40,953
6. Gastos de capital.	\$46,635
7. Financiamiento total.	\$2,110
7.1. Crédito interno y externo.	-\$237

Fuente: TerriData, información del FUT 2024.

Desempeño municipal y fiscal: Para el año 2021 el municipio de Líbano tuvo un desempeño municipal de 38,57 y un desempeño fiscal de 42,89 frente a un 69,46 departamental, para el mismo año (TerriData).

Líbano. Sistema general de participaciones, 2023:

Concepto:	Valor Girado:
Alimentación escolar.	\$157,208,989.00
Proposito general.	\$2,592,385,309.00

Líbano. Inversión por sectores, 2020:

Sector:	Porcentaje:
Educación.	1%
Salud.	79%
Agua potable y saneamiento básico (sin incluir	4%
Deporte y recreación.	1%
Cultura.	1%
Servicios públicos diferentes a acueducto, alca	0%
Vivienda.	0%
Agropecuario.	0%
Transporte.	5%
Prevención y atención de desastres.	1%
Promoción del desarrollo.	0%
Atención a grupos vulnerables.	3%
Equipamiento.	0%
Desarrollo comunitario.	0%
Fortalecimiento institucional.	2%
Justicia y seguridad.	1%
Gastos específicos de regalías y compensacio	1%

Fuente: TerriData, 2024.

Fuente: MinHacienda, consulta de pagos 2024.

9) Economía.

Valor agregado municipal: para el año 2021 el porcentaje del valor agregado municipal fue de 2,21 (TerriData).

Líbano. Principales cultivos transitorios, 2021:

Cultivo.	Producción (t).	Rendimiento (t/ha)
Yuca	460.00	7.67
Plátano.	12.250.00	7

Fuente: TerriData, datos de UPRA 2024.

Líbano. Principales cultivos permanentes, 2021:

Cultivo.	Producción (t).	Rendimiento (t/ha)
Aguate	4,118.33	8.55
Caña panelera	884.00	2.6
Café.	5,255.77	0.86

Fuente: TerriData, datos de UPRA 2024.

10) Ordenamiento territorial.

Líbano. Catastro, 2023:

Área.	Estado:
Catastro Urbano.	Desactualizado.
Catastro Rural.	Desactualizado.

Fuente: TerriData, datos MinVivienda 2024.

Líbano. Plan de ordenamiento territorial, 2023:

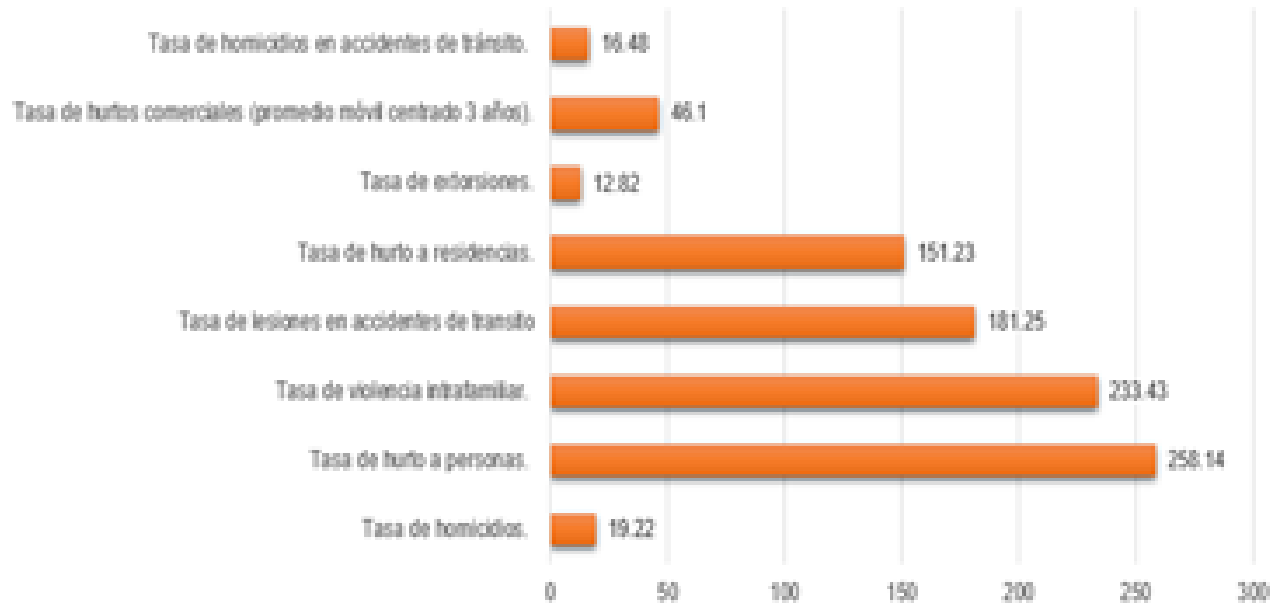
Estado del Plan de Ordenamiento Teritorial:	Fuente:
Desactualizado.	TerriData, información MinVivienda 2023.

Fuente: TerriData, datos MinVivienda 2024.

11) Seguridad y convivencia ciudadana.

Indicadores de seguridad. (Tasas por cada 100.000 habitantes). Líbano, Tolima.

Fuente: TerriData, MinDefensa, Medicina Legal, DANE, ICM. 2022.



Fuente: TerriData, MinDefensa, Medicina Legal, DANE, ICM. 2024.

12) Objetivo de desarrollo sostenible.

Líbano. índice de Desarrollo Sostenible Municipal, 2022:

El municipio de Líbano ocupó la posición 780 a nivel nacional.

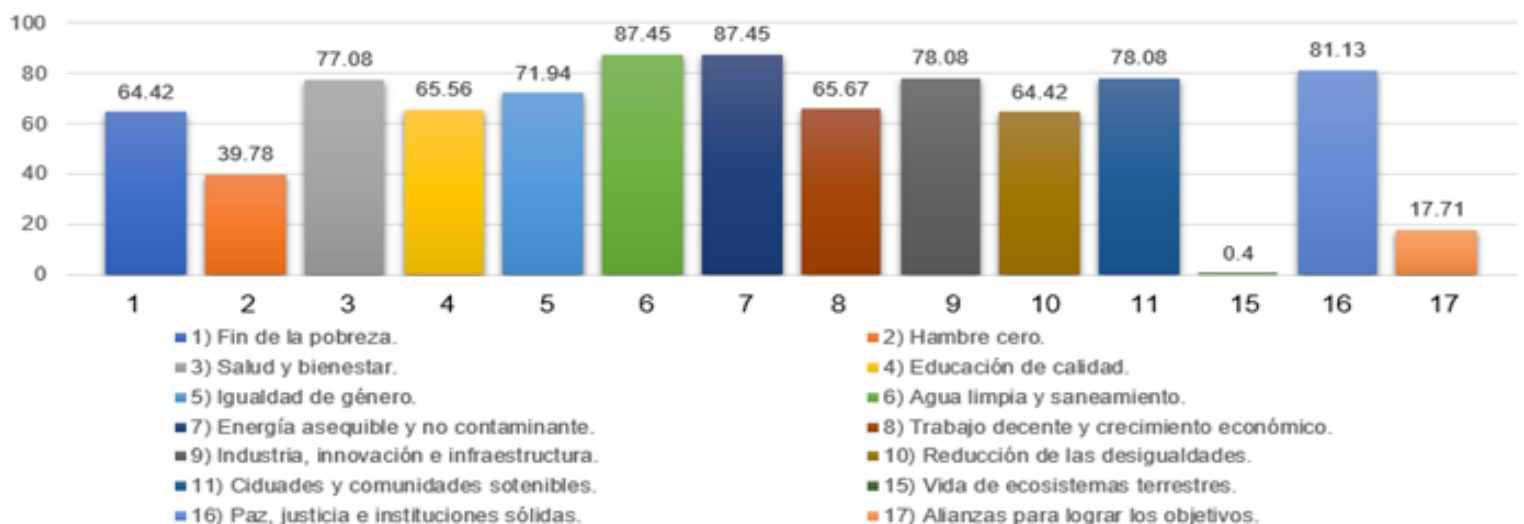
Dato numérico:	Desempeño:	Año:	Fuente:
59.02	Bajo	2022	ProPacífico

Fuente: Propacífico, 2024.

Líbano. Nivel de cumplimiento de los ODS, 2022:

Nivel de cumplimiento de los ODS. Líbano, Tolima.

Fuente: ProPacífico, 2022.



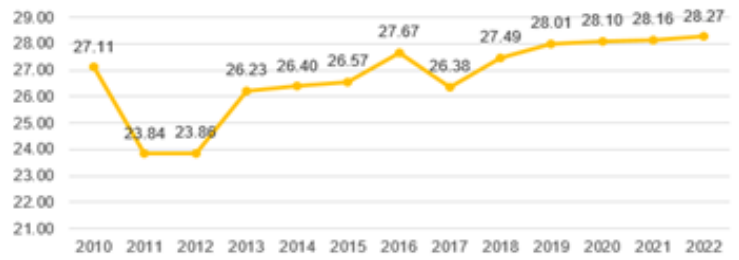
Índice de modernidad municipal. ICM. Libano, Tolima.

Fuente: Observatorio del Sistema de Ciudades, DNP.



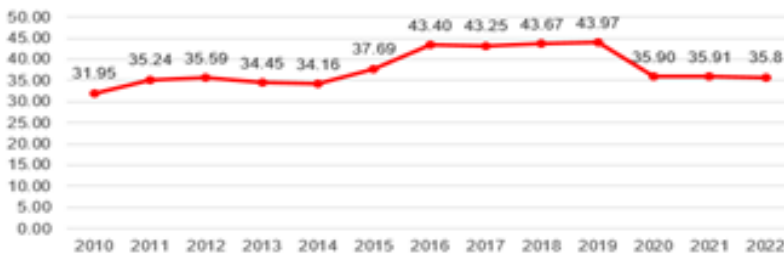
Índice de Productividad, Competitividad y Complementariedad. Libano, Tolima.

Fuente: Observatorio del Sistema de Ciudades, DNP.



Índice de Gobernanza, Participación e Instituciones. Libano, Tolima.

Fuente: Observatorio del Sistema de Ciudades, DNP.



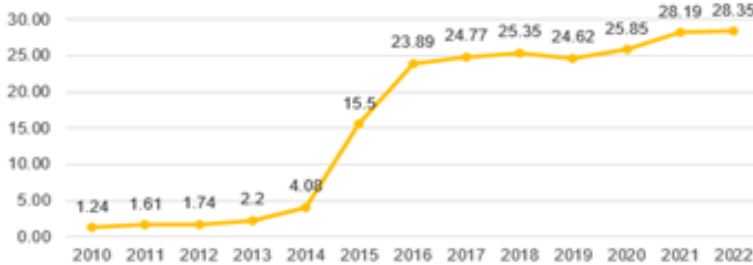
Índice de Equidad e Inclusión Social. Libano, Tolima.

Fuente: Observatorio del Sistema de Ciudades, DNP.



Índice de Ciencia, Tecnología e Innovación. Libano, Tolima.

Fuente: Observatorio del Sistema de Ciudades, DNP.



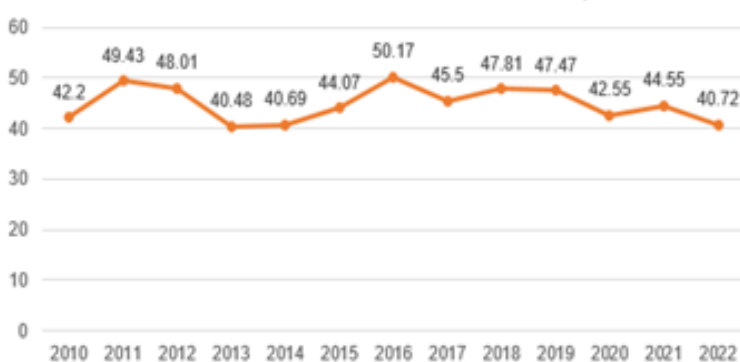
Índice de Seguridad. Libano, Tolima.

Fuente: Observatorio del Sistema de Ciudades, DNP.



Índice de Sostenibilidad. Libano, Tolima.

Fuente: Observatorio del Sistema de Ciudades, DNP.



Fuente: Observatorio del sistema de ciudades, 2024.

Autores:

Instituto de Desarrollo Regional

Jaime Eduardo Reyes Martínez
Director

Sandra Milena Alba Sanabria
Asistente Técnico

Laura Sofía Gálvez Mejía
Estudiante de Economía - Programa Paz y Región

Juan David Bocanegra Cofles
Estudiante de Derecho - Programa Paz y Región

Mayo de 2024



Instituto de
Desarrollo
Regional



**Universidad
de Ibagué**

Comprometidos con el desarrollo regional