

Ficha de caracterización.

Municipio de Lérica, Tolima. (2024).



Instituto de
Desarrollo
Regional

Universidad
de Ibagué
Comprometidos con el desarrollo regional

Instituto de Desarrollo Regional - Universidad de Ibagué.

1) Características generales

Código DANE: 73408.

Límites:

- **Norte:** Municipio de Armero.
- **Sur:** Municipio de Venadillo.
- **Oriente:** Municipio de Ambalema.
- **Occidente:** Municipio de Líbano.

Fuente: Gobernación del Tolima

Superficie: 281 Km2 (TerriData).

División administrativa:

- **Área urbana:** 41 barrios.
- **Área rural:** 15 veredas y 4 centros poblados.



Tomado de: Wikipedia. 2024.

Población: en la base de datos de demografía y población del DANE con actualización pos covid se registra una población total de 18.777 personas para el año 2024.

Hogar de los primitivos pobladores de la zona norte de Tolima quienes fueron los indios Bledos y Coloyás de la tribu Panche. Estos alcanzaron un auge en su desarrollo en la agricultura, la orfebrería y la alfarería. Lérica fue fundado el 26 de junio de 1777 por Manuela Arciniegas y fue erigido como municipio por Ley el 21 de febrero de 1863. Su nombre inicial fue “Distrito de Peladeros” y luego pasó a llamarse Lérica por petición de un cura español llamado Fray Maldonado con origen catalán, gracias a la nostalgia que sentía por su tierra. La economía se basa en la producción agropecuaria de cultivos como arroz y, también, ganadería.

Fuente: Gobernación del Tolima.

2) Demografía y población.



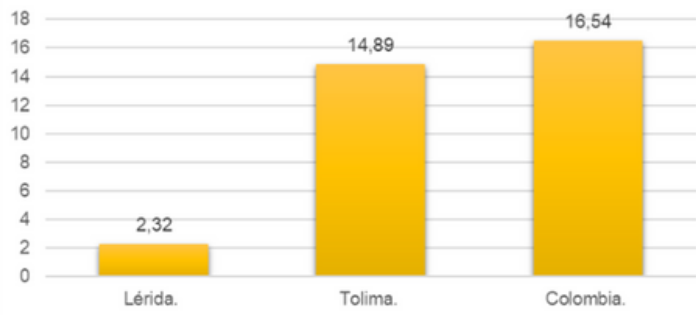
Fuente: Fuente: DANE - Proyecciones de población por área, sexo y edad. Post covid. Periodo 2020 - 2035.

3) Vivienda y acceso a servicios públicos.

Pentración de banda ancha.

Lérida, Tolima.

Fuente: TerriData, datos MinTIC. 2021.

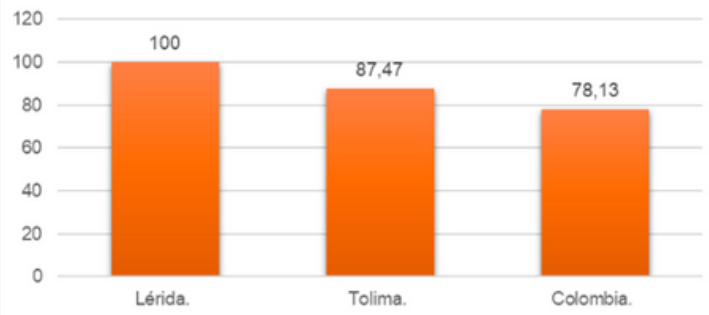


Fuente: TerriData, datos MinTIC. 2024.

Cobertura de energía eléctrica rural.

Lérida, Tolima.

Fuente: TerriData, datos UPME. 2021.

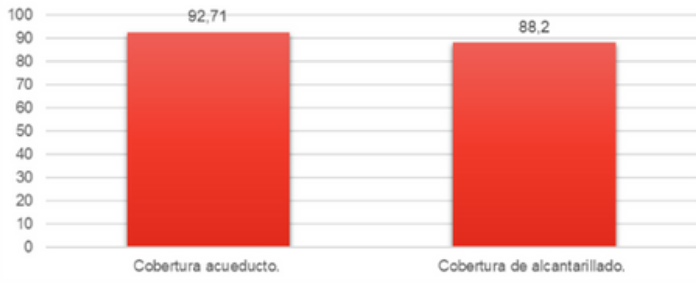


Fuente: TerriData, datos UPME. 2024.

Cobertura de acueducto y alcantarillado. (Censo).

Lérida, Tolima.

Fuente: TerriData, datos Censo 2018.

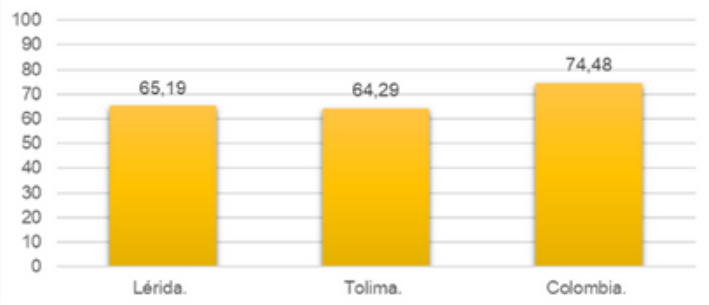


Fuente: TerriData, datos DANE. 2024

Cobertura de acueducto (REC).

Lérida, Tolima.

Fuente: TerriData, datos SSPD . 2022.

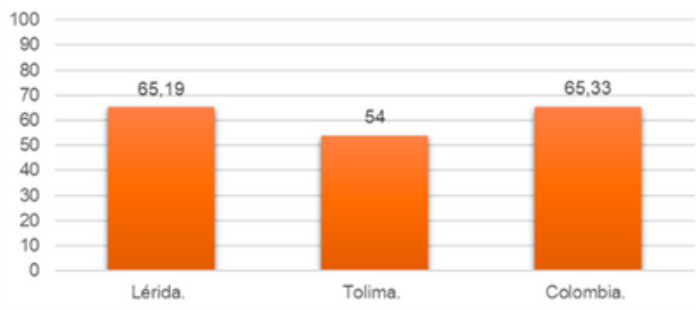


Fuente: TerriData, datos SSPD. 2024

Cobertura de alcantarillado (REC).

Lérida, Tolima.

Fuente: TerriData, datos SSPD . 2022.

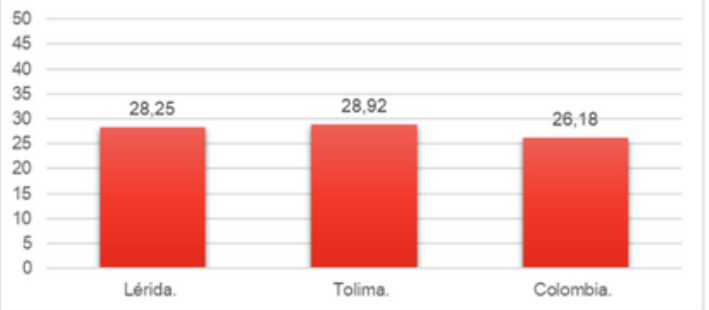


Fuente: TerriData, datos SSPD. 2024

Défecit cualitativo de vivienda.

Lérida, Tolima.

Fuente: TerriData, datos DANE 2018.

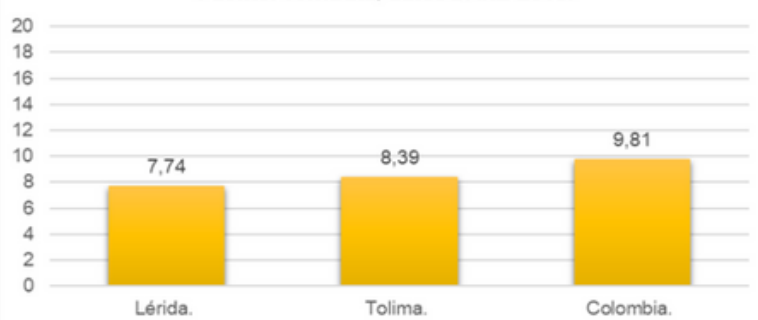


Fuente: TerriData, datos DANE. 2024

Défecit cuantitativo de vivienda.

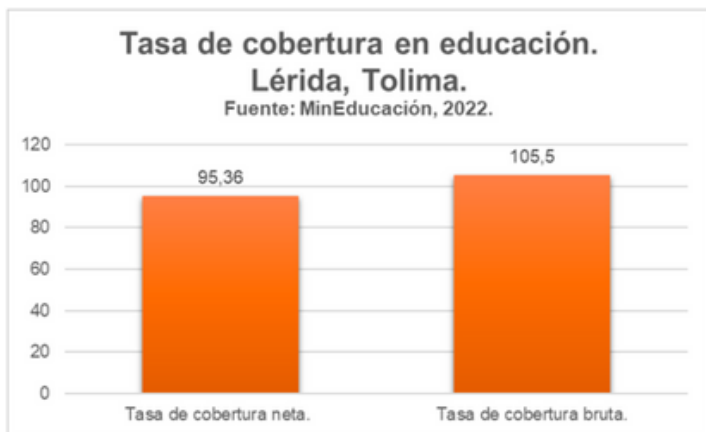
Lérida, Tolima.

Fuente: TerriData, datos DANE 2018.

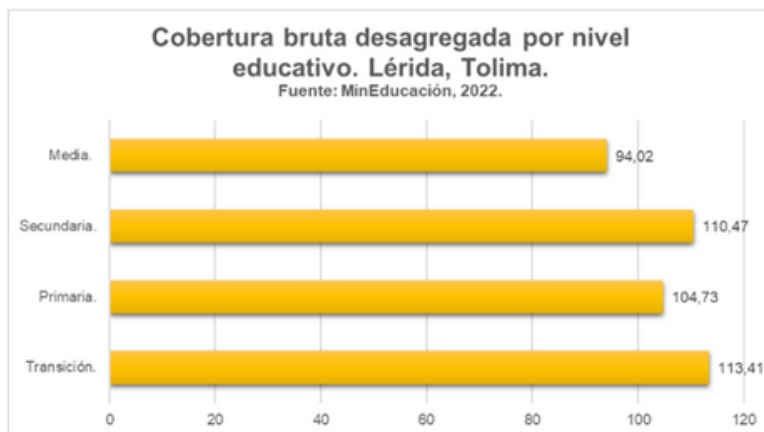


Fuente: TerriData, datos DANE. 2024

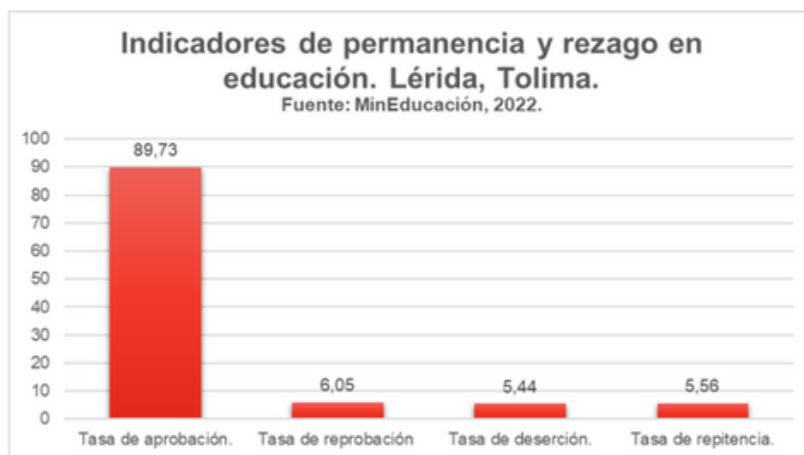
4) Educación.



Fuente: MinEducación. 2024

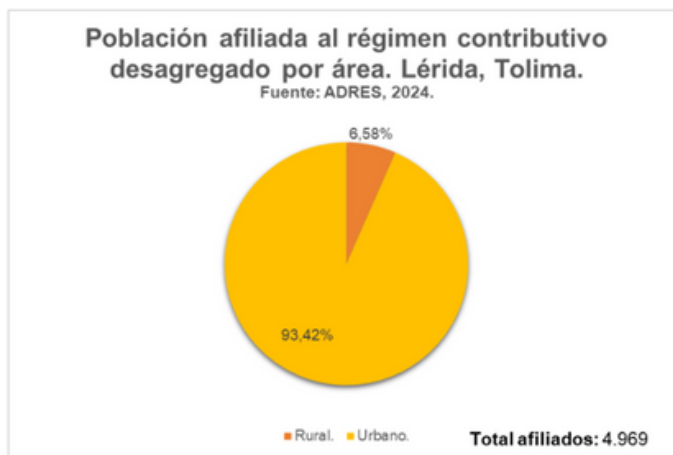
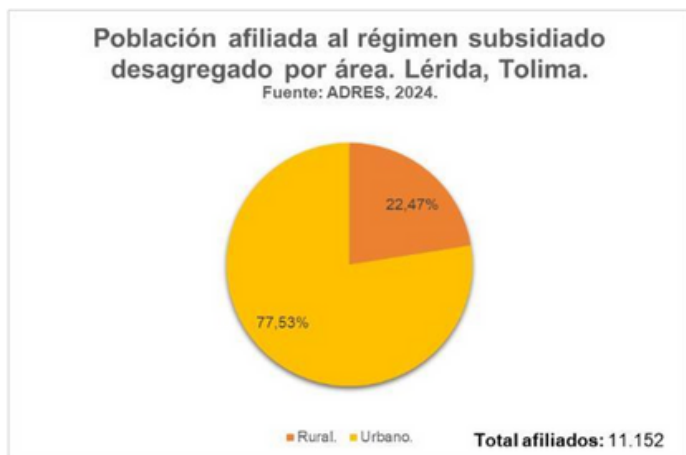


Fuente: MinEducación. 2024



Fuente: MinEducación. 2024

5) Salud.



Fuente: ADRES. 2024

6) Cultura.

Infraestructura y servicios culturales, 2022:

Variable.	Dato.
Infraestructuras de uso cultural.	5
Existencia del consejo de cultura mediante acto administrativo.	Sí.
Número de estímulos, incentivos y proyectos culturales apoyados a través de convocatorias públicas.	7

Fuente: TerriData, datos MinCultura 2024.

7) Turismo.

Descriptivas de turismo, 2021:

Variable:	Dato Numérico:
Guías de turismo activos en el RNT.	1
Establecimientos de alojamiento turístico con registro en RNT	11

Fuente: TerriData, datos MinCit 2024.

8) Finanzas públicas.

Lérida. Operaciones efectivas de caja, 2022: Lérida Inversión por sectores, 2020:

Millones de pesos corrientes.	
Rubro:	Total:
1. Ingresos.	\$28.415
1.1. Corrientes.	\$8.753
1.1.1. Tributarios.	\$6.611
1.1.2. No tributarios.	\$464
1.1.3. Transferencias.	\$1.678
2 Gastos.	\$28.110
2.2 Corrientes.	\$4.354
2.2.1. Funcionamiento.	\$3.835
2.2.2. Deuda Pública.	\$519
3. Déficit/Superávit total.	\$305
4. Déficit/Superávit corriente.	\$4.400
5. Ingresos de capital.	\$19.661
6. Gastos de capital.	\$23.756
7. Financiamiento total.	-\$305
7.1. Crédito interno y externo.	-\$794

Fuente: TerriData, información del FUT 2024.

Sector:	Porcentaje:
Educación.	3%
Salud.	70%
Agua potable y saneamiento básico (sin incluir VIS).	6%
Deporte y recreación.	1%
Cultura.	2%
Servicios públicos diferentes a acueducto, alcantarillado y aseo.	1%
Vivienda.	0%
Agropecuario.	1%
Transporte.	2%
Prevención y atención de desastres.	2%
Promoción del desarrollo.	0%
Atención a grupos vulnerables.	2%
Equipamiento.	1%
Desarrollo comunitario.	2%
Fortalecimiento institucional.	6%
Justicia y seguridad.	1%
Gastos específicos de regalías y compensaciones.	0%

Fuente: TerriData, 2024.

Desempeño municipal y fiscal: Para el año 2021 el municipio de Lérida tuvo un desempeño municipal de 67,99 puntos y un desempeño fiscal de 50,23 puntos frente a un 69,46 departamental, para el mismo año (TerriData).

Lérida. Sistema general de participaciones, 2023:

Concepto:	Valor Girado:
Alimentación escolar.	\$78.569.906,00
Propósito general.	\$4.146.314.371,00

Fuente: MinHacienda, consulta de pagos 2024.

9) Economía.

Valor agregado municipal: para el año 2021 el porcentaje del valor agregado municipal de Lérida fue de 1,3 (TerriData).

Lérida. Principales cultivos transitorios, 2021:

Cultivo.	Producción (t):	Rendimiento (t/ha):
Arroz.	41.110,00	7,61
Maíz.	1.296,00	2,75
Plátano.	1.087,50	7,5

Fuente: TerriData, datos de UPRA 2024.

Lérida. Principales cultivos permanentes, 2021:

Cultivo.	Producción (t).	Rendimiento (t/ha).
Aguacate.	2.200,00	10
Mango.	1.207,50	7,5

Fuente: TerriData, datos de UPRA 2024.

10) Ordenamiento territorial.

Lérida. Catastro, 2023:

Área.	Estado:
Catastro Urbano.	Desactualizado.
Catastro Rural.	Desactualizado.

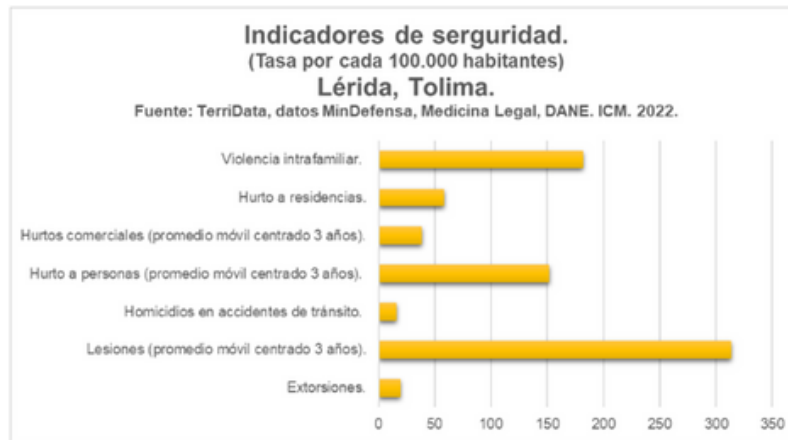
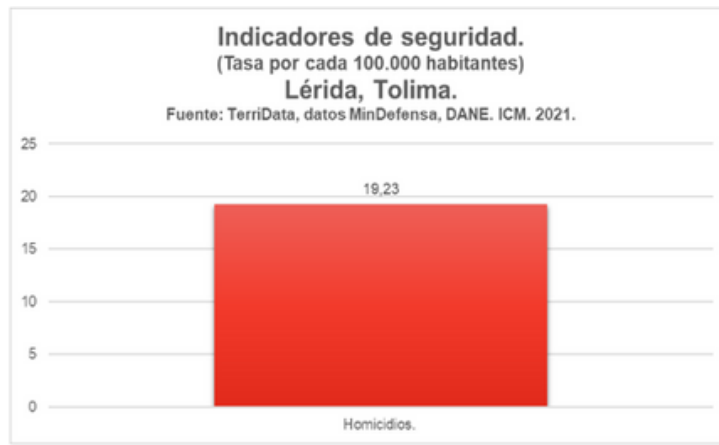
Fuente: TerriData, datos MinVivienda 2024.

Lérida. Plan de ordenamiento territorial, 2023:

Estado del Plan de Ordenamiento Territorial:
Desactualizado.

Fuente: TerriData, datos MinVivienda 2024.

11) Seguridad y convivencia ciudadana.



Fuente: TerriData, MinDefensa, Medicina Legal, DANE, ICM. 2024.

12) Objetivo de desarrollo sostenible.

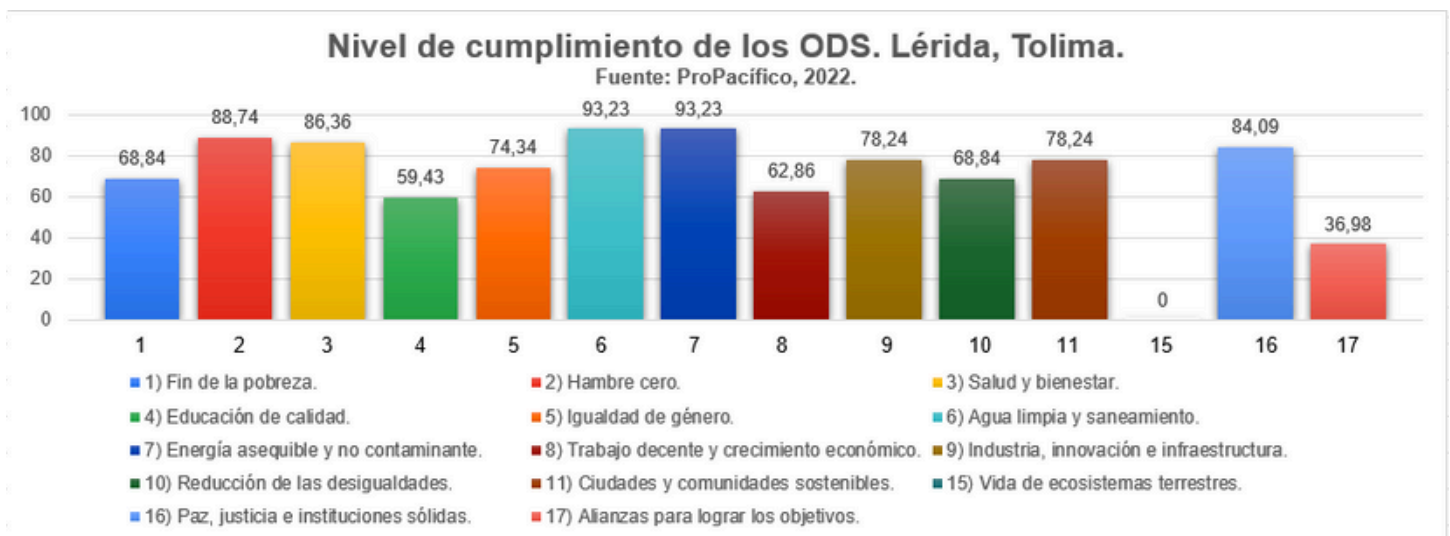
Lérida. índice de Desarrollo Sostenible Municipal, 2022:

El municipio de Lérida ocupó la posición 269 a nivel nacional.

Dato numérico:	Desempeño:
66,65	Medio.

Fuente: Propácifico, 2024.

Lérida. Nivel de cumplimiento de los ODS, 2022:

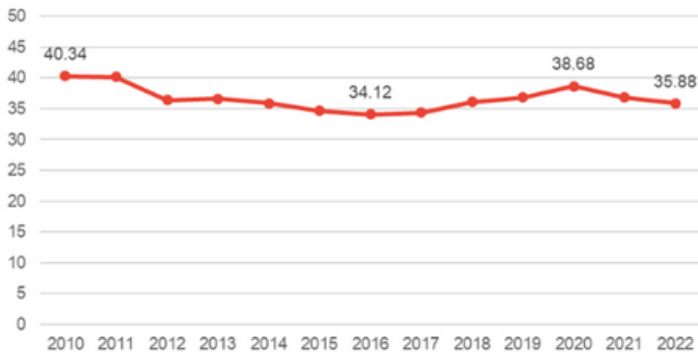


Fuente: Propácifico, 2024.

13) Modernidad Municipal (ICM).

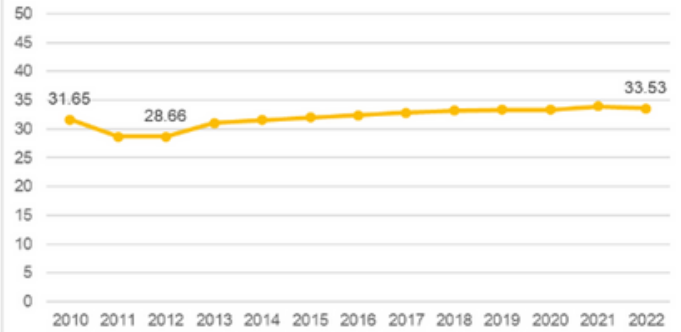
Índice de modernidad municipal. ICM. Lérida, Tolima.

Fuente: Observatorio del Sistema de Ciudades, DNP.



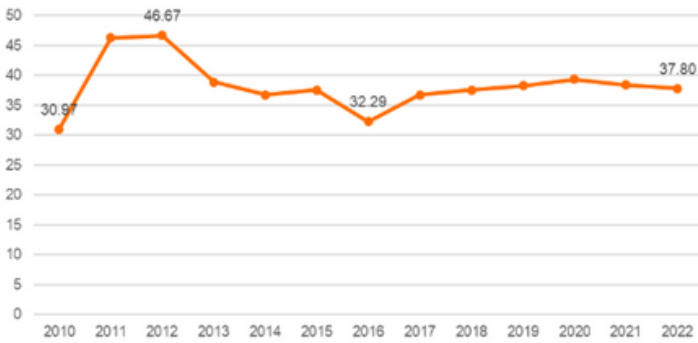
Índice de Productividad, Competitividad y Complementariedad. Lérida, Tolima.

Fuente: Observatorio del Sistema de Ciudades, DNP.



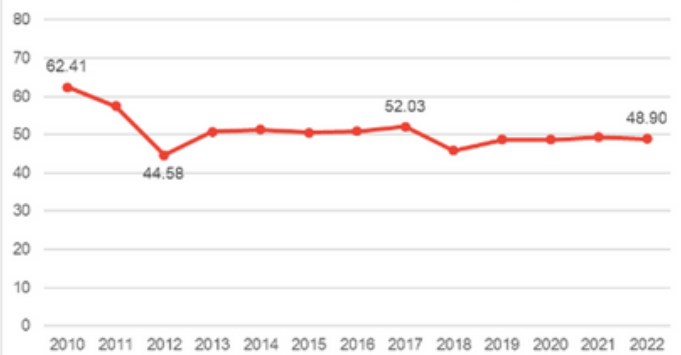
Índice de Gobernanza, Participación e instituciones. Lérida, Tolima.

Fuente: Observatorio del Sistema de Ciudades, DNP.



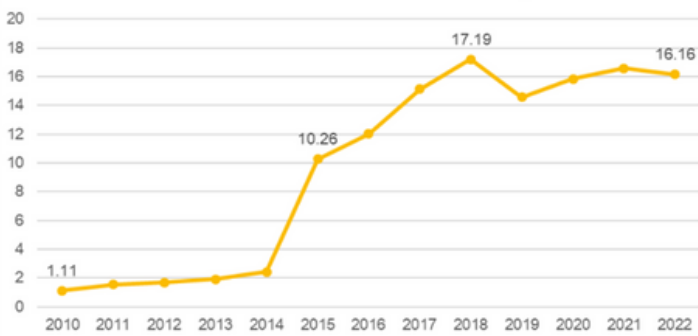
Índice de Equidad e Inclusión Social. Lérida, Tolima.

Fuente: Observatorio del Sistema de Ciudades, DNP.



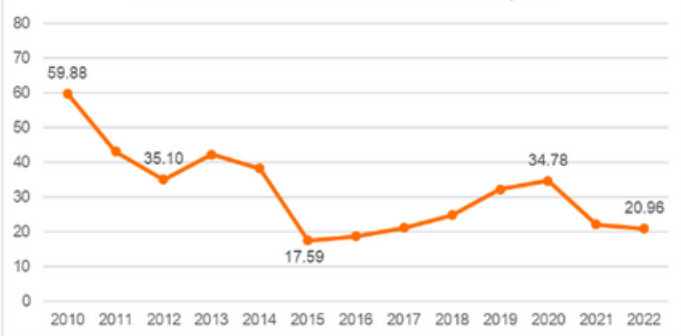
Índice de Ciencia, Tecnología e Innovación. Lérida, Tolima.

Fuente: Observatorio del Sistema de Ciudades, DNP.



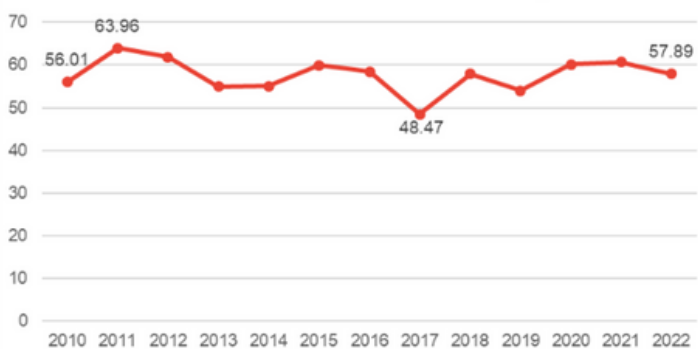
Índice de Seguridad. Lérida, Tolima.

Fuente: Observatorio del Sistema de Ciudades, DNP.



Índice de Sostenibilidad. Lérida, Tolima.

Fuente: Observatorio del Sistema de Ciudades, DNP.



Fuente: Observatorio del sistema de ciudades, 2024.

Autores:

Instituto de Desarrollo Regional

Jaime Eduardo Reyes Martínez
Director

Sandra Milena Alba Sanabria
Asistente Técnico

Laura Sofía Gálvez Mejía
Estudiante de Economía - Programa Paz y Región

Juan David Bocanegra Cofles
Estudiante de Derecho - Programa Paz y Región

Mayo de 2024