

Ficha de caracterización. Municipio de Icononzo, Tolima. (2024).



Instituto de Desarrollo Regional - Universidad de Ibagué.



Tomado de: Wikipedia. 2024.

1) Características generales

Código DANE: 73352.

Límites:

- **Norte:** Municipios de Fusagasugá y Pandi (Departamento de Cundinamarca).
- **Sur:** Municipios de Villarrica y Cunday.
- **Oriente:** Municipios de Venecia y Cabrera (Departamento de Cundinamarca).
- **Occidente:** Municipio de Melgar.

Fuente: Gobernación del Tolima

Superficie: 220 Km² (TerriData).

División administrativa:

- **Área urbana:** 14 barrios.
- **Área rural:** 30 veredas.

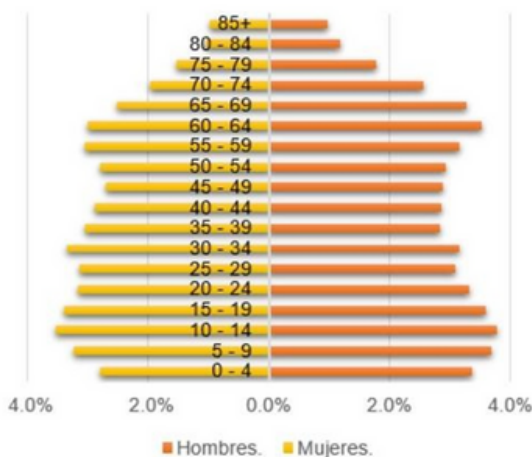
Población: en la base de datos de demografía y población del DANE con actualización pos covid se registra una población total de 12.634 personas para el año 2024.

El municipio de Icononzo fue inicialmente poblado en el 1888 por los señores Adriano Escobar, Guillermo Quijano, Alberto Williamson y otros, quienes iniciaron la creación de una comunidad con nombre “la Parroquia” y que durante ese mismo año fue instituida como “Corregimiento de Icononzo” bajo la ordenanza No. 3 del 16 de julio. Posee vocación agrícola y su principal cultivo es el café, seguido de cultivos frutales; también se realizan actividades de minería. Sus relaciones de comercio se dan mediante las cooperativas e intermediarios que se encargan de comercializarlo en la capital del país.

Fuente: Gobernación del Tolima.

2) Demografía y población.

**Piramide poblacional.
Icononzo, Tolima. 2024.**



**Población desagregada por área.
Icononzo, Tolima. 2024.**

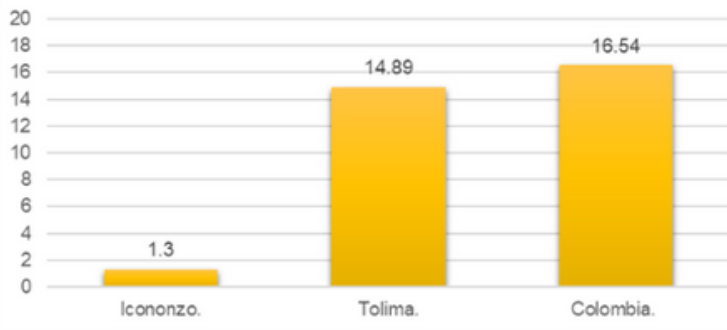


Fuente: Fuente: DANE - Proyecciones de población por área, sexo y edad. Post covid. Periodo 2020 - 2035.

3) Vivienda y acceso a servicios públicos.

Penetración de banda ancha. Icononzo, Tolima.

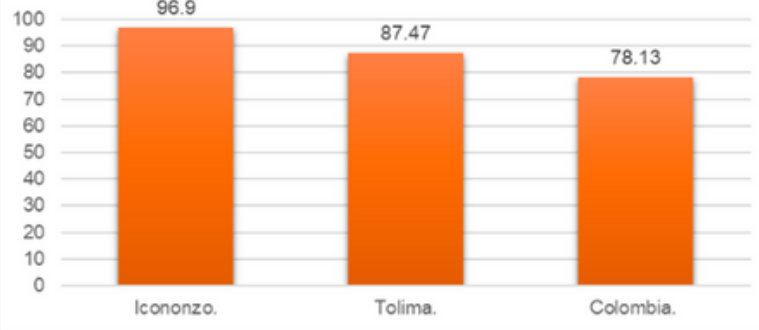
Fuente: TerriData, datos MinTIC. 2021.



Fuente: TerriData, datos MinTIC. 2024.

Cobertura de energía eléctrica rural. Icononzo, Tolima.

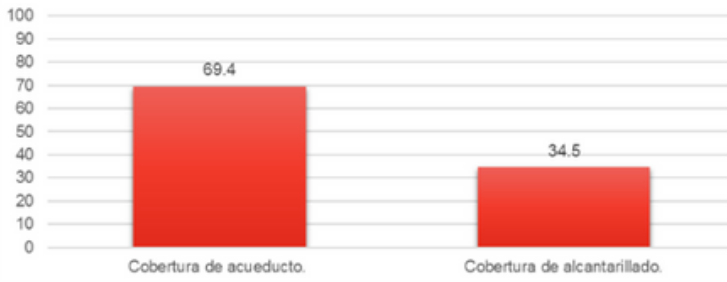
Fuente: TerriData, datos UPME. 2021.



Fuente: TerriData, datos UPME. 2024.

Cobertura de acueducto y alcantarillado (Censo). Icononzo, Tolima.

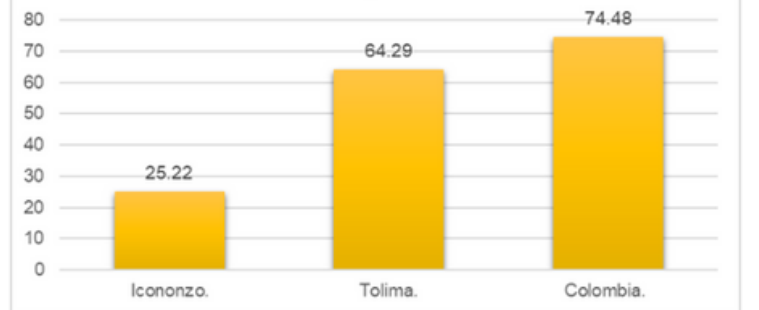
Fuente: TerriData, datos Censo DANE 2018.



Fuente: TerriData, datos DANE. 2024

Cobertura de acueducto (REC). Icononzo, Tolima.

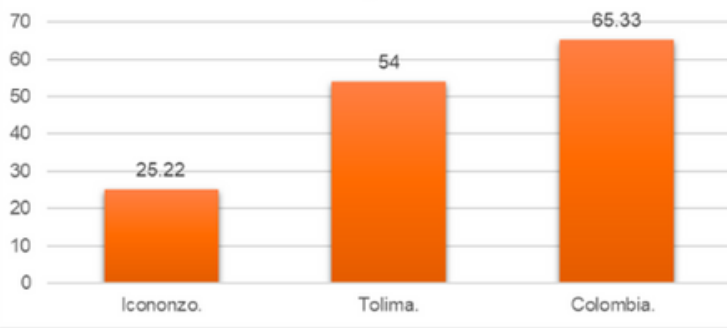
Fuente: TerriData, datos SSPD 2022.



Fuente: TerriData, datos SSPD. 2024

Cobertura de alcantarillado (REC). Icononzo, Tolima.

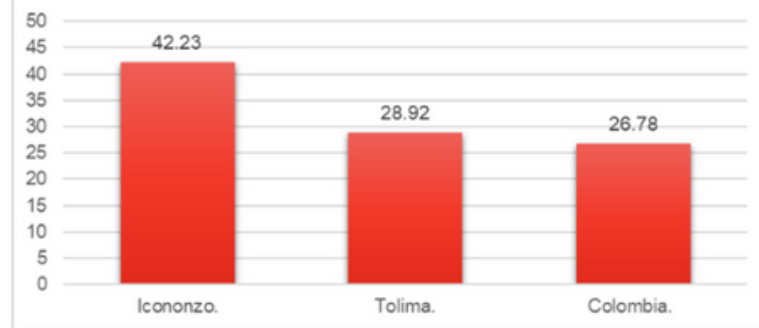
Fuente: TerriData, datos SSPD 2022.



Fuente: TerriData, datos Censo SSPD. 2024

Déficit cualitativo de vivienda. Icononzo, Tolima.

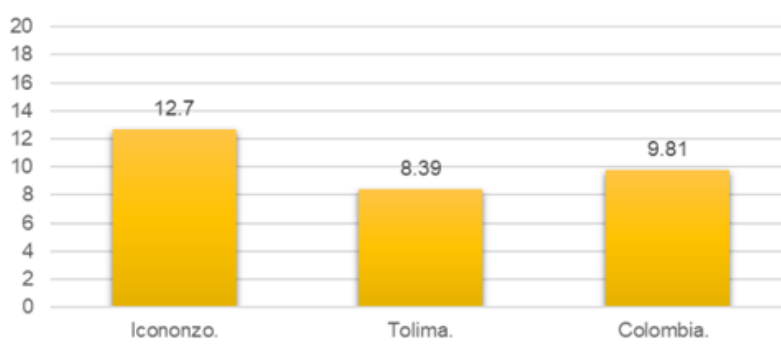
Fuente: TerriData, datos DANE 2018.



Fuente: TerriData, datos DANE. 2024

Déficit cuantitativo de vivienda. Icononzo, Tolima.

Fuente: TerriData, datos DANE 2018.

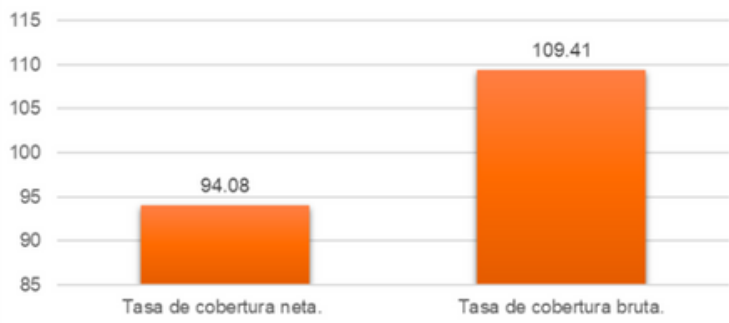


Fuente: TerriData, datos DANE. 2024

4) Educación.

Tasas de cobertura en educación. Icononzo, Tolima.

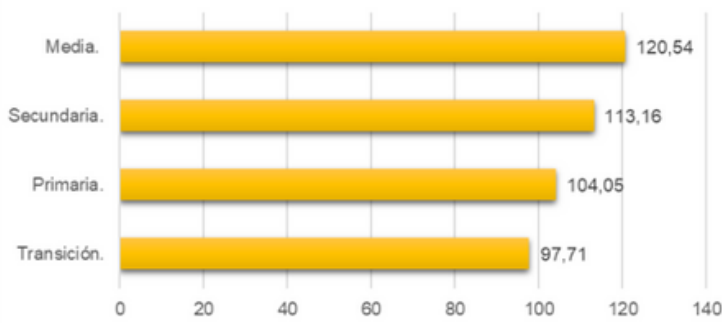
Fuente: MinEducación, 2022.



Fuente: MinEducación. 2024

Cobertura bruta desagregada por nivel educativo. Icononzo, Tolima.

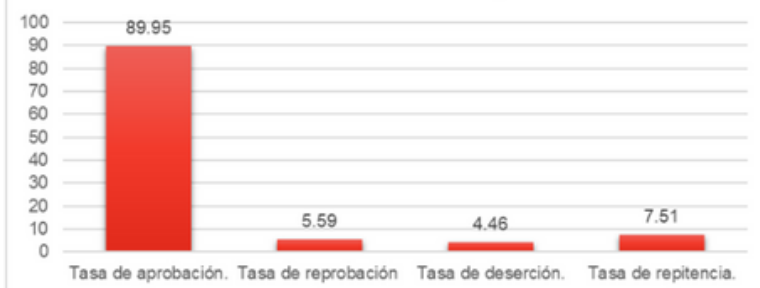
Fuente: MinEducación, 2022.



Fuente: MinEducación. 2024

Indicadores de permanencia y rezago. Icononzo, Tolima.

Fuente: MinEducación, 2022.

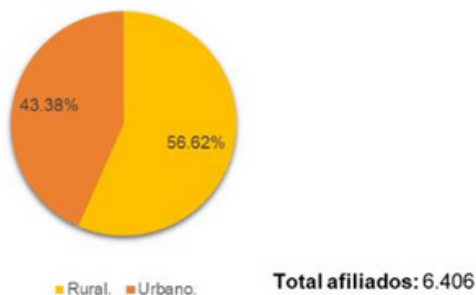


Fuente: MinEducación. 2024

5) Salud.

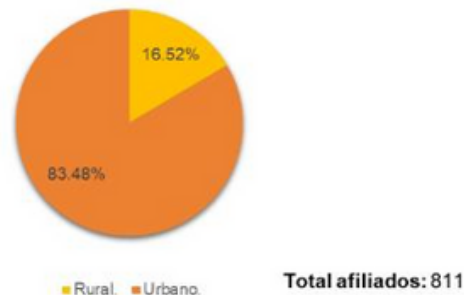
Población afiliada al régimen subsidiado desagregada por área. Icononzo, Tolima.

Fuente: ADRES, 2024.



Población afiliada al régimen contributivo desagregada por área. Icononzo, Tolima.

Fuente: ADRES, 2024.



Fuente: ADRES. 2024

6) Cultura.

Infraestructura y servicios culturales, 2022:

Variable.	Dato.
Infraestructuras de uso cultural.	2
Existencia del consejo de cultura mediante acto administrativo.	Sí.
Número de estímulos, incentivos y proyectos culturales apoyados a través de convocatorias públicas.	4

Fuente: TerriData, datos MinCultura 2024.

7) Turismo.

Descriptivas de turismo, 2021:

Variable:	Dato Numérico:
Establecimientos de alojamiento turístico con registro en RNT	8

Fuente: TerriData, datos MinCit 2024.

8) Finanzas públicas.

Icononzo. Operaciones efectivas de caja, 2022:

Millones de pesos corrientes.	
Rubro:	Total:
1. Ingresos.	\$15.415
1.1. Corrientes.	\$3.660
1.1.1. Tributarios.	\$1.880
1.1.2. No tributarios.	\$483
1.1.3. Transferencias.	\$1.297
2. Gastos.	\$18.757
2.2 Corrientes.	\$2.532
2.2.1. Funcionamiento.	\$2.368
2.2.2. Deuda Pública.	\$164
3. Déficit/Superávit total.	-\$3.341
4. Déficit/Superávit corriente.	\$1.128
5. Ingresos de capital.	\$11.755
6. Gastos de capital.	\$16.224
7. Financiamiento total.	\$3.341
7.1. Crédito interno y externo.	-\$59

Fuente: TerriData, información del FUT 2024.

Icononzo. Inversión por sectores, 2020:

Sector:	Porcentaje:
Educación.	4%
Salud.	74%
Agua potable y saneamiento básico (sin incluir VIS).	4%
Deporte y recreación.	1%
Cultura.	1%
Servicios públicos diferentes a acueducto, alcantarillado y aseo.	1%
Vivienda.	2%
Agropecuario.	1%
Transporte.	3%
Prevención y atención de desastres.	1%
Promoción del desarrollo.	2%
Atención a grupos vulnerables.	1%
Equipamiento.	0%
Desarrollo comunitario.	0%
Fortalecimiento institucional.	4%
Justicia y seguridad.	1%
Gastos específicos de regalías y compensaciones.	0%

Fuente: TerriData, 2024.

Desempeño municipal y fiscal: Para el año 2021 el municipio de Icononzo tuvo un desempeño municipal de 51,61 puntos y un desempeño fiscal de 49,49 puntos frente a un 69,46 departamental, para el mismo año (TerriData).

Icononzo. Sistema general de participaciones, 2023:

Concepto:	Valor Girado:
Alimentación escolar.	\$60.612.860,00
Propósito general.	\$3.246.137.121,00

Fuente: MinHacienda, consulta de pagos 2024.

9) Economía.

Valor agregado municipal: para el año 2021 el porcentaje del valor agregado municipal de Icononzo fue de 0,74 (TerriData).

Icononzo. Principales cultivos transitorios, 2021:

Cultivo.	Producción (t).	Rendimiento (t/ha).
Banano.	2.310,00	15
Habichuela.	1.742,00	12,62

Fuente: TerriData, datos de UPRA 2024.

Icononzo. Principales cultivos permanentes, 2021:

Cultivo.	Producción (t).	Rendimiento (t/ha).
Guayaba.	2.750,00	25
Café.	1.822,28	1,27
Limón.	1.355,73	18

Fuente: TerriData, datos de UPRA 2024.

10) Ordenamiento territorial.

Icononzo. Catastro, 2023:

Área.	Estado:
Catastro Urbano.	Desactualizado.
Catastro Rural.	Desactualizado.

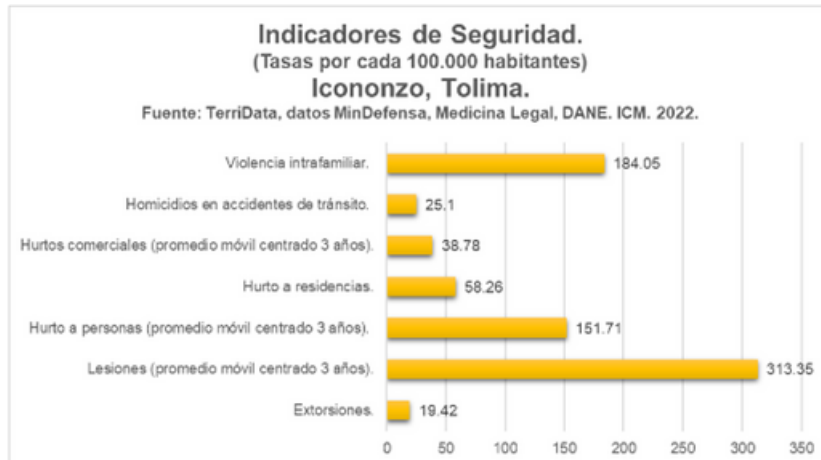
Fuente: TerriData, datos MinVivienda 2024.

Icononzo. Plan de ordenamiento territorial, 2023:

Estado del Plan de Ordenamiento Territorial:
Desactualizado.

Fuente: TerriData, datos MinVivienda 2024.

11) Seguridad y convivencia ciudadana.



Fuente: TerriData, MinDefensa, Medicina Legal, DANE, ICM. 2024.

12) Objetivo de desarrollo sostenible.

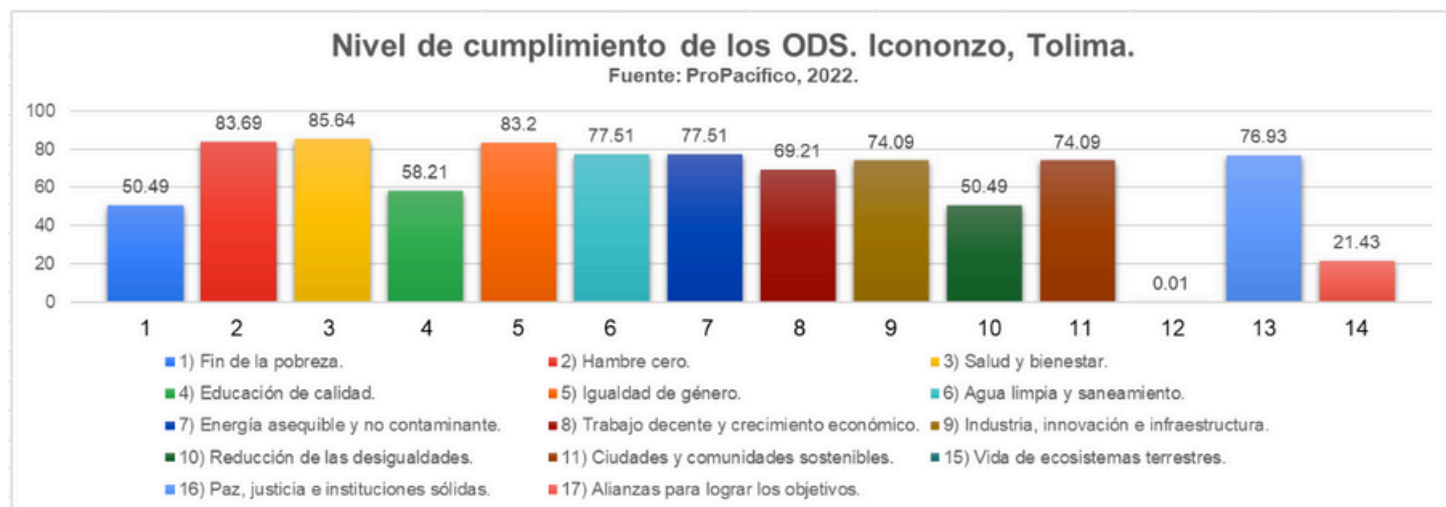
Icononzo. índice de Desarrollo Sostenible Municipal, 2022:

El municipio de Icononzo ocupó la posición 606 a nivel nacional.

Dato numérico:	Desempeño:
61,85	Medio.

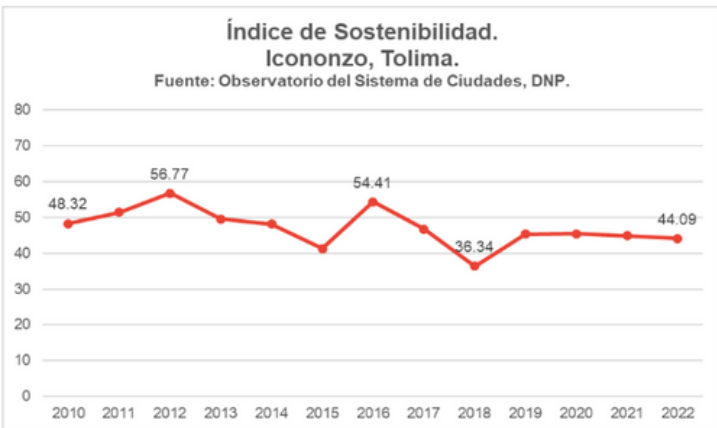
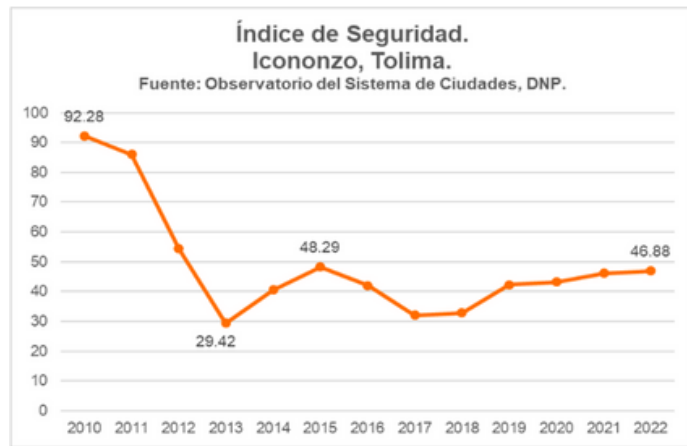
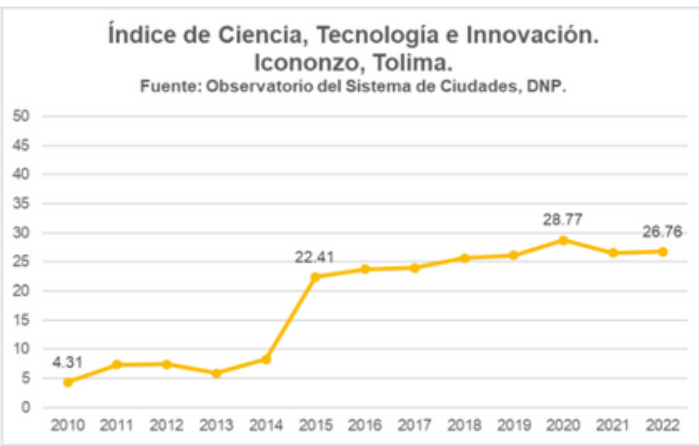
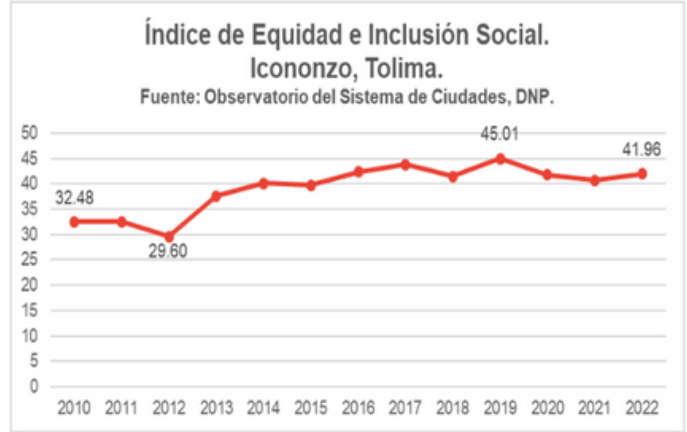
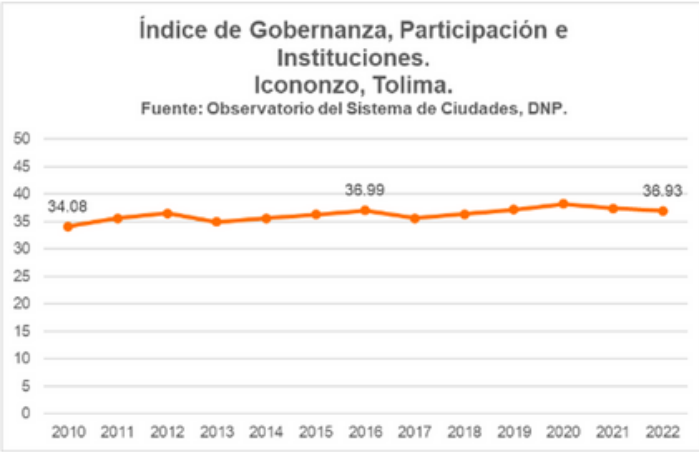
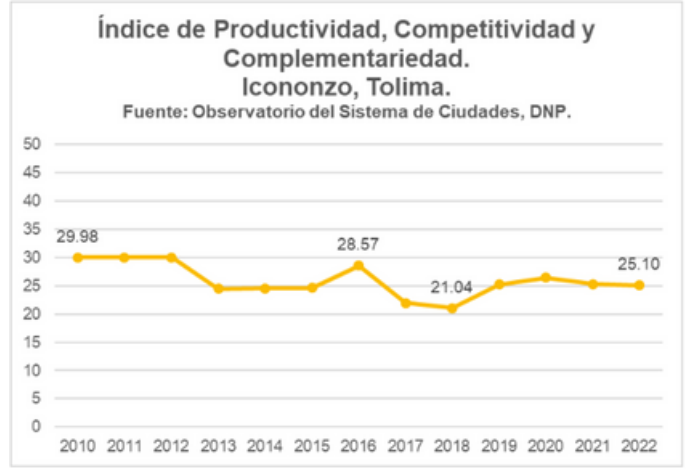
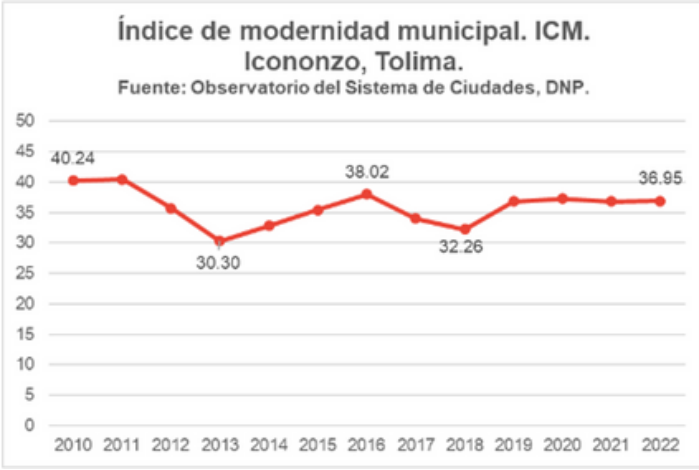
Fuente: Propácifico, 2024.

Icononzo. Nivel de cumplimiento de los ODS, 2022:



Fuente: Propácifico, 2024.

13) Modernidad Municipal (ICM).



Fuente: Observatorio del sistema de ciudades, 2024.

Autores:
Instituto de Desarrollo Regional

Jaime Eduardo Reyes Martínez
Director

Sandra Milena Alba Sanabria
Asistente Técnico

Laura Sofía Gálvez Mejía
Estudiante de Economía - Programa Paz y Región

Juan David Bocanegra Cofles
Estudiante de Derecho - Programa Paz y Región

Mayo de 2024

