

# Ficha de caracterización. Municipio de Herveo, Tolima. (2024).



Instituto de Desarrollo Regional - Universidad de Ibagué.

## 1) Características generales

**Código DANE:** 73347.

**Límites:**

- **Norte:** Departamento de Caldas (Municipio de Marulanda).
- **Sur:** Municipio de Casabianca.
- **Oriente:** Municipio de Fresno.
- **Occidente:** Departamento de Caldas (Municipio de Manizales).

**Fuente:** Gobernación del Tolima

**Superficie:** 343 Km<sup>2</sup> (TerriData).

**División administrativa:**

- **Área urbana:** 11 barrios.
- **Área rural:** 32 veredas y 3 centros poblados.



Tomado de: Wikipedia. 2024.

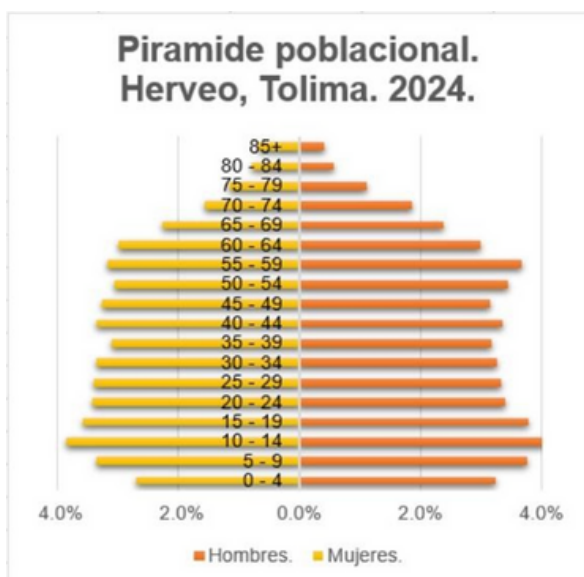
**Población:** en la base de datos de demografía y población del DANE con actualización pos covid se registra una población total de 7.703 personas para el año 2024.

El municipio de Herveo fue fundado por un grupo de colonizadores Antioqueños quienes establecieron como nombre “Soledad” como homenaje a un pájaro gris de cabeza blanca del territorio. Mediante ordenanza 478 del 2 de mayo de 1930 se modificó su nombre a “Herveo”, y empezó a regir el 20 de julio del mismo año. Esta decisión permitió a los habitantes no presentar más confusiones en cuanto a la recepción de correos, ya que en la costa norte de Colombia existe un pueblo con el mismo nombre. En el municipio se identifican cuatro grandes paisajes fisiográficos, los cuales son: Montaña, Lomerío, Piedemonte y Valle.

Se da la producción agropecuaria y ganadería. Además, se localizan dos grandes empresas, que son: Ecopetrol y TGI transportadora de Gas Natural.

**Fuente:** Gobernación del Tolima.

## 2) Demografía y población.



**Población desagregada por área. Herveo, Tolima. 2024.**

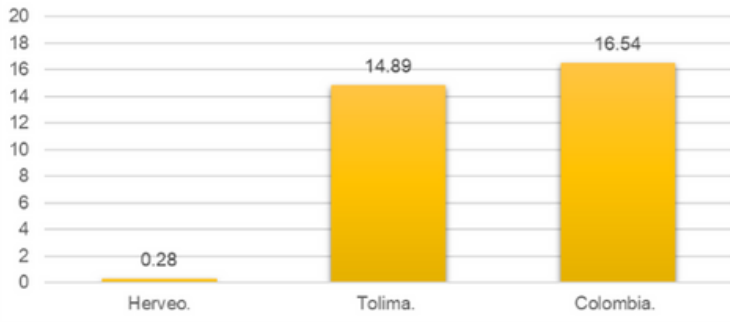


**Fuente:** Fuente: DANE - Proyecciones de población por área, sexo y edad. Post covid. Periodo 2020 - 2035.

### 3) Vivienda y acceso a servicios públicos.

#### Penetración de banda ancha. Herveo, Tolima.

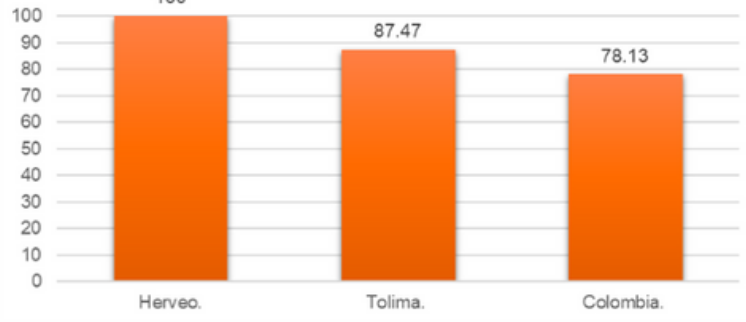
Fuente: TerriData, datos MinTIC 2021.



Fuente: TerriData, datos MinTIC. 2024.

#### Cobertura de energía eléctrica rural. Herveo, Tolima.

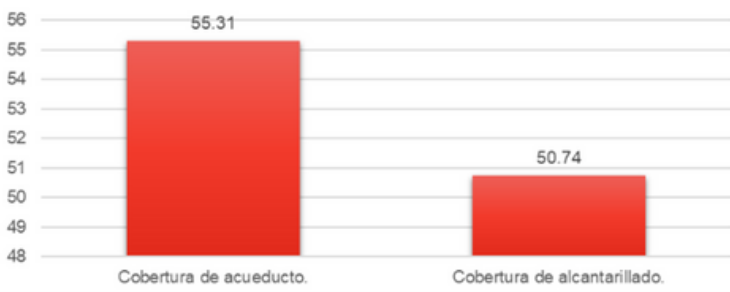
Fuente: TerriData, datos UPME 2021.



Fuente: TerriData, datos UPME. 2024.

#### Cobertura de acueducto y alcantarillado (Censo). Herveo, Tolima.

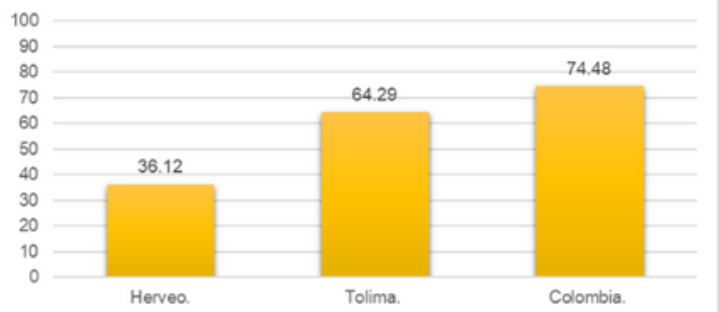
Fuente: TerriData, datos DANE 2018.



Fuente: TerriData, datos DANE. 2024

#### Cobertura de acueducto (REC). Herveo, Tolima.

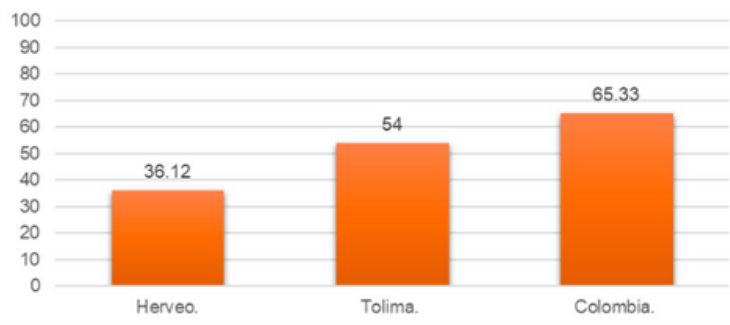
Fuente: TerriData, datos SSPD 2022.



Fuente: TerriData, datos SSPD. 2024

#### Cobertura de alcantarillado (REC). Herveo, Tolima.

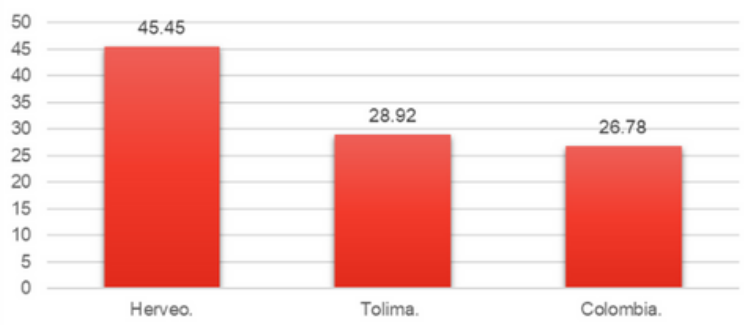
Fuente: TerriData, datos SSPD 2022.



Fuente: TerriData, datos Censo SSPD. 2024

#### Déficit cualitativo de vivienda. Herveo, Tolima.

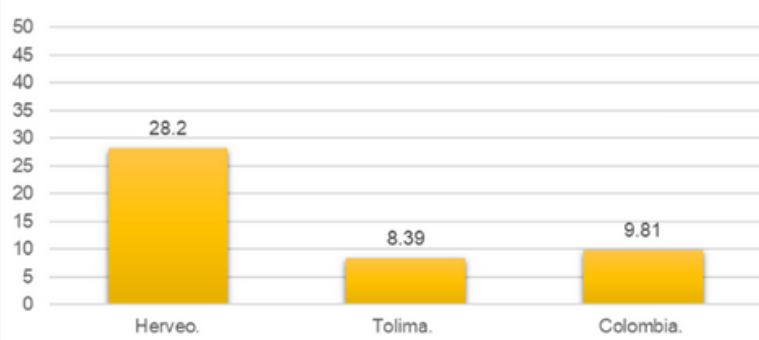
Fuente: TerriData, datos Censo DANE 2018.



Fuente: TerriData, datos DANE. 2024

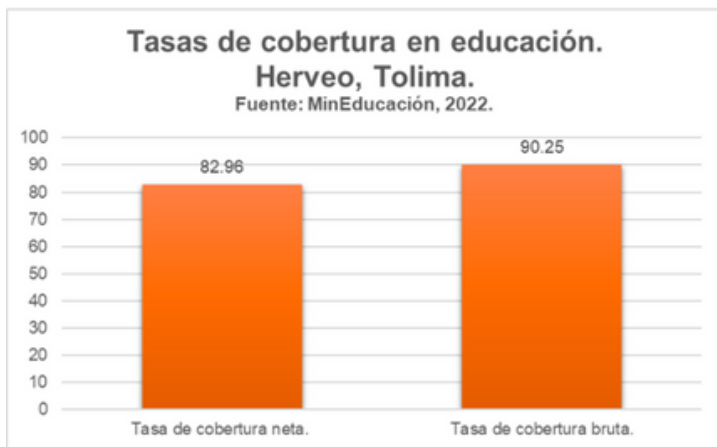
#### Déficit cuantitativo de vivienda. Herveo, Tolima.

Fuente: TerriData, datos Censo DANE 2018.

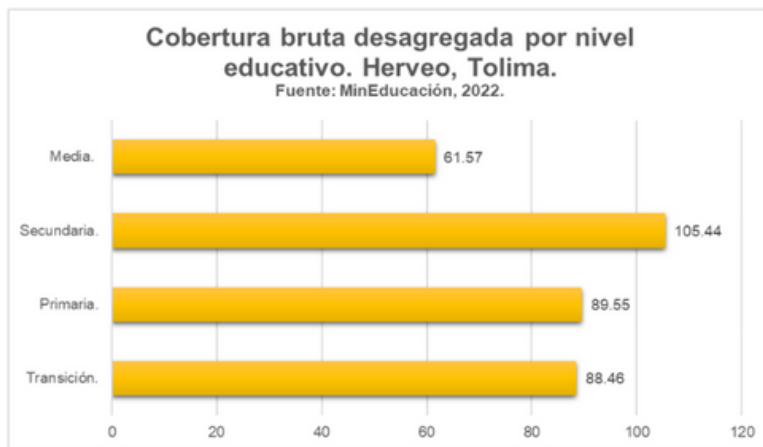


Fuente: TerriData, datos DANE. 2024

## 4) Educación.



Fuente: MinEducación. 2024

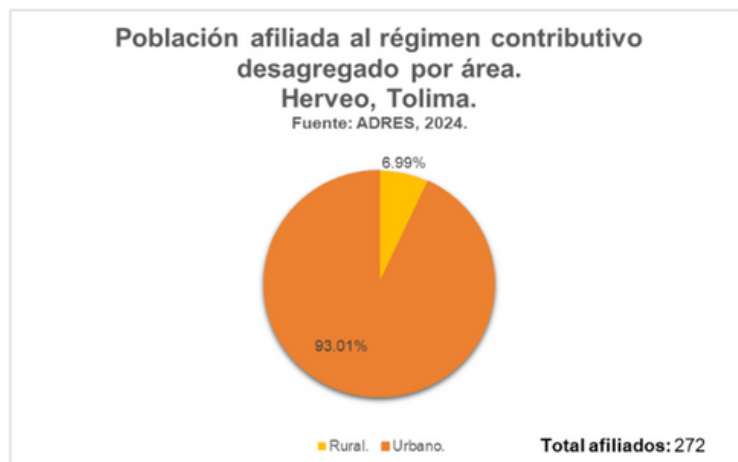
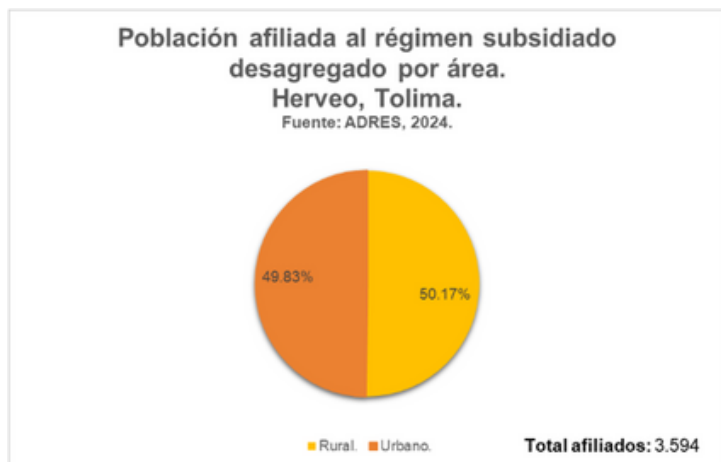


Fuente: MinEducación. 2024



Fuente: MinEducación. 2024

## 5) Salud.



Fuente: ADRES. 2024

## 6) Cultura.

Infraestructura y servicios culturales, 2022:

Variable.	Dato.
Infraestructuras de uso cultural.	6
Existencia del consejo de cultura mediante acto administrativo.	Sí.
Número de estímulos, incentivos y proyectos culturales apoyados a través de convocatorias públicas.	1

Fuente: TerriData, datos MinCultura 2024.

## 7) Turismo.

Descriptivas de turismo, 2021:

Variable:	Dato Numérico:
Establecimientos de alojamiento turístico con registro en RNT	5

Fuente: TerriData, datos MinCIT 2024.

## 8) Finanzas públicas.

### Herveo. Operaciones efectivas de caja, 2022:

Millones de pesos corrientes.	
Rubro:	Total:
1. Ingresos.	\$11.696
1.1. Corrientes.	\$3.637
1.1.1. Tributarios.	\$2.136
1.1.2. No tributarios.	\$116
1.1.3. Transferencias.	\$1.385
2. Gastos.	\$15.338
2.2 Corrientes.	\$1.898
2.2.1. Funcionamiento.	\$1.864
2.2.2. Deuda Pública.	\$34
3. Déficit/Superávit total.	-\$3.642
4. Déficit/Superávit corriente.	\$1.738
5. Ingresos de capital.	\$8.059
6. Gastos de capital.	\$13.439
7. Financiamiento total.	\$3.642
7.1. Crédito interno y externo.	\$1.399

Fuente: TerriData, información del FUT 2024.

### Herveo. Inversión por sectores, 2020:

Sector:	Porcentaje:
Educación.	4%
Salud.	65%
Agua potable y saneamiento básico (sin incluir VIS).	5%
Deporte y recreación.	1%
Cultura.	1%
Servicios públicos diferentes a acueducto, alcantarillado y aseo.	2%
Vivienda.	0%
Agropecuario.	1%
Transporte.	4%
Prevención y atención de desastres.	3%
Promoción del desarrollo.	0%
Atención a grupos vulnerables.	4%
Equipamiento.	0%
Desarrollo comunitario.	1%
Fortalecimiento institucional.	6%
Justicia y seguridad.	2%
Gastos específicos de regalías y compensaciones.	0%

Fuente: TerriData, 2024.

**Desempeño municipal y fiscal:** Para el año 2021 el municipio de Herveyo tuvo un desempeño municipal de 53,11 puntos y un desempeño fiscal de 44,02 puntos frente a un 69,46 departamental, para el mismo año (TerriData).

### Herveo. Sistema general de participaciones, 2023:

Concepto:	Valor Girado:
Alimentación escolar.	\$37.856.027,00
Propósito general.	\$3.294.395.324,00

Fuente: MinHacienda, consulta de pagos 2024.

## 9) Economía.

**Valor agregado municipal:** para el año 2021 el porcentaje del valor agregado municipal de Herveyo fue de 0,67 (TerriData).

### Herveo. Principales cultivos transitorios, 2021:

Cultivo.	Producción (t).	Rendimiento (t/ha).
Plátano.	6.489,00	7
Papa.	4.384,00	13,45

Fuente: TerriData, datos de UPRA 2024.

### Herveo. Principales cultivos permanentes, 2021:

Cultivo.	Producción (t).	Rendimiento (t/ha).
Aguacate.	8.345,00	9,96
Limón.	1.723,38	15,14
Café.	1.433,73	1,27

Fuente: TerriData, datos de UPRA 2024.

## 10) Ordenamiento territorial.

### Herveo. Catastro, 2023:

Área.	Estado:
Catastro Urbano.	Desactualizado.
Catastro Rural.	Desactualizado.

Fuente: TerriData, datos MinVivienda 2024.

### Herveo. Plan de ordenamiento territorial, 2023:

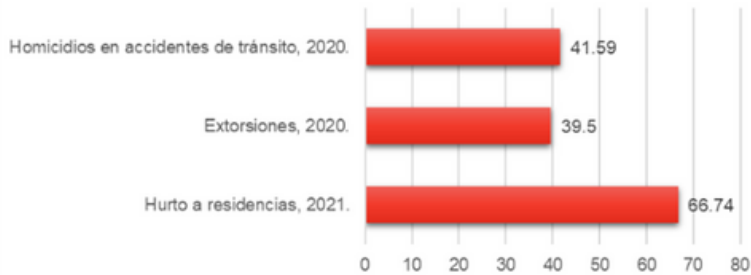
Estado del Plan de Ordenamiento Territorial:
Desactualizado.

Fuente: TerriData, datos MinVivienda 2024.

## 11) Seguridad y convivencia ciudadana.

### Indicadores de seguridad. (Tasas por cada 100.000 habitantes) Herveo, Tolima.

Fuente: TerriData, datos de Medicina Legal, MinDefensa, DANE, ICM.



### Indicadores de seguridad. (Tasas por cada 100.000 habitantes) Herveo, Tolima.

Fuente: TerriData, datos de Medicina Legal, MinDefensa, DANE, ICM, 2022.



Fuente: TerriData, MinDefensa, Medicina Legal, DANE, ICM, 2024.

## 12) Objetivo de desarrollo sostenible.

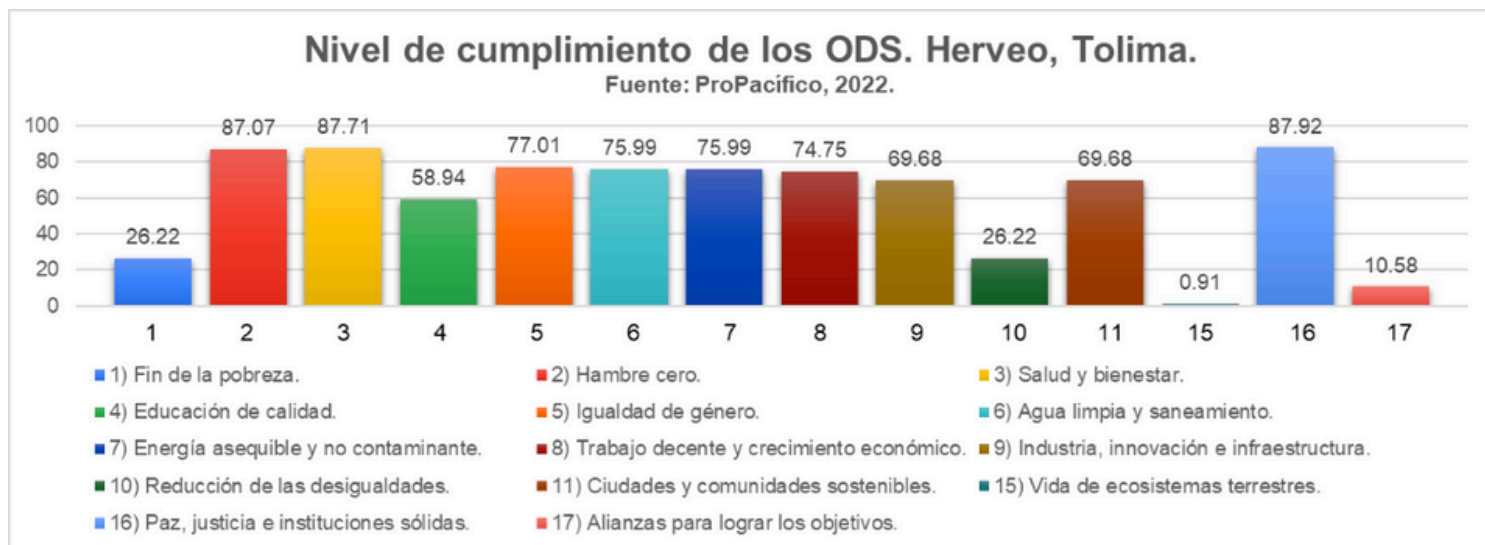
### Herveo. índice de Desarrollo Sostenible Municipal, 2022:

El municipio de Hervey ocupó la posición 732 a nivel nacional.

Dato numérico:	Desempeño:
59,71	Bajo

Fuente: Propácifico, 2024.

### Herveo. Nivel de cumplimiento de los ODS, 2022:

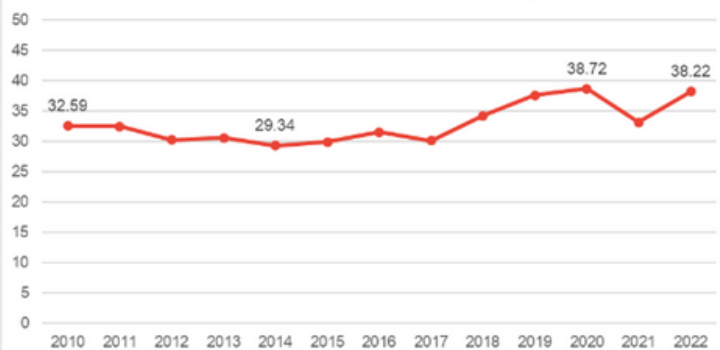


Fuente: Propácifico, 2024.

# 13) Modernidad Municipal (ICM).

**Índice de modernidad municipal. ICM.**  
Herveo, Tolima.

Fuente: Observatorio del Sistema de Ciudades, DNP.



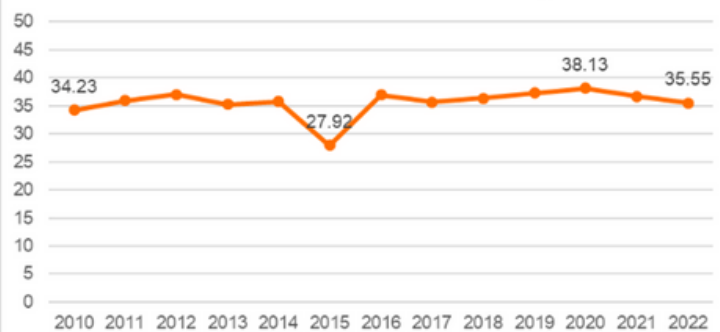
**Índice de Productividad, Competitividad y Complementariedad.**  
Herveo, Tolima.

Fuente: Observatorio del Sistema de Ciudades, DNP.



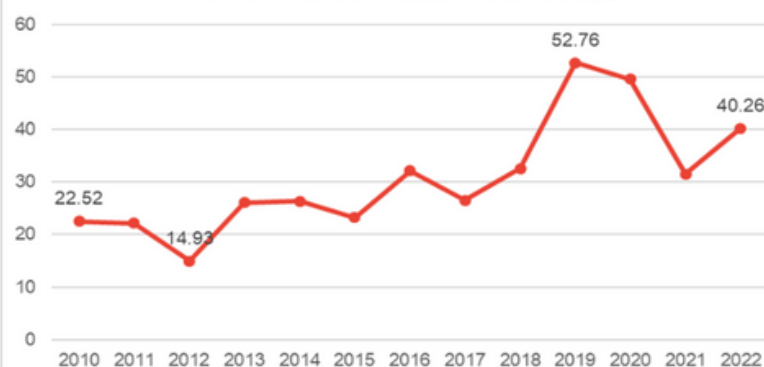
**Índice de Gobernanza, Participación e Instituciones.**  
Herveo, Tolima.

Fuente: Observatorio del Sistema de Ciudades, DNP.



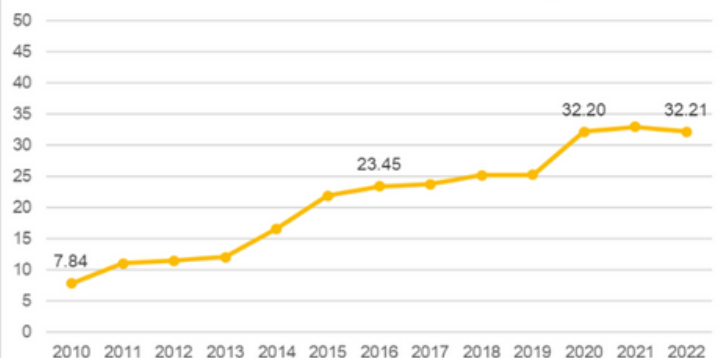
**Índice de Equidad e Inclusión Social.**  
Herveo, Tolima.

Fuente: Observatorio del Sistema de Ciudades, DNP.



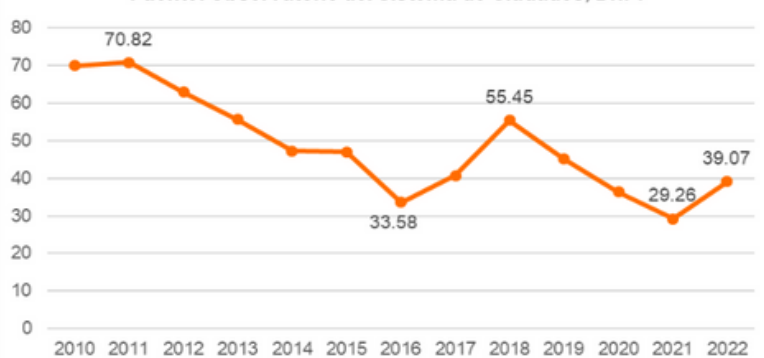
**Índice de Ciencia, Tecnología e Innovación.**  
Herveo, Tolima.

Fuente: Observatorio del Sistema de Ciudades, DNP.



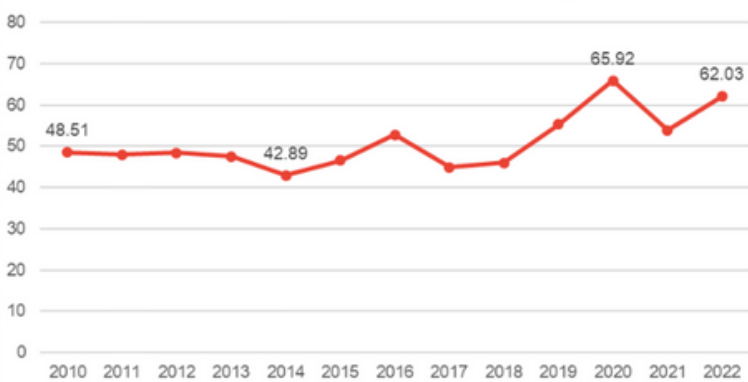
**Índice de Seguridad.**  
Herveo, Tolima.

Fuente: Observatorio del Sistema de Ciudades, DNP.



**Índice de Sostenibilidad.**  
Herveo, Tolima.

Fuente: Observatorio del Sistema de Ciudades, DNP.



Fuente: Observatorio del sistema de ciudades, 2024.

**Autores:**

**Instituto de Desarrollo Regional**

**Jaime Eduardo Reyes Martínez**  
*Director*

**Sandra Milena Alba Sanabria**  
*Asistente Técnico*

**Laura Sofía Gálvez Mejía**  
*Estudiante de Economía - Programa Paz y Región*

**Juan David Bocanegra Cofles**  
*Estudiante de Derecho - Programa Paz y Región*

Mayo de 2024



Instituto de  
Desarrollo  
Regional

