

Ficha de caracterización.

Municipio de Falan, Tolima. (2024).



Instituto de
Desarrollo
Regional

Universidad
de Ibagué
Comprometidos con el desarrollo regional

Instituto de Desarrollo Regional - Universidad de Ibagué.

1) Características generales

Código DANE: 73270.

Límites:

- **Norte:** Municipio de Mariquita.
- **Sur:** Municipio de Armero Guayabal.
- **Occidente:** Municipios de Casabianca, Palocabildo y Fresno.
- **Oriente:** Municipio de Armero Guayabal.

Fuente: Gobernación del Tolima

Superficie: 188 Km² (TerriData).

División administrativa:

- Área urbana: 13 barrios.
- Área rural: 35 veredas y 1 corregimiento.



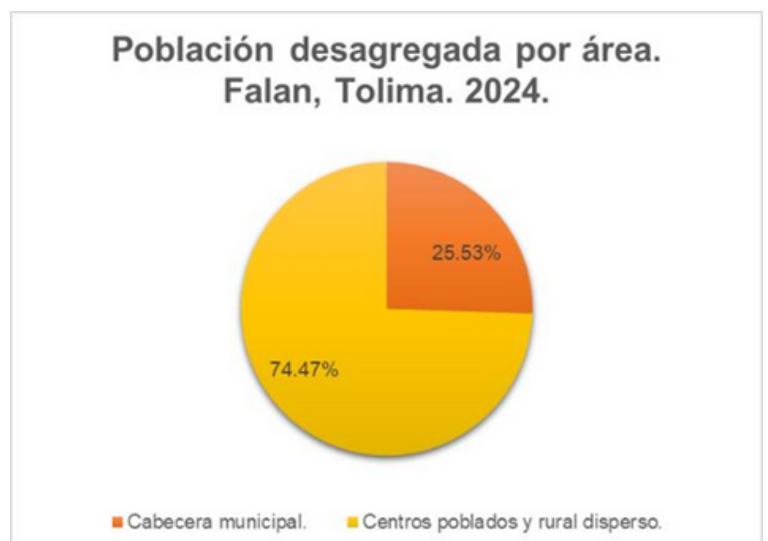
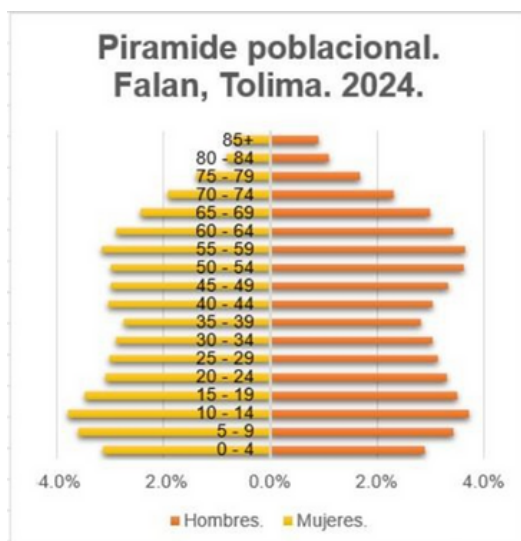
Tomado de: Wikipedia. 2024.

Población: en la base de datos de demografía y población del DANE con actualización pos covid se registra una población total de 7.955 personas para el año 2024.

El municipio de Falan fue fundado el 3 de septiembre de 1749 y erigido como municipio el 2 de mayo de 1930. Es un municipio en donde existían asentamientos indígenas antes de la época de la conquista. Gracias a la riqueza que existía en el territorio de oro y plata, hubo gran presencia de españoles. El caserío tenía por nombre Santana de Lajas. Su economía se basa principalmente en el sector primario y el cultivo de aguacate, cacao, café, maíz y plátano. Posee clima tropical y tiene una altura de 983 m.s.n.m. Tiene diversidad de festividades y atractivos turísticos para ocupar el tiempo libre.

Fuente: Gobernación del Tolima.

2) Demografía y población.

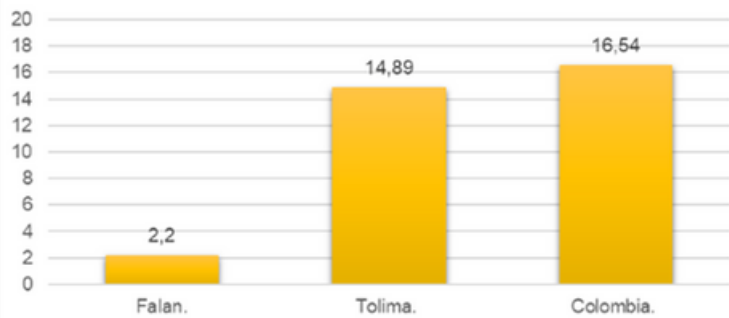


Fuente: Fuente: DANE - Proyecciones de población por área, sexo y edad. Post covid. Periodo 2020 - 2035.

3) Vivienda y acceso a servicios públicos.

Penetración de banda ancha. Falan, Tolima.

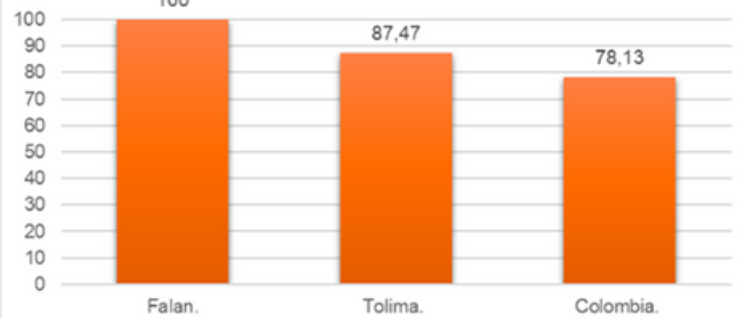
Fuente: TerriData, datos MinTIC 2021.



Fuente: TerriData, datos MinTic. 2024.

Cobertura de energía eléctrica rural. Falan, Tolima.

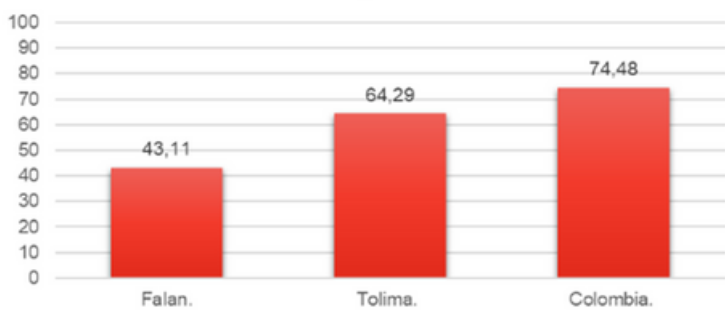
Fuente: TerriData, datos UPME 2021.



Fuente: TerriData, datos UPME. 2024.

Cobertura de acueducto (REC). Falan, Tolima.

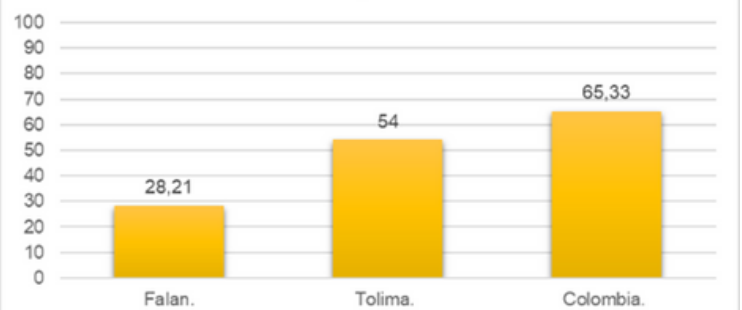
Fuente: TerriData, datos SSPD 2022.



Fuente: TerriData, datos SSPD. 2024

Cobertura de alcantarillado (REC). Falan, Tolima.

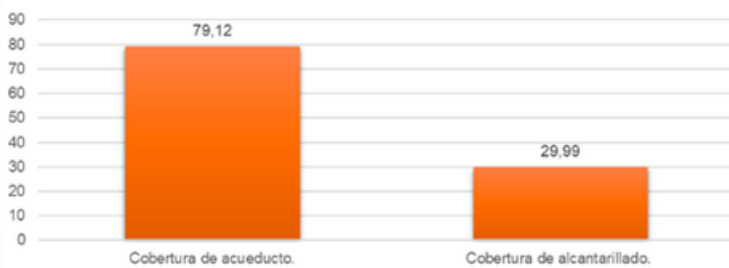
Fuente: TerriData, datos SSPD 2022.



Fuente: TerriData, datos SSPD. 2024

Cobertura de acueducto y alcantarillado (CENSO). Falan, Tolima.

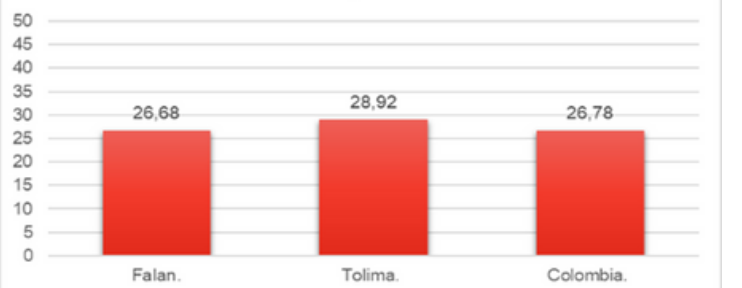
Fuente: TerriData, datos DANE 2018.



Fuente: TerriData, datos Censo DANE. 2024

Déficit cualitativo de vivienda. Falan, Tolima.

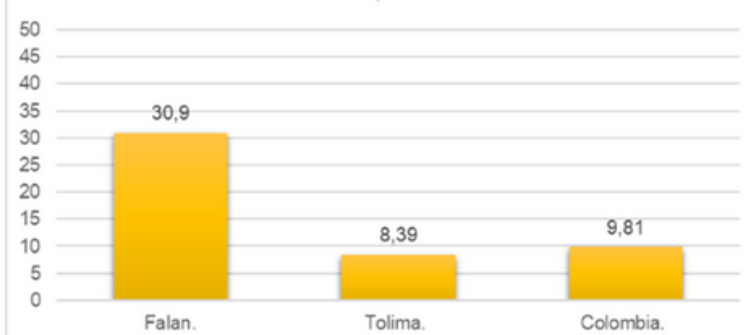
Fuente: TerriData, datos DANE 2018.



Fuente: TerriData, datos DANE. 2024

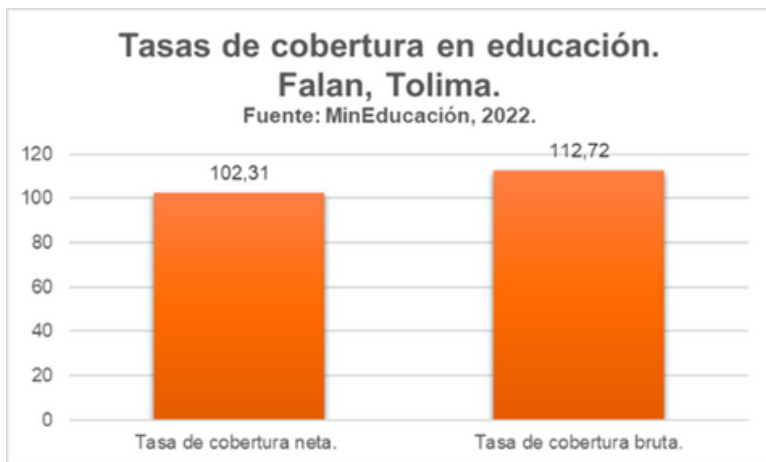
Déficit cuantitativo de vivienda. Falan, Tolima.

Fuente: TerriData, datos DANE 2018.

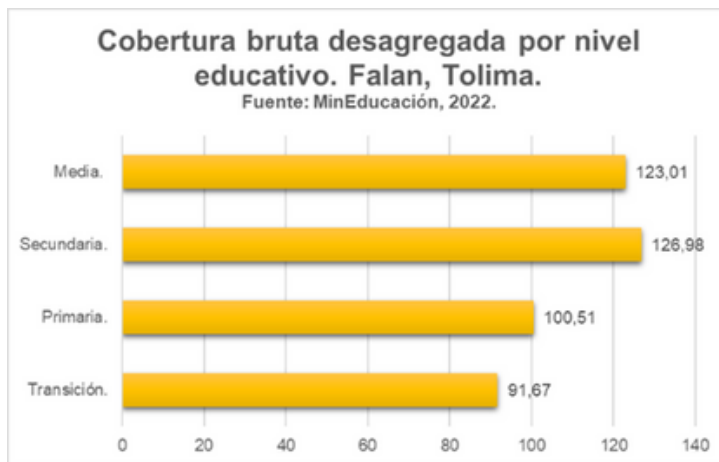


Fuente: TerriData, datos DANE. 2024

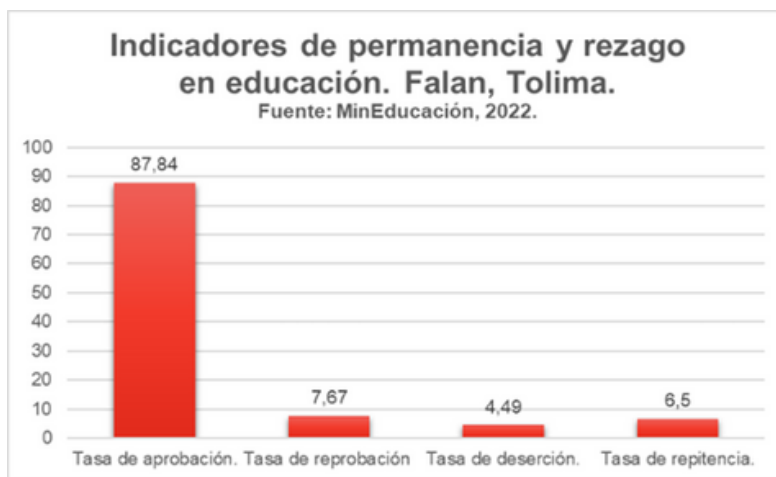
4) Educación.



Fuente: MinEducación. 2024

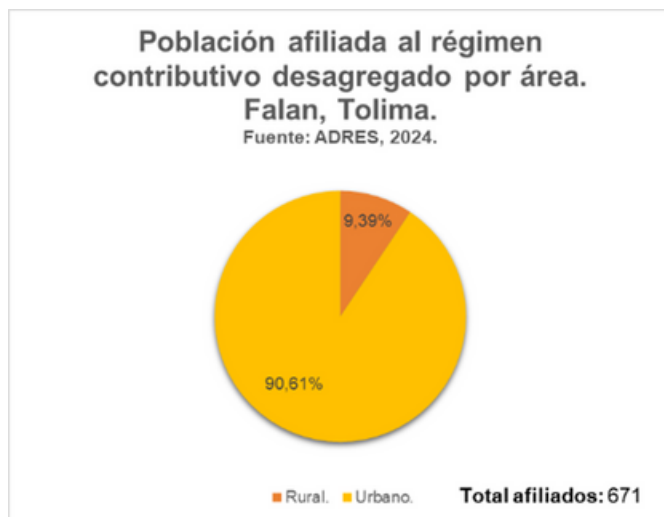
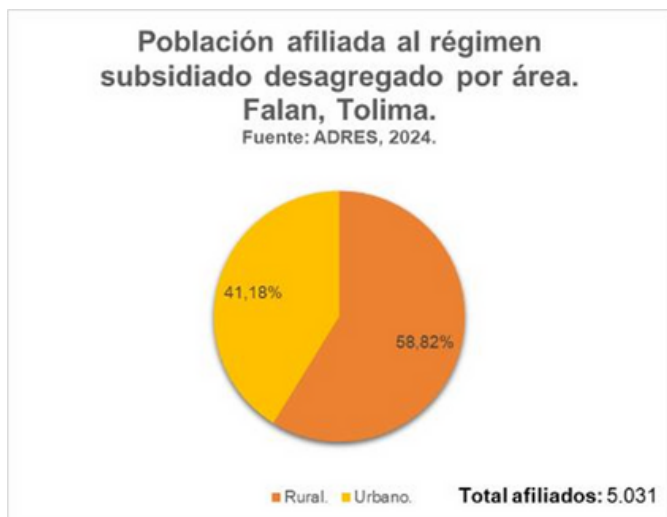


Fuente: MinEducación. 2024



Fuente: MinEducación. 2024

5) Salud.



Fuente: ADRES. 2024

6) Cultura.

Infraestructura y servicios culturales, 2022:

Variable.	Dato.
Infraestructuras de uso cultural.	5
Existencia del consejo de cultura mediante acto administrativo.	Sí
Número de estímulos, incentivos y proyectos culturales apoyados a través de convocatorias públicas.	4

Fuente: TerriData, datos MinCultura 2024.

7) Turismo.

Descriptivas de turismo, 2021:

Variable:	Dato Numérico:
Establecimientos de alojamiento turístico con registro en RNT	2

Fuente: TerriData, datos MinCit 2024.

8) Finanzas públicas.

Falan. Operaciones efectivas de caja, 2022:

Millones de pesos corrientes.	
Rubro:	Total:
1. Ingresos.	\$12.452
1.1. Corrientes.	\$1.978
1.1.1. Tributarios.	\$645
1.1.2. No tributarios.	\$107
1.1.3. Transferencias.	\$1.226
2. Gastos.	\$16.600
2.2 Corrientes.	\$1.806
2.2.1. Funcionamiento.	\$1.790
2.2.2. Deuda Pública.	\$16
3. Déficit/Superávit total.	-\$4.148
4. Déficit/Superávit corriente.	\$172
5. Ingresos de capital.	\$10.474
6. Gastos de capital.	\$14.795
7. Financiamiento total.	\$4.148
7.1. Crédito interno y externo.	-\$175

Fuente: TerriData, información del FUT 2024.

Falan. Inversión por sectores, 2020:

Sector:	Porcentaje:
Educación.	3%
Salud.	71%
Agua potable y saneamiento básico (sin incluir VIS).	7%
Deporte y recreación.	0%
Cultura.	1%
Servicios públicos diferentes a acueducto, alcantarillado y aseo.	0%
Vivienda.	0%
Agropecuaria.	1%
Transporte.	4%
Prevención y atención de desastres.	1%
Promoción del desarrollo.	1%
Atención a grupos vulnerables.	1%
Equipamiento.	1%
Desarrollo comunitario.	0%
Fortalecimiento institucional.	6%
Justicia y seguridad.	2%
Gastos específicos de regalías y compensaciones.	0%

Fuente: TerriData, 2024.

Desempeño municipal y fiscal: Para el año 2021 el municipio de Falan tuvo un desempeño municipal de 50,14 puntos y un desempeño fiscal de 48,37 puntos frente a un 69,46 departamental, para el mismo año (TerriData).

Falan. Sistema general de participaciones, 2023:

Concepto:	Valor Girado:
Alimentación escolar.	\$56.512.365,00
Propósito general.	\$2.870.656.891,00

Fuente: MinHacienda, consulta de pagos 2024.

9) Economía.

Valor agregado municipal: para el año 2021 el porcentaje del valor agregado municipal de Falan fue de 0,5 (TerriData).

Falan. Principales cultivos transitorios, 2021:

Cultivo.	Producción (t).	Rendimiento (t/ha).
Plátano.	13.910,00	10
Yuca.	570,00	12,67

Fuente: TerriData, datos de UPRA 2024.

Falan. Principales cultivos permanentes, 2021:

Cultivo.	Producción (t).	Rendimiento (t/ha).
Caña panelera.	9.440,00	8
Aguacate.	3.968,63	8,03
Café.	935,41	1

Fuente: TerriData, datos de UPRA 2024.

10) Ordenamiento territorial.

Falan. Catastro, 2023:

Área.	Estado:
Catastro Urbano.	Desactualizado.
Catastro Rural.	Desactualizado.

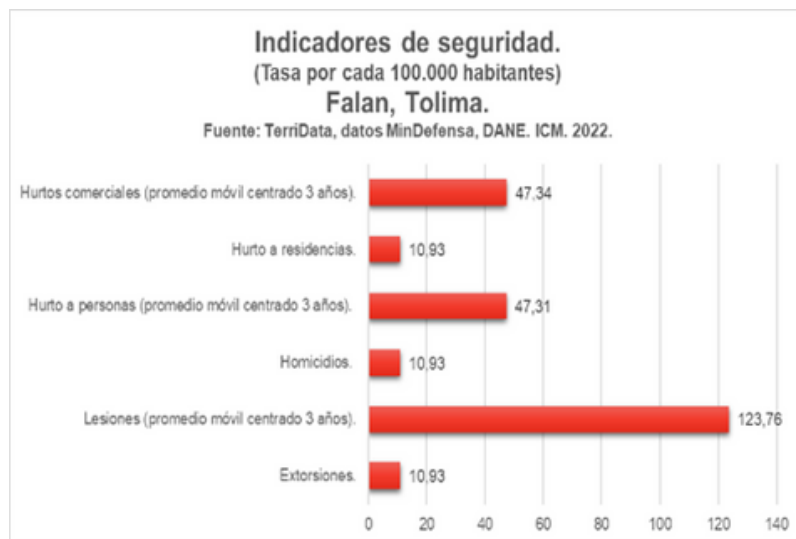
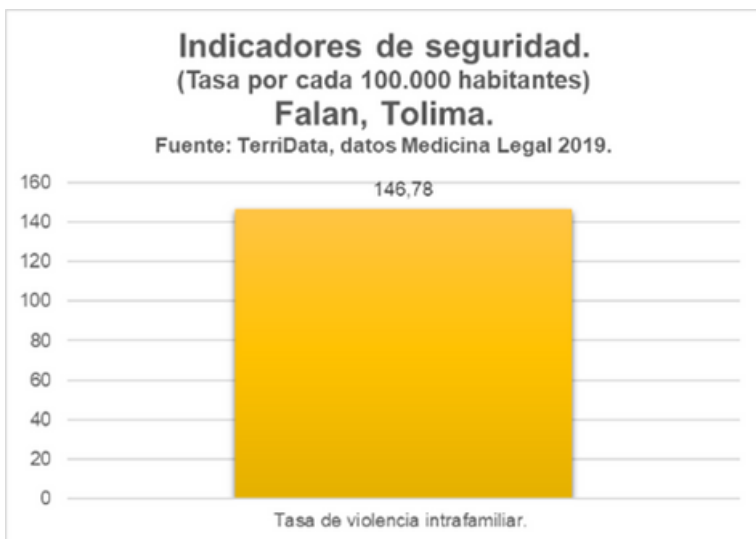
Fuente: TerriData, datos MinVivienda 2024.

Falan. Plan de ordenamiento territorial, 2023:

Estado del Plan de Ordenamiento Territorial:
Desactualizado.

Fuente: TerriData, datos MinVivienda 2024.

11) Seguridad y convivencia ciudadana.



Fuente: TerriData, MinDefensa, Medicina Legal, DANE, ICM. 2024.

12) Objetivo de desarrollo sostenible.

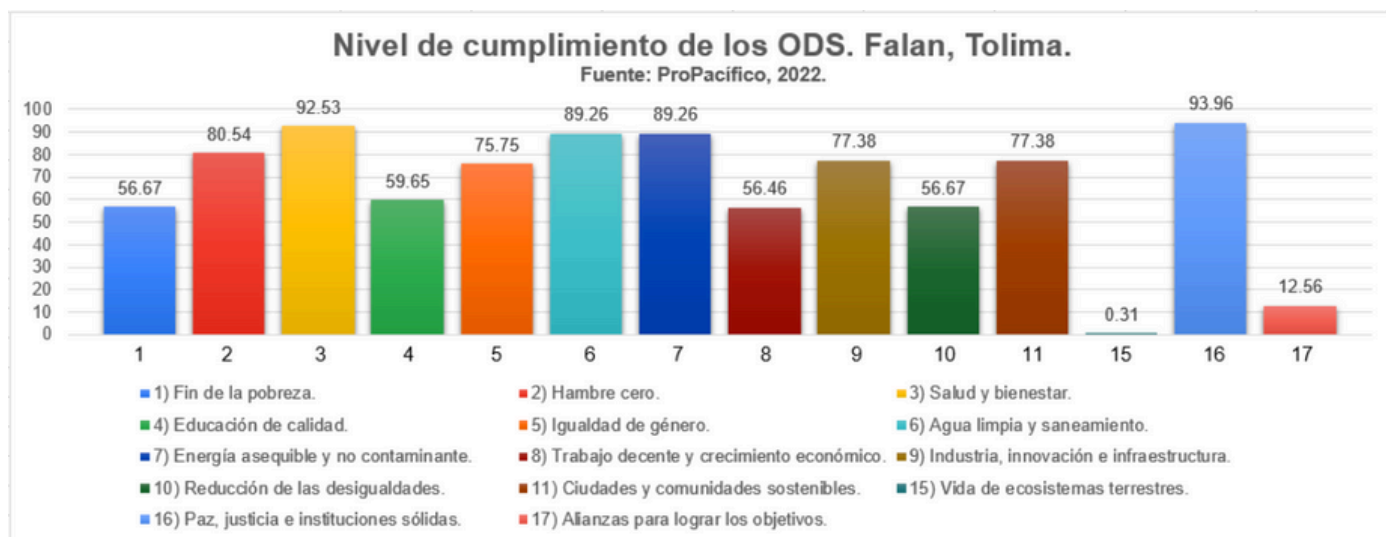
Falan. índice de Desarrollo Sostenible Municipal, 2022:

El municipio de Falan ocupó la posición 500 a nivel nacional.

Dato numérico:	Desempeño:
63,19	Medio.

Fuente: Propácifico, 2024.

Falan. Nivel de cumplimiento de los ODS, 2022:

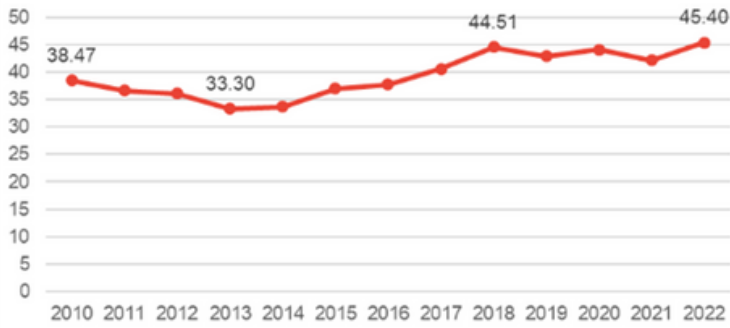


Fuente: Propácifico, 2024.

13) Modernidad Municipal (ICM).

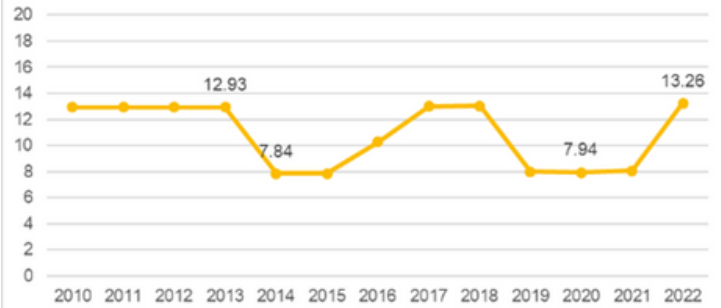
Índice de modernidad municipal. ICM. Falan, Tolima.

Fuente: Observatorio del Sistema de Ciudades, DNP.



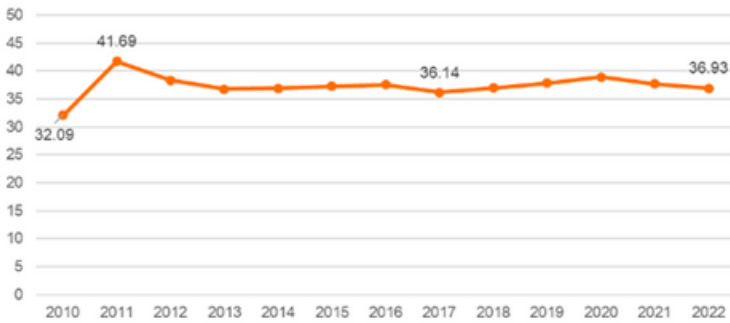
Índice de Productividad, Competitividad y Complementariedad. Falan, Tolima.

Fuente: Observatorio del Sistema de Ciudades, DNP.



Índice de Gobernanza, Participación e Instituciones. Falan, Tolima.

Fuente: Observatorio del Sistema de Ciudades, DNP.



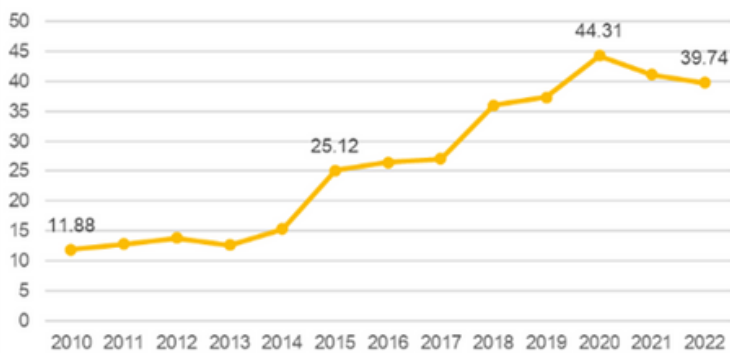
Índice de Equidad e Inclusión Social. Falan, Tolima.

Fuente: Observatorio del Sistema de Ciudades, DNP.



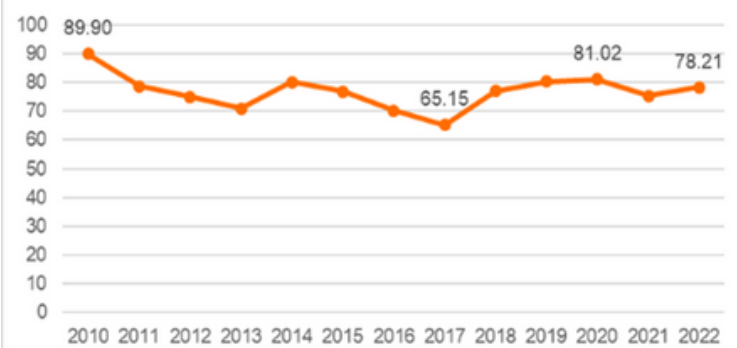
Índice de Ciencia, Tecnología e Innovación. Falan, Tolima.

Fuente: Observatorio del Sistema de Ciudades, DNP.



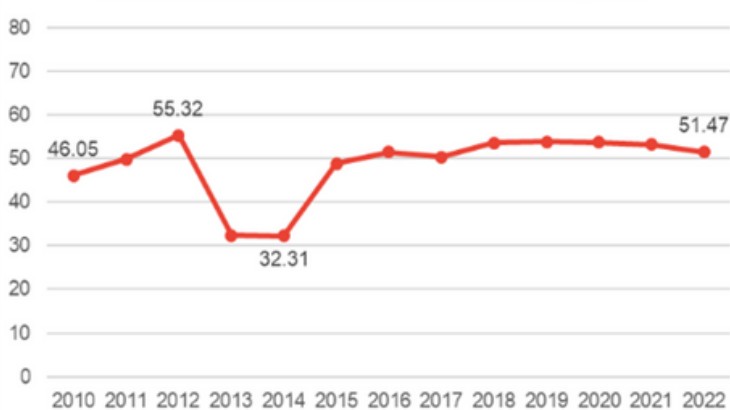
Índice de Seguridad. Falan, Tolima.

Fuente: Observatorio del Sistema de Ciudades, DNP.



Índice de Sostenibilidad. Falan, Tolima.

Fuente: Observatorio del Sistema de Ciudades, DNP.



Fuente: Observatorio del sistema de ciudades, 2024.

Autores:

Instituto de Desarrollo Regional

Jaime Eduardo Reyes Martínez
Director

Sandra Milena Alba Sanabria
Asistente Técnico

Laura Sofía Gálvez Mejía
Estudiante de Economía - Programa Paz y Región

Juan David Bocanegra Cofles
Estudiante de Derecho - Programa Paz y Región

Mayo de 2024