

# Ficha de caracterización.

## Municipio del Espinal, Tolima. (2024).



Instituto de Desarrollo Regional



Instituto de Desarrollo Regional - Universidad de Ibagué.

### 1) Características generales

**Código DANE:** 73268

**Límites:**

- **Norte:** Municipios de Coello y Flandes.
- **Oriente:** Municipio de Suárez.
- **Occidente:** Municipios de Guamo y San Luis.
- **Sur:** Municipio de Guamo.

**Fuente:** Gobernación del Tolima.

**Superficie:** 231 Km<sup>2</sup> (TerriData).

**División Administrativa:**

- **Área urbana:** 42 barrios.
- **Área rural:** 27 veredas.



Tomado de: Wikipedia. 2024.

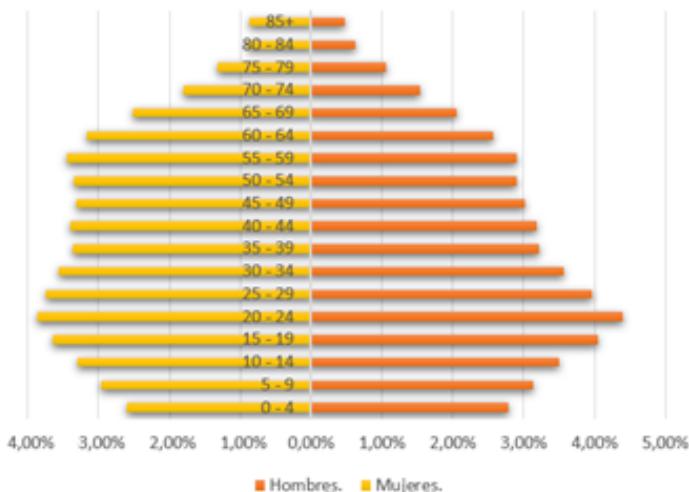
**Población:** En la base de datos de demografía y población del DANE con actualización pos covid se registra una población total de 75.257 personas para el año 2024. (TerriData).

El municipio del Espinal fue fundado el 18 de septiembre de 1754 por Antonio Vásquez Forero y Juan Manuel Moya, propietarios de la Hacienda Llano Grande. Asimismo, es el segundo municipio más poblado del departamento del Tolima y conocido como la capital arrocera del centro del país.

**Fuente:** Gobernación del Tolima.

### 2) Demografía y población.

Pirámide poblacional.  
Espinal, Tolima. 2024.



Población desagregada por área.  
Espinal, Tolima. 2024.



**Fuente:** Fuente: DANE - Proyecciones de población por área, sexo y edad. Post covid. Periodo 2020 - 2035.

### 3) Vivienda y acceso a servicios públicos.

#### Penetración de banda ancha. Espinal, Tolima.

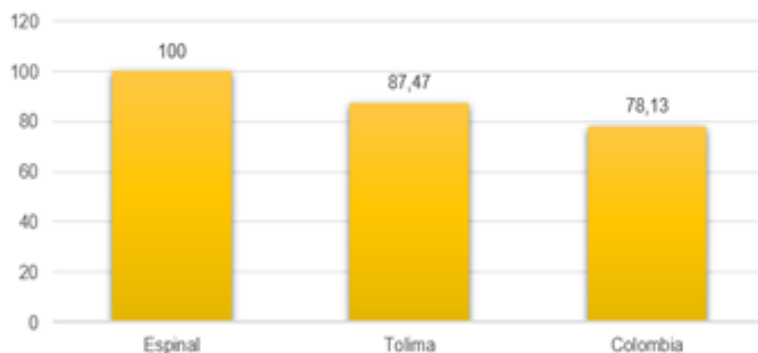
Fuente: TerriData, datos Min TIC. 2021



Fuente: TerriData, datos MinTic. 2024.

#### Cobertura de energía eléctrica rural. Espinal, Tolima.

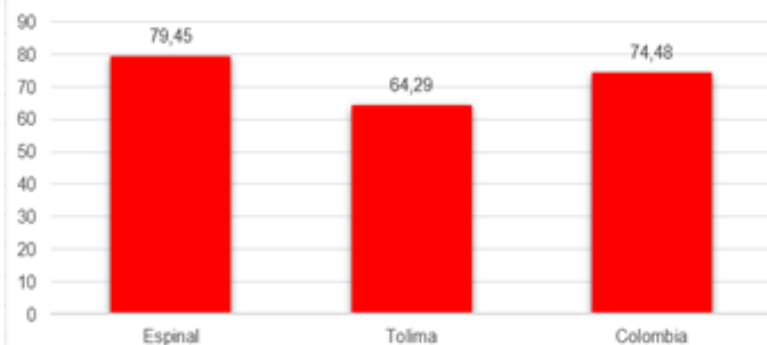
Fuente: TerriData, datos UPME. 2021



Fuente: TerriData, datos UPME. 2024.

#### Cobertura de acueducto (REC). Espinal, Tolima.

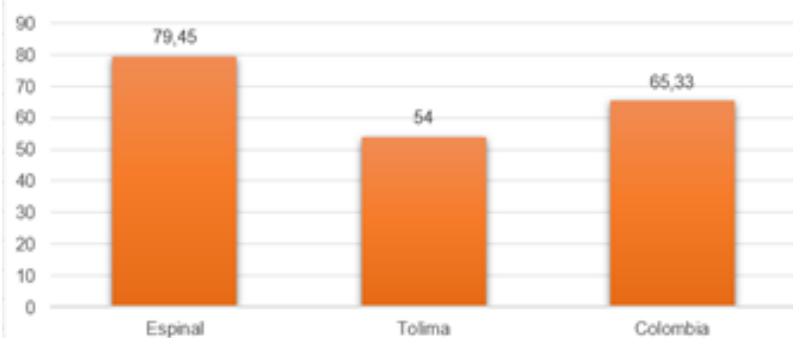
Fuente: TerriData, datos SSPD. 2022.



Fuente: TerriData, datos SSPD. 2024

#### Cobertura de alcantarillado (REC). Espinal, Tolima.

Fuente: TerriData, datos SSPD. 2022.



Fuente: TerriData, datos SSPD. 2024

#### Cobertura de acueducto y alcantarillado (Censo). Espinal, Tolima.

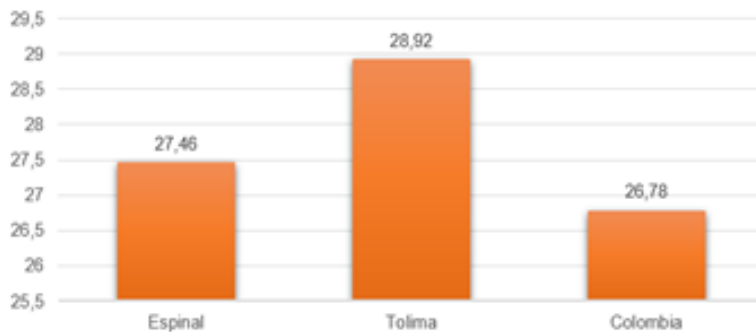
Fuente: TerriData, datos Censo DANE 2018.



Fuente: TerriData, datos Censo DANE. 2024

#### Déficit cualitativo de vivienda. Espinal, Tolima.

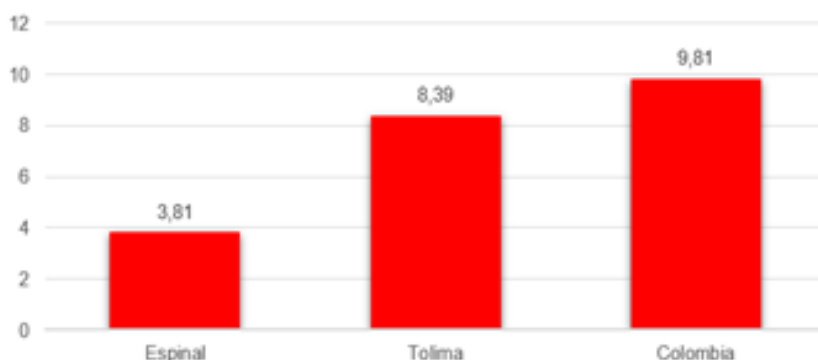
Fuente: TerriData, datos DANE. 2018.



Fuente: TerriData, datos DANE. 2024

#### Déficit cuantitativo de vivienda. Espinal, Tolima.

Fuente: TerriData, datos DANE. 2018.



Fuente: TerriData, datos DANE. 2024

## 4) Educación.

### Tasas de cobertura en educación. Espinal, Tolima.

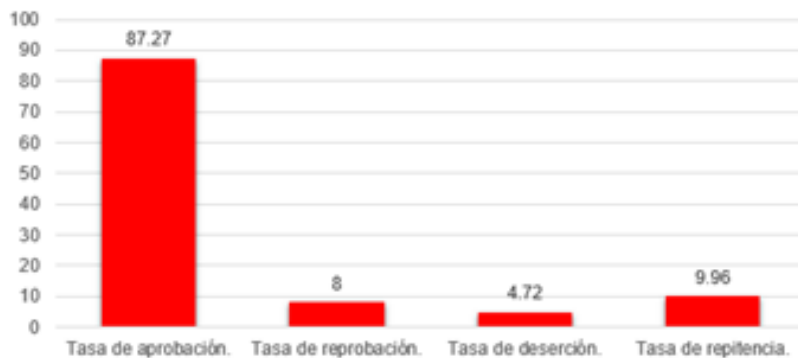
Fuente: MinEducación, 2022.



Fuente: MinEducación. 2024

### Indicadores de permanencia y rezago en educación. Espinal, Tolima.

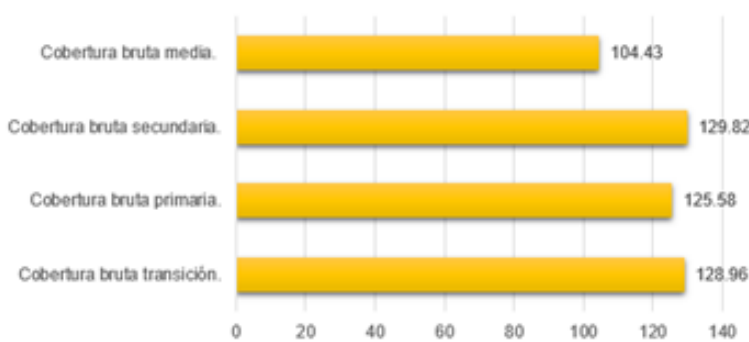
Fuente: MinEducación, 2022.



Fuente: MinEducación. 2024

### Cobertura bruta desagregada por nivel educativo. Espinal, Tolima.

Fuente: MinEducación, 2022.

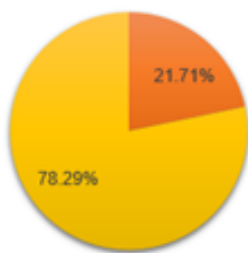


Fuente: MinEducación. 2024

## 5) Salud.

### Población afiliada al régimen subsidiado desagregado por área. Espinal, Tolima.

Fuente: ADRES, 2024.



■ Rural ■ Urbano

Total afiliados: 47.388

### Población afiliada al régimen contributivo desagregado por área. Espinal, Tolima.

Fuente: ADRES, 2024.



■ Rural ■ Urbano

Total afiliados: 30.341

Fuente: ADRES. 2024

## 6) Cultura.

## 7) Turismo.

### Espinal. Infraestructura y servicios culturales, 2022:

Variable.	Dato.	Año:
Infraestructuras de uso cultural.	8	2022
Existencia del consejo de cultura mediante acto administrativo.	Sí	2022
Número de estímulos, incentivos y proyectos culturales apoyados a través de convocatorias públicas.	27	2022

Fuente: TerriData, datos MinCultura 2024.

### Espinal. Descriptivas de turismo, 2021:

	Dato Numérico:
Establecimientos de alojamiento turístico con registro en RNT	35

Fuente: TerriData, datos MinCit 2024.



## 8) Finanzas públicas.

### Espinal. Operaciones efectivas de caja, 2022:

Millones de pesos corrientes.	
Rubro:	Total:
1. Ingresos.	\$113,379
1.1. Corrientes.	\$43,834
1.1.1. Tributarios.	\$38,551
1.1.2. No tributarios.	\$2,731
1.1.3. Transferencias.	\$2,553
2 Gastos.	\$123,192
2.2 Corrientes.	\$19,733
2.2.1. Funcionamiento.	\$18,800
2.2.2. Deuda Pública.	\$933
3. Déficit/Superávit total.	-\$9,813
4. Déficit/Superávit corriente.	\$24,101
5. Ingresos de capital.	\$69,545
6. Gastos de capital.	\$103,458
7. Financiamiento total.	\$9,813
7.1. Crédito interno y externo.	\$0

Fuente: TerriData, información del FUT 2024.

Desempeño municipal y fiscal: Para el año 2021 el municipio del Espinal tuvo un desempeño municipal de 51,94 y un desempeño fiscal de 61,35 frente a un 69,46 departamental, para el mismo año (TerriData).

### Espinal. Sistema general de participaciones, 2023:

Concepto:	Valor Girado:
Alimentación escolar.	\$196,687,521.00
Asignación ribereños	\$154,587,791.00
Propósito general.	\$3,603,150,745.00

Fuente: MinHacienda, consulta de pagos 2024.

### Espinal. Inversión por sectores, 2020:

Sector:	Porcentaje:
Educación.	5%
Salud.	80%
Agua potable y saneamiento básico (sin incluir	4%
Deporte y recreación.	1%
Cultura.	0%
Servicios públicos diferentes a acueducto, alca	0%
Vivienda.	0%
Agropecuario.	0%
Transporte.	1%
Prevención y atención de desastres.	3%
Promoción del desarrollo.	1%
Atención a grupos vulnerables.	1%
Equipamiento.	1%
Desarrollo comunitario.	0%
Fortalecimiento institucional.	3%
Justicia y seguridad.	0%
Gastos específicos de regalías y compensacio	0%

Fuente: TerriData, 2024.

## 9) Economía.

**Valor agregado municipal:** para el año 2021 el porcentaje del valor agregado municipal fue de 8,81 (TerriData).

### Espinal. Principales cultivos transitorios, 2021:

Cultivo.	Producción (t).	Rendimiento (t/h)
Arroz	87,065.00	7.61
Mango	23,069.94	6.18
Sorgo	1,188.00	3
Maiz	44,887.26	3.53

Fuente: TerriData, datos de UPRA 2024.

### Espinal. Principales cultivos permanentes, 2021:

Cultivo.	Producción (t).	Rendimiento (t/h)
Limon	5,200.00	20

Fuente: TerriData, datos de UPRA 2024.

## 10) Ordenamiento territorial.

### Espinal. Catastro, 2023:

Área.	Estado:
Catastro Urbano.	Desactualizado.
Catastro Rural.	Desactualizado.

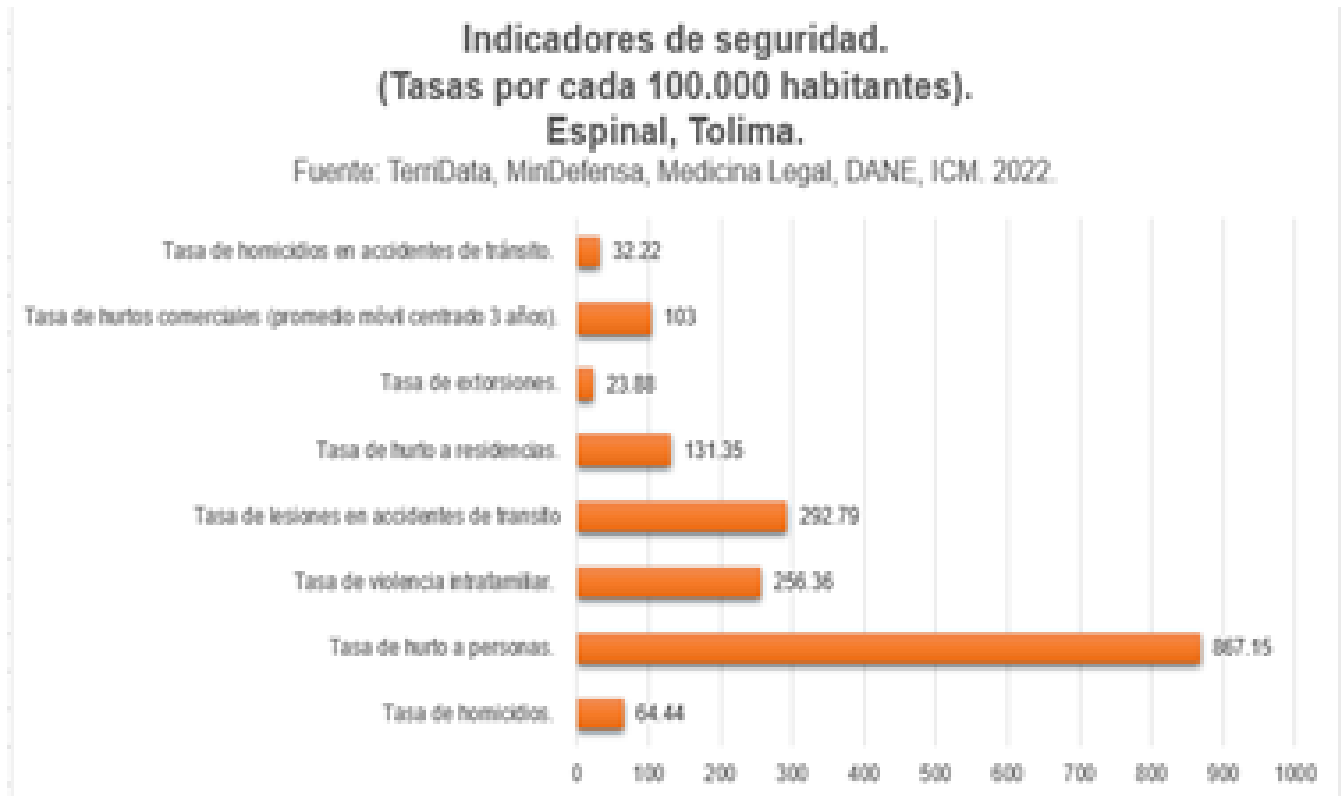
Fuente: TerriData, datos MinVivienda 2024.

### Espinal. Plan de ordenamiento territorial, 2023:

Estado del Plan de Ordenamiento Territorial:
Desactualizado.

Fuente: TerriData, datos MinVivienda 2024.

# 11) Seguridad y convivencia ciudadana.



Fuente: TerriData, MinDefensa, Medicina Legal, DANE, ICM. 2024.

# 12) Objetivo de desarrollo sostenible.

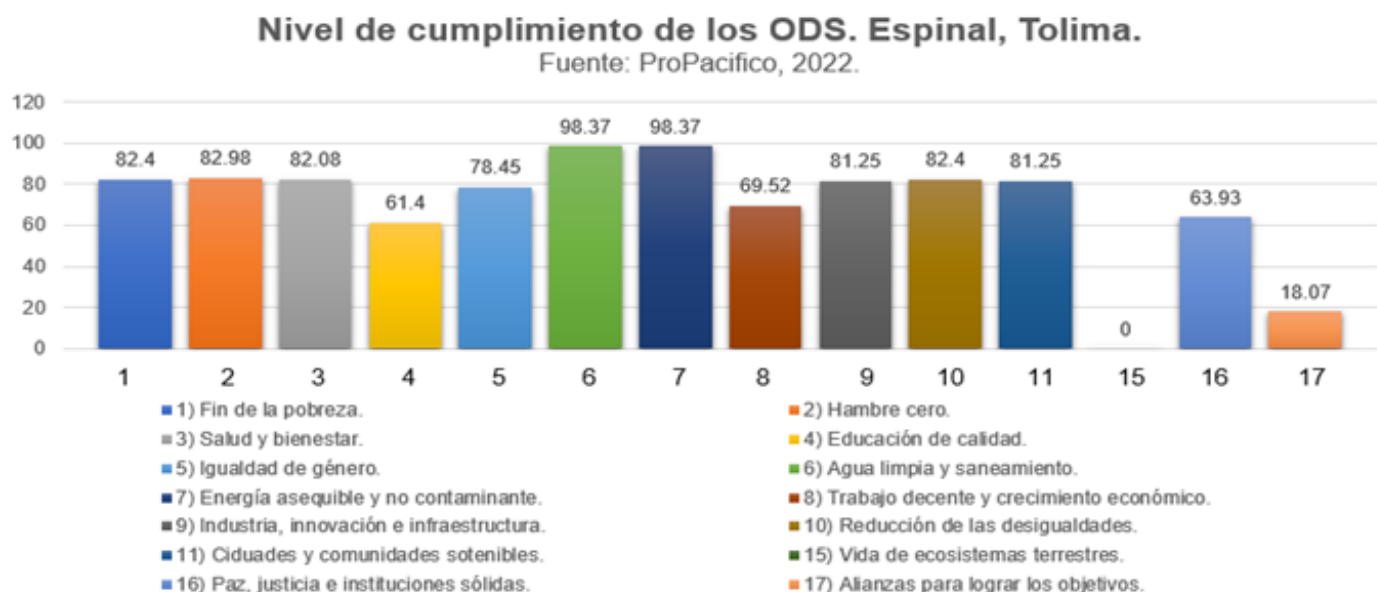
## Espinal. índice de Desarrollo Sostenible Municipal, 2022:

El municipio del Espinal ocupó la posición 339 a nivel nacional.

Dato numérico:	Desempeño:	Año:	Fuente:
65.31	Medio.	2022	ProPacífico.

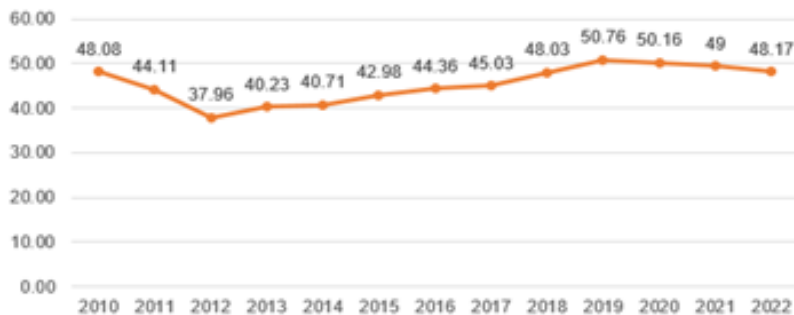
Fuente: Propacífico, 2024.

## Espinal. Nivel de cumplimiento de los ODS, 2022:



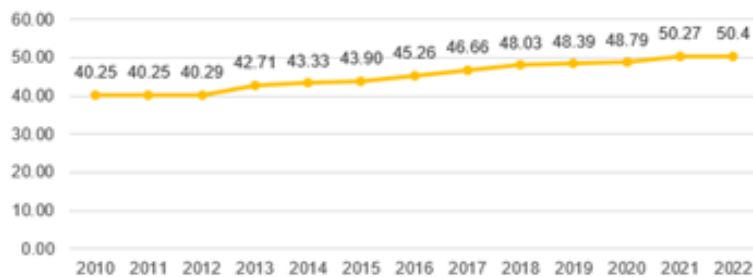
## Índice de modernidad municipal. ICM. Espinal, Tolima.

Fuente: Observatorio del Sistema de Ciudades, DNP.



## Índice de Productividad, Competividad y Complementariedad. Espinal, Tolima.

Fuente: Observatorio del Sistema de Ciudades, DNP.



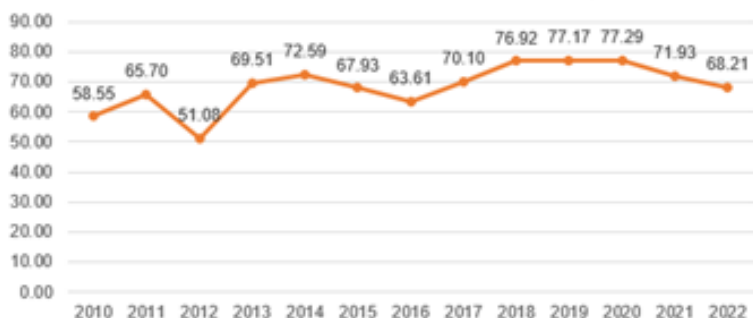
## Índice de Gobernanza, Participación e Instituciones. Espinal, Tolima.

Fuente: Observatorio del Sistema de Ciudades, DNP.



## Índice de Equidad e Inclusión Social. Espinal, Tolima.

Fuente: Observatorio del Sistema de Ciudades, DNP.



## Índice de Ciencia, Tecnología e Innovación. Espinal, Tolima.

Fuente: Observatorio del Sistema de Ciudades, DNP.



## Índice de Seguridad. Espinal, Tolima.

Fuente: Observatorio del Sistema de Ciudades, DNP.



## Índice de Sostenibilidad. Espinal, Tolima.

Fuente: Observatorio del Sistema de Ciudades, DNP.



Fuente: Observatorio del sistema de ciudades, 2024.

**Autores:**  
**Instituto de Desarrollo Regional**

**Jaime Eduardo Reyes Martínez**  
*Director*

**Sandra Milena Alba Sanabria**  
*Asistente Técnico*

**Laura Sofía Gálvez Mejía**  
*Estudiante de Economía - Programa Paz y Región*

**Juan David Bocanegra Cofles**  
*Estudiante de Derecho - Programa Paz y Región*

Mayo de 2024



Instituto de  
Desarrollo  
Regional

