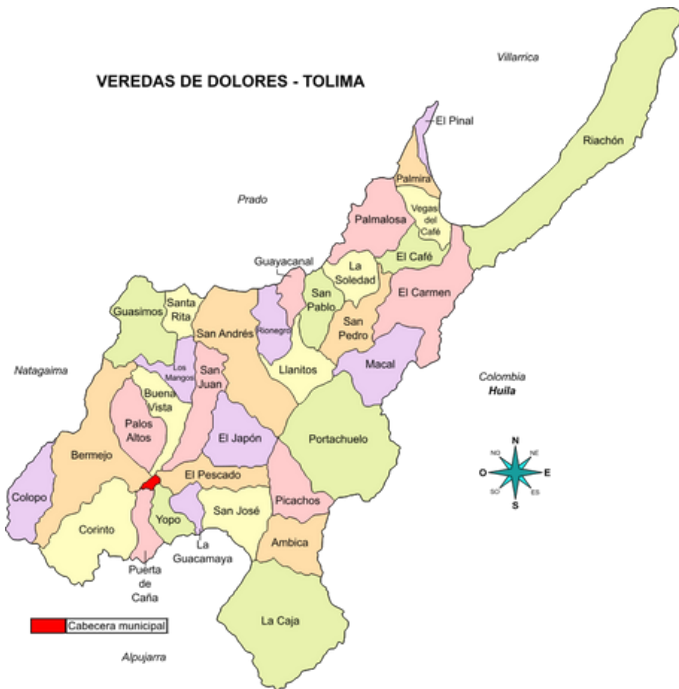


Ficha de caracterización.

Municipio de Dolores, Tolima. (2024).

Instituto de Desarrollo Regional - Universidad de Ibagué.

1) Características generales



Tomado de: Wikipedia. 2024.

Código DANE: 73236.

Límites:

- **Norte:** Municipios de Prado, Villarrica y Purificación.
- **Sur:** Municipio de Alpujarra.
- **Occidente:** Municipios de Prado y Natagaima.
- **Oriente:** Departamento del Huila.

Fuente: Gobernación del Tolima

Superficie: 672 Km² (TerriData).

División administrativa:

- Área urbana: 12 barrios.
- Área rural: 34 veredas y 3 centros poblados.

Población: en la base de datos de demografía y población del DANE con actualización pos covid se registra una población total de 8.648 personas para el año 2024.

El municipio de Dolores fue fundado el 17 de enero de 1700 por los Padres Agustinos, en la región de Dolores descubierto por Gonzalo Jiménez de Quesada en 1537. Dicha región perteneció a los indios Ambicaes de la Tribu de los Coyaimas. En un inicio el poblado tuvo por nombre San Antonio Abad del Páramo de los Dolores. Fue oficialmente erigido como municipio el 1 de enero de 1864. El municipio cuenta con tierras fértiles para el cultivo agrícola, actividades ganaderas e importantes yacimientos de petróleo.

Fuente: Gobernación del Tolima.

2) Demografía y población.



Población desagregada por área.
Dolores, Tolima. 2024.

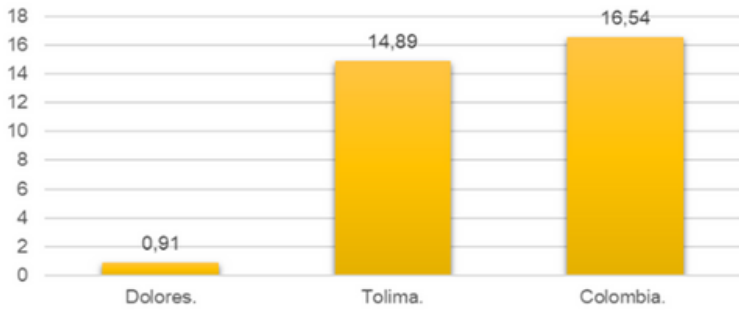


Fuente: Fuente: DANE - Proyecciones de población por área, sexo y edad. Post covid. Periodo 2020 - 2035.

3) Vivienda y acceso a servicios públicos.

Penetración de banda ancha. Dolores, Tolima.

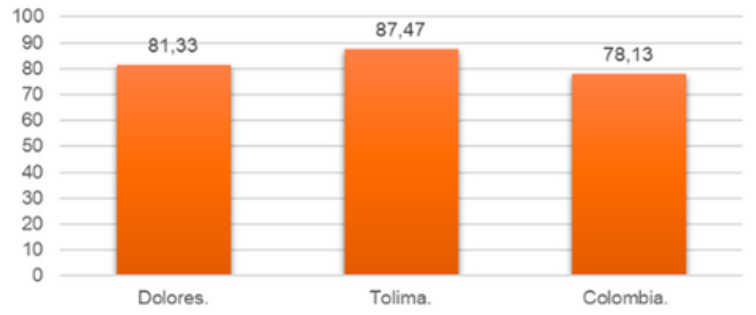
Fuente: TerriData, datos MinTIC. 2021.



Fuente: TerriData, datos MinTic. 2024.

Cobertura de energía eléctrica rural. Dolores, Tolima.

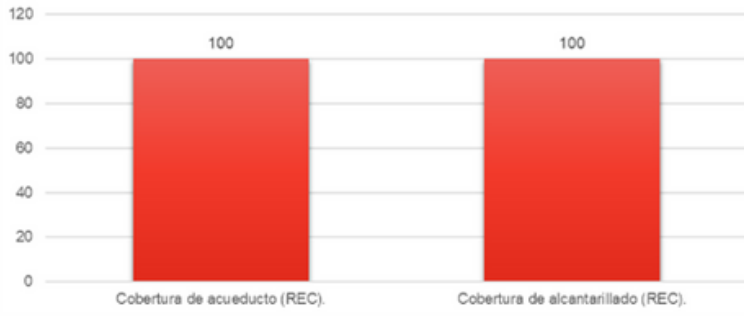
Fuente: TerriData, datos UPME. 2021.



Fuente: TerriData, datos UPME. 2024.

Cobertura de acueducto y alcantarillado (REC). Dolores, Tolima.

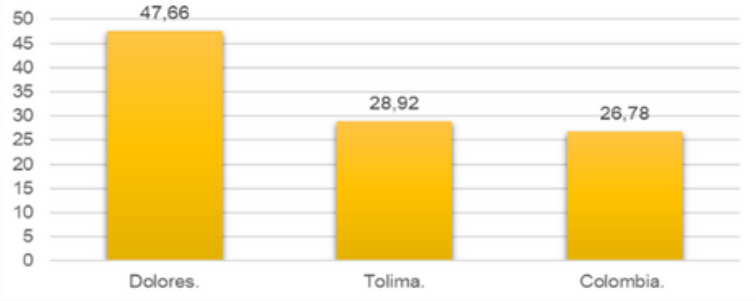
Fuente: TerriData, datos SSPD. 2021.



Fuente: TerriData, datos SSPD. 2024

Déficit cualitativo de vivienda. Dolores, Tolima.

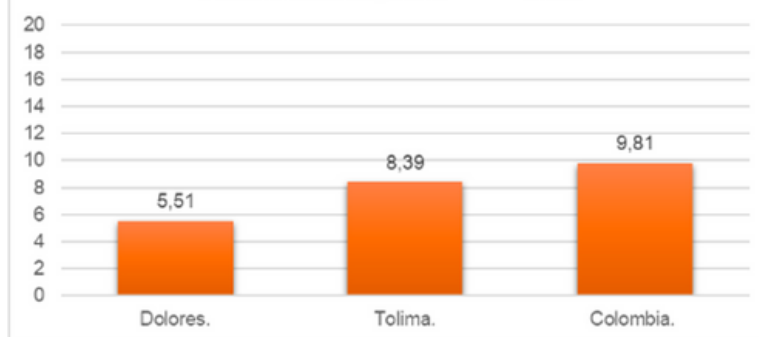
Fuente: TerriData, datos DANE . 2018.



Fuente: TerriData, datos DANE. 2024

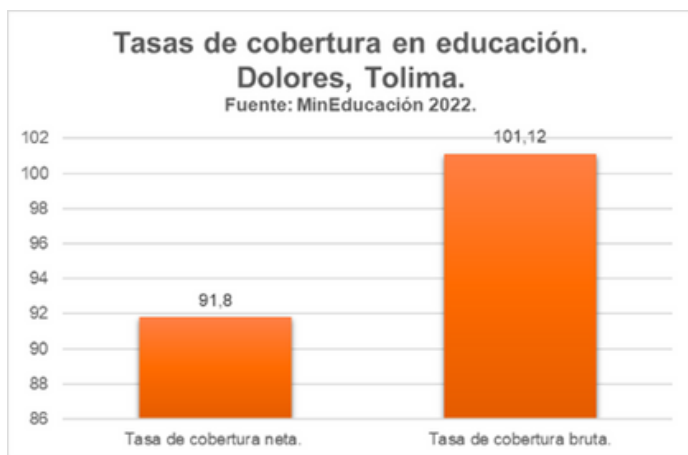
Déficit cuantitativo de vivienda. Dolores, Tolima.

Fuente: TerriData, datos DANE 2018.

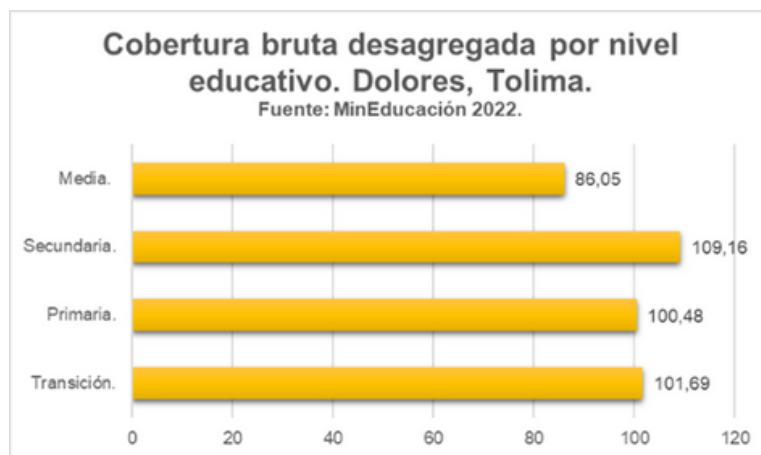


Fuente: TerriData, datos Censo DANE. 2024

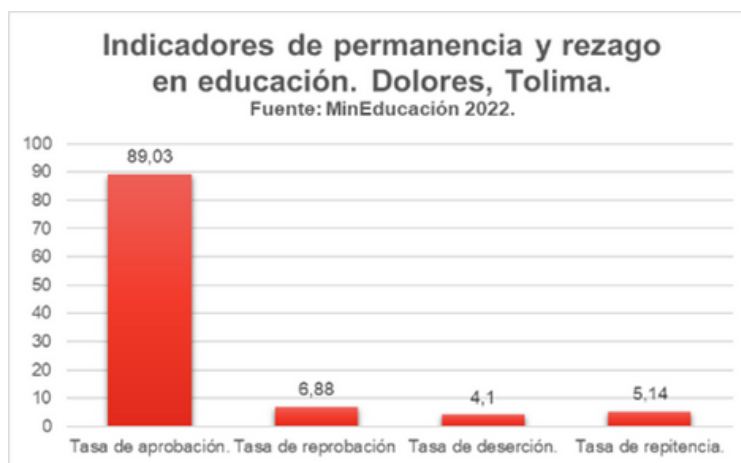
4) Educación.



Fuente: MinEducación. 2024

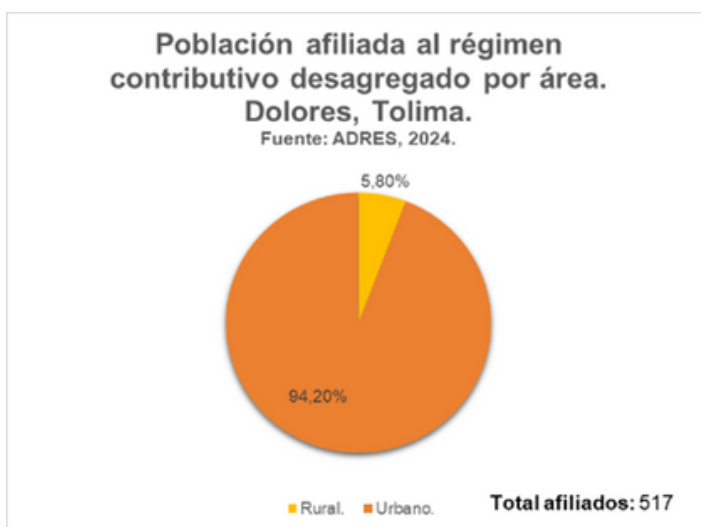


Fuente: MinEducación. 2024



Fuente: MinEducación. 2024

5) Salud.



Fuente: ADRES. 2024

6) Cultura.

Infraestructura y servicios culturales, 2022:

Variable.	Dato.
Infraestructuras de uso cultural.	4
Existencia del consejo de cultura mediante acto administrativo.	Sí.
Número de estímulos, incentivos y proyectos culturales apoyados a través de convocatorias públicas.	1

Fuente: TerriData, datos MinCultura 2024.

7) Finanzas públicas.

Dolores. Operaciones efectivas de caja, 2022:

Millones de pesos corrientes.	
Rubro:	Total:
1. Ingresos.	\$14.386
1.1. Corrientes.	\$2.520
1.1.1. Tributarios.	\$1.196
1.1.2. No tributarios.	\$83
1.1.3. Transferencias.	\$1.240
2. Gastos.	\$16.235
2.2 Corrientes.	\$1.697
2.2.1. Funcionamiento.	\$1.672
2.2.2. Deuda Pública.	\$26
3. Déficit/Superávit total.	-\$1.849
4. Déficit/Superávit corriente.	\$822
5. Ingresos de capital.	\$11.866
6. Gastos de capital.	\$14.537
7. Financiamiento total.	\$1.849
7.1. Crédito interno y externo.	-\$140

Fuente: TerriData, información del FUT 2024.

Dolores. Inversión por sectores, 2020:

Sector:	Porcentaje:
Educación.	3%
Salud.	76%
Agua potable y saneamiento básico (sin incluir VIS).	3%
Deporte y recreación.	0%
Cultura.	1%
Servicios públicos diferentes a acueducto, alcantarillado y aseo.	0%
Vivienda.	1%
Agropecuario.	0%
Transporte.	5%
Prevención y atención de desastres.	1%
Promoción del desarrollo.	0%
Atención a grupos vulnerables.	2%
Equipamiento.	0%
Desarrollo comunitario.	2%
Fortalecimiento institucional.	4%
Justicia y seguridad.	2%
Gastos específicos de regalías y compensaciones.	1%

Fuente: TerriData, 2024.

Desempeño municipal y fiscal: Para el año 2021 el municipio de Dolores tuvo un desempeño municipal de 50,21 puntos y un desempeño fiscal de 38,87 puntos frente a un 69,46 departamental, para el mismo año (TerriData).

Dolores. Sistema general de participaciones, 2023:

Concepto:	Valor Girado:
Alimentación escolar.	\$49.712.489,00
Propósito general.	\$2.896.030.209,00

Fuente: MinHacienda, consulta de pagos 2024.

8) Economía.

Valor agregado municipal: para el año 2021 el porcentaje del valor agregado municipal de Dolores fue de 0,52 (TerriData).

Dolores. Principales cultivos transitorios, 2021:

Cultivo.	Producción (t).	Rendimiento (t/ha).
Banano.	1.544,00	8
Yuca.	1.209,00	6,91
Plátano.	980,00	7

Fuente: TerriData, datos de UPRA 2024.

Dolores. Principales cultivos permanentes, 2021:

Cultivo.	Producción (t).	Rendimiento (t/ha).
Café	2.480,38	1
Caña panelera.	430,00	5

Fuente: TerriData, datos de UPRA 2024.

9) Ordenamiento territorial.

Dolores. Catastro, 2023:

Área.	Estado:
Catastro Urbano.	Desactualizado.
Catastro Rural.	Desactualizado.

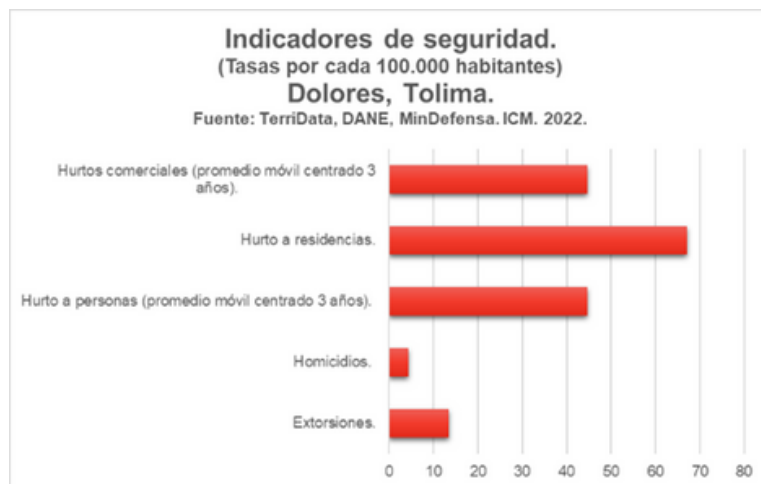
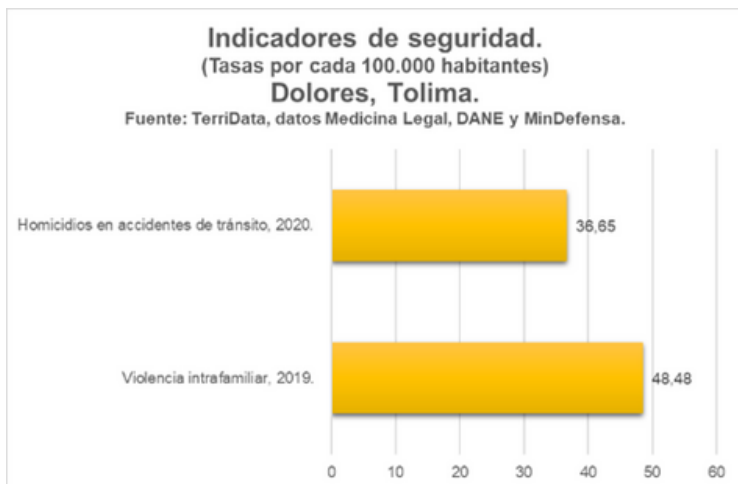
Fuente: TerriData, datos MinVivienda 2024.

Dolores. Plan de ordenamiento territorial, 2023:

Estado del Plan de Ordenamiento Territorial:
Desactualizado.

Fuente: TerriData, datos MinVivienda 2024.

10) Seguridad y convivencia ciudadana.



Fuente: TerriData, MinDefensa, Medicina Legal, DANE, ICM. 2024.

11) Objetivo de desarrollo sostenible.

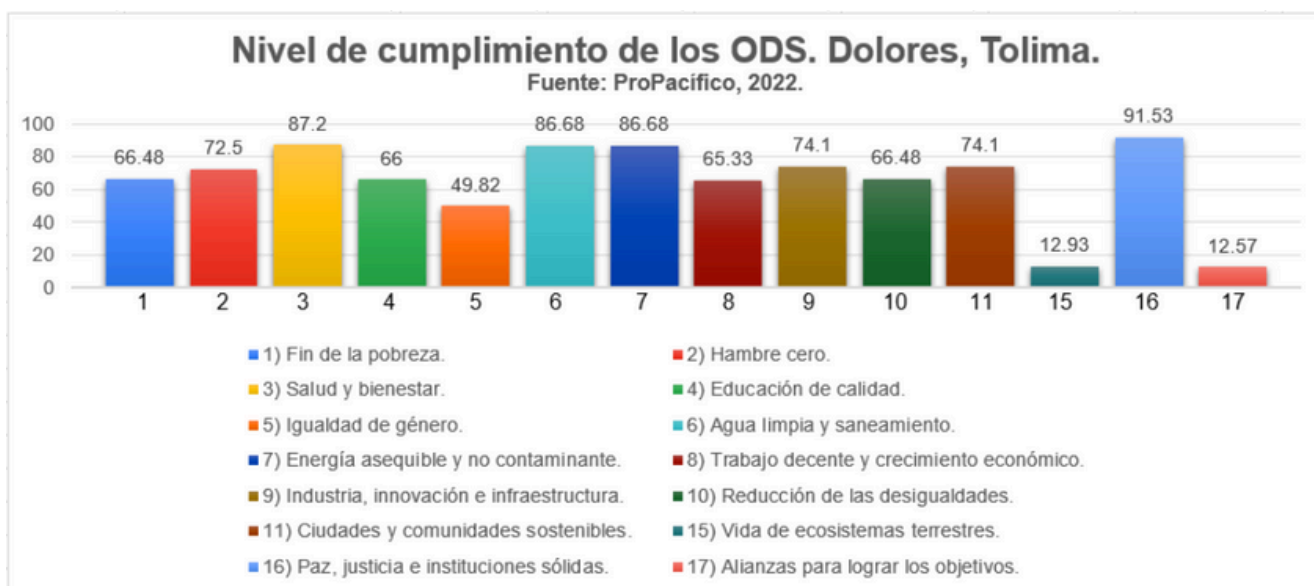
Dolores. índice de Desarrollo Sostenible Municipal, 2022:

El municipio de Dolores ocupó la posición 571 a nivel nacional.

Dato numérico:	Desempeño:
62,28	Medio.

Fuente: Propácifico, 2024.

Dolores. Nivel de cumplimiento de los ODS, 2022:

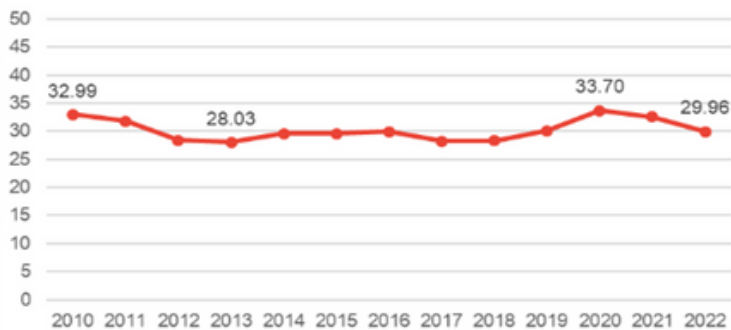


Fuente: Propácifico, 2024.

12) Modernidad Municipal (ICM).

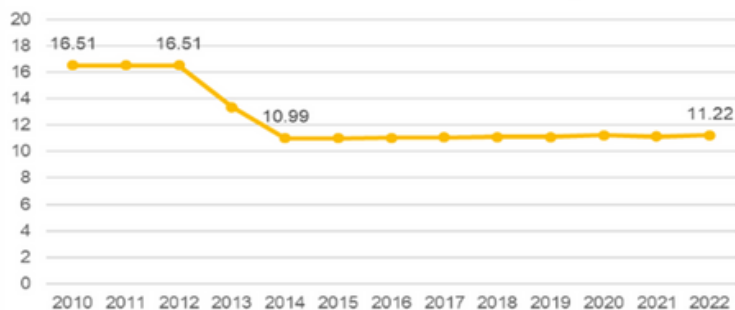
Índice de modernidad municipal. ICM. Dolores, Tolima.

Fuente: Observatorio del Sistema de Ciudades, DNP.



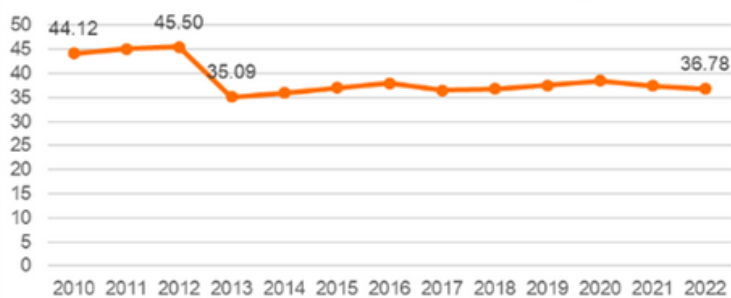
Índice de Productividad, Competitividad y Coplementariedad. Dolores, Tolima.

Fuente: Observatorio del Sistema de Ciudades, DNP.



Índice de Gobernanza, Participación e Instituciones. Dolores, Tolima.

Fuente: Observatorio del Sistema de Ciudades, DNP.



Índice de Equidad e Inclusión Social. Dolores, Tolima.

Fuente: Observatorio del Sistema de Ciudades, DNP.



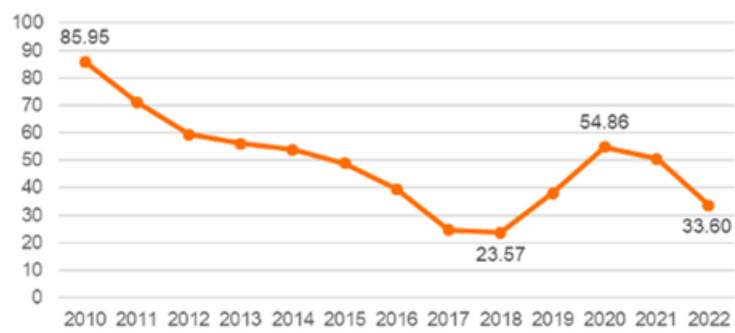
Índice de Ciencia, Tecnología e Investigación. Dolores, Tolima.

Fuente: Observatorio del Sistema de Ciudades, DNP.



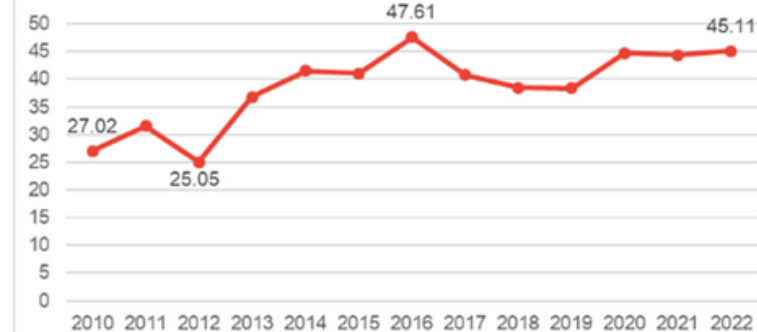
Índice de Seguridad. Dolores, Tolima.

Fuente: Observatorio del Sistema de Ciudades, DNP.



Índice de Sostenibilidad. Dolores, Tolima.

Fuente: Observatorio del Sistema de Ciudades, DNP.



Fuente: Observatorio del sistema de ciudades, 2024.

Autores:

Instituto de Desarrollo Regional

Jaime Eduardo Reyes Martínez
Director

Sandra Milena Alba Sanabria
Asistente Técnico

Laura Sofía Gálvez Mejía
Estudiante de Economía - Programa Paz y Región

Juan David Bocanegra Cofles
Estudiante de Derecho - Programa Paz y Región

Mayo de 2024