

### 1) Características generales

**Código DANE:** 73226.

**Límites:**

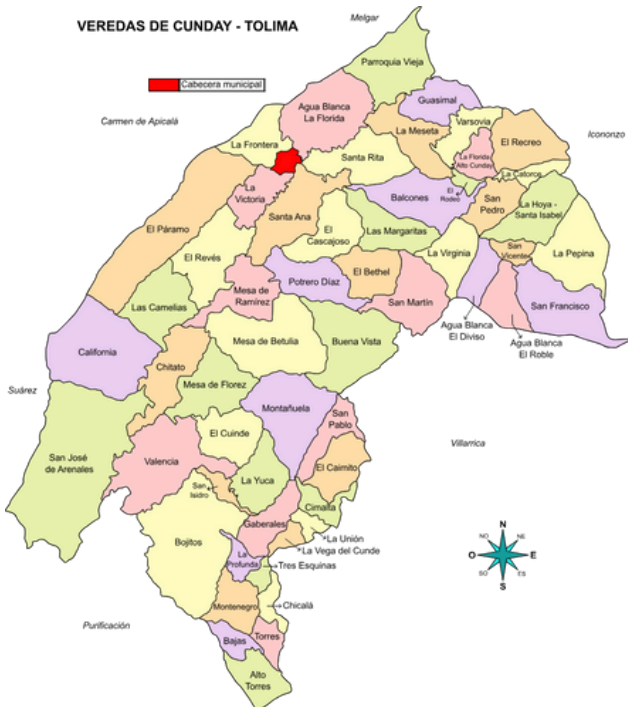
- **Norte:** Municipios de Carmen de Apicalá, Melgar e Icononzo.
- **Sur:** Municipios de Purificación y Villarrica.
- **Occidente:** Municipios de Icononzo y Villarrica.
- **Oriente:** Municipios de Carmen de Apicalá y Suárez.

**Fuente:** Gobernación del Tolima

**Superficie:** 518 Km<sup>2</sup> (TerriData).

**División administrativa:**

- Área urbana: 5 barrios.
- Área rural: 52 veredas y 5 centros poblados.



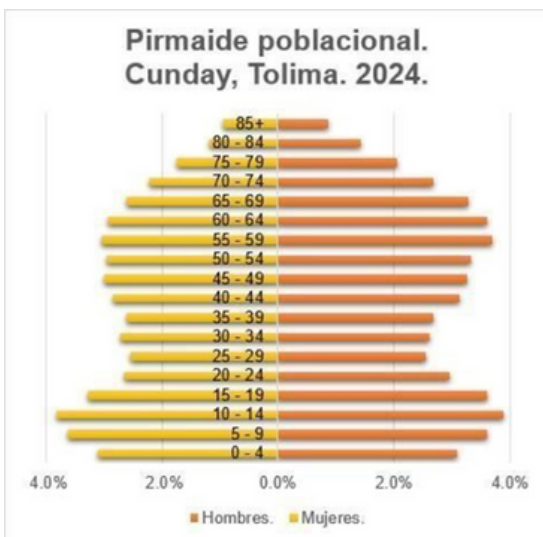
Tomado de: Wikipedia. 2024.

**Población:** en la base de datos de demografía y población del DANE con actualización pos covid se registra una población total de 8.801 personas para el año 2024 (TerriData).

El municipio de Cunday fue fundado el 28 de febrero de 1794 por los hermanos Pancracio, Ezequiel, Sinfороso y Nicolás Vargas y descubierto por Gonzalo Jiménez de Quesada en 1537. Antes de ser fundado, el municipio fue habitado por los indios Cundays y Cuindes. Solía ser lugar de descanso para los viajeros. Es un lugar apto para la práctica de la espeleología que se centra en estudiarla naturaleza y en cómo se originan y forman las cavernas; además, de la fauna y flora. Sus tierras están dedicadas a las actividades de ganadería y cultivos como el frijol, banano, cacao, entre otros.

**Fuente:** Gobernación del Tolima.

### 2) Demografía y población.

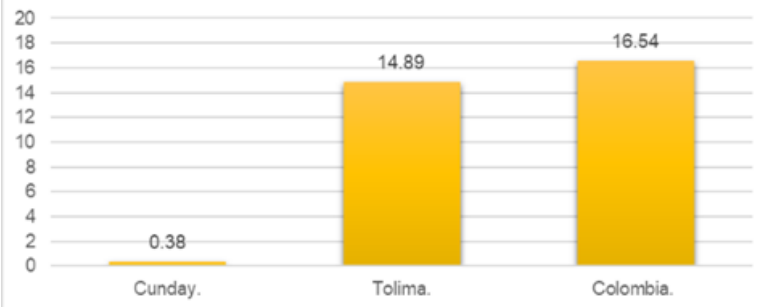


**Fuente:** Fuente: DANE - Proyecciones de población por área, sexo y edad. Post covid. Periodo 2020 - 2035.

### 3) Vivienda y acceso a servicios públicos.

#### Penetración de banda ancha. Cunday, Tolima.

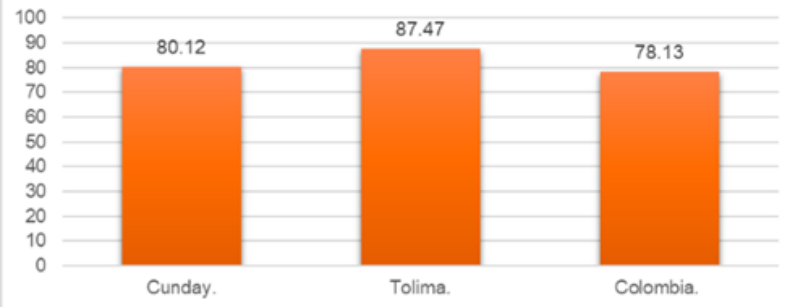
Fuente: TerriData, datos MinTIC. 2021.



Fuente: TerriData, datos MinTic. 2024.

#### Cobertura de energía eléctrica rural. Cunday, Tolima.

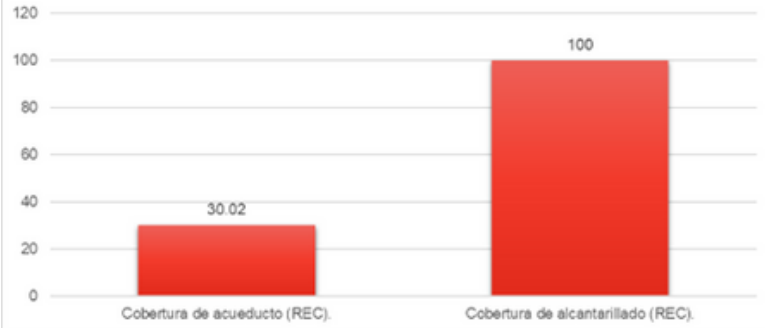
Fuente: TerriData, datos UPME. 2021.



Fuente: TerriData, datos UPME. 2024.

#### Cobertura de acueducto y alcantarillado (REC). Cunday, Tolima.

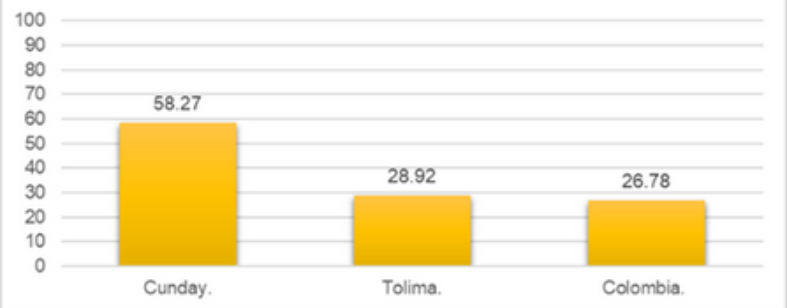
Fuente: TerriData, datos SSPD. 2021.



Fuente: TerriData, datos SSPD. 2024

#### Déficit cualitativo de vivienda. Cunday, Tolima.

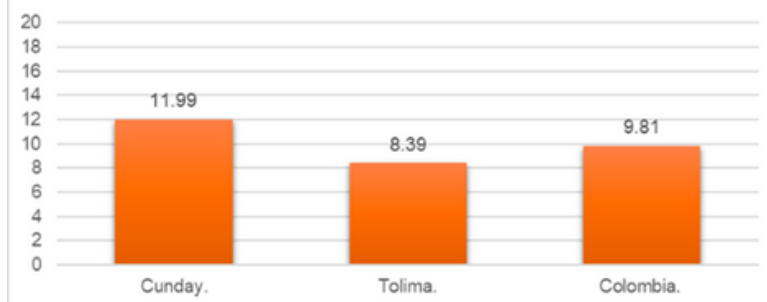
Fuente: TerriData, datos censo DANE. 2018.



Fuente: TerriData, datos DANE. 2024

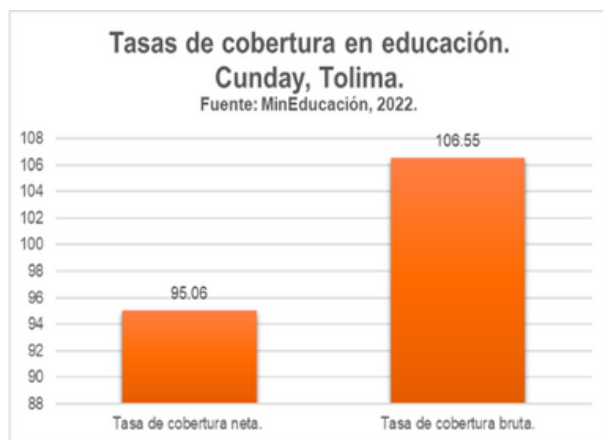
#### Déficit cuantitativo de vivienda. Cunday, Tolima.

Fuente: TerriData, datos censo DANE. 2018.

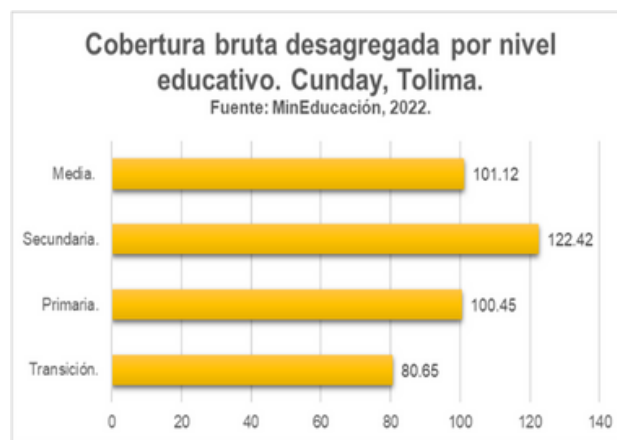


Fuente: TerriData, datos Censo DANE. 2024

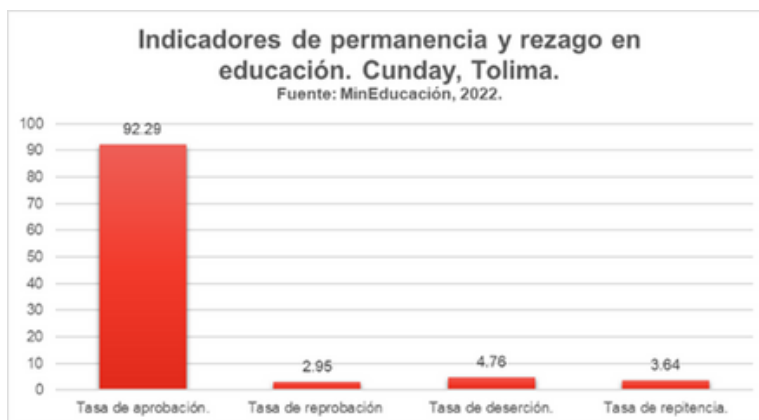
## 4) Educación.



Fuente: MinEducación. 2024

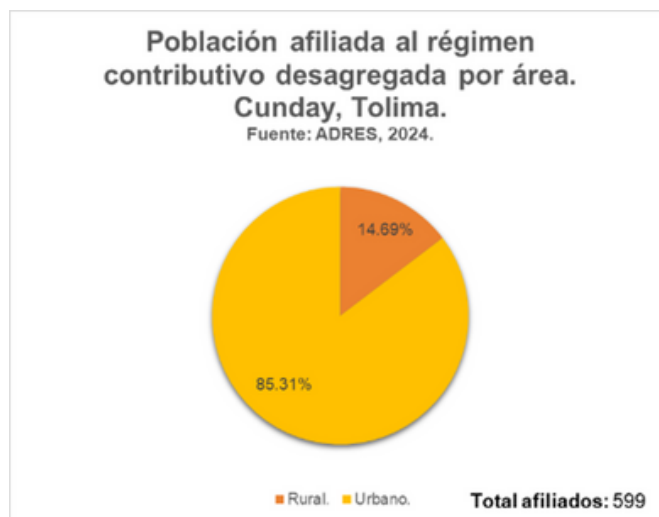
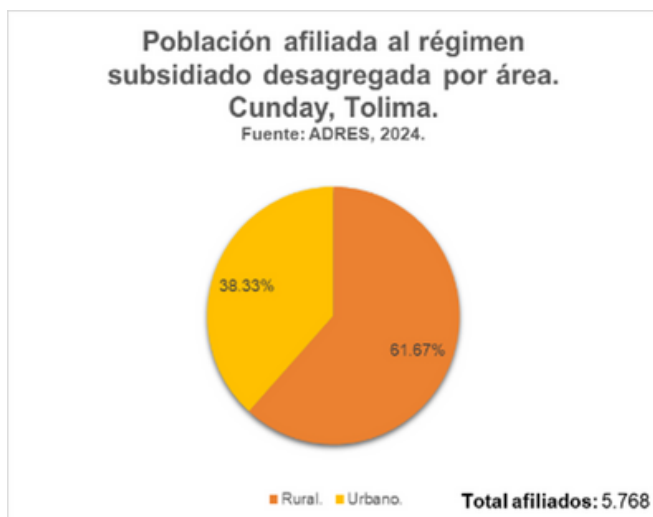


Fuente: MinEducación. 2024



Fuente: MinEducación. 2024

## 5) Salud.



Fuente: ADRES. 2024

## 6) Cultura.

Infraestructura y servicios culturales, 2022:

Variable.	Dato.
Infraestructuras de uso cultural.	7
Existencia del consejo de cultura mediante acto administrativo.	Sí.
Número de estímulos, incentivos y proyectos culturales apoyados a través de convocatorias públicas.	2

Fuente: TerriData, datos MinCultura 2024.

## 7) Turismo.

Descriptivas de turismo, 2021:

Variable:	Dato Numérico:
Establecimientos de alojamiento turístico con registro en RNT	1

Fuente: TerriData, datos MinCit 2024.

## 8) Finanzas públicas.

### Cunday. Operaciones efectivas de caja, 2022:

Millones de pesos corrientes.	
Rubro:	Total:
1. Ingresos.	\$15.468
1.1. Corrientes.	\$2.675
1.1.1. Tributarios.	\$1.042
1.1.2. No tributarios.	\$78
1.1.3. Transferencias.	\$1.555
2. Gastos.	\$15.091
2.2 Corrientes.	\$2.341
2.2.1. Funcionamiento.	\$2.341
2.2.2. Deuda Pública.	\$0
3. Déficit/Superávit total.	\$377
4. Déficit/Superávit corriente.	\$334
5. Ingresos de capital.	\$12.793
6. Gastos de capital.	\$12.750
7. Financiamiento total.	-\$377
7.1. Crédito interno y externo.	-\$397

Fuente: TerriData, información del FUT 2024.

### Cunday. Inversión por sectores, 2020:

Sector:	Porcentaje:
Educación.	1%
Salud.	71%
Agua potable y saneamiento básico (sin incluir VIS).	8%
Deporte y recreación.	0%
Cultura.	1%
Servicios públicos diferentes a acueducto, alcantarillado y aseo.	1%
Vivienda.	0%
Agropecuario.	1%
Transporte.	4%
Prevención y atención de desastres.	4%
Promoción del desarrollo.	0%
Atención a grupos vulnerables.	2%
Equipamiento.	0%
Desarrollo comunitario.	0%
Fortalecimiento institucional.	5%
Justicia y seguridad.	2%
Gastos específicos de regalías y compensaciones.	0%

Fuente: TerriData, 2024.

**Desempeño municipal y fiscal:** Para el año 2021 el municipio de Cunday tuvo un desempeño municipal de 57,89 puntos y un desempeño fiscal de 48,01 puntos frente a un 69,46 departamental, para el mismo año (TerriData).

### Cunday. Sistema general de participaciones, 2023:

Concepto:	Valor Girado:
Alimentación escolar.	\$57.133.405,00
Propósito general.	\$2.629.969.720,00

Fuente: MinHacienda, consulta de pagos 2024.

## 9) Economía.

**Valor agregado municipal:** para el año 2021 el porcentaje del valor agregado municipal de Cunday fue de 0,43 (TerriData).

### Cunday. Principales cultivos transitorios, 2021:

Cultivo.	Producción (t).	Rendimiento (t/ha).
Banano.	750,00	10

Fuente: TerriData, datos de UPRA 2024.

### Cunday. Principales cultivos permanentes, 2021:

Cultivo.	Producción (t).	Rendimiento (t/ha).
Café	958,40	1
Caña panelera.	700,00	7
Guayaba.	459,00	9
Guanábana.	430,00	2

Fuente: TerriData, datos de UPRA 2024.

## 10) Ordenamiento territorial.

### Cunday. Catastro, 2023:

Área.	Estado:
Catastro Urbano.	Desactualizado.
Catastro Rural.	Desactualizado.

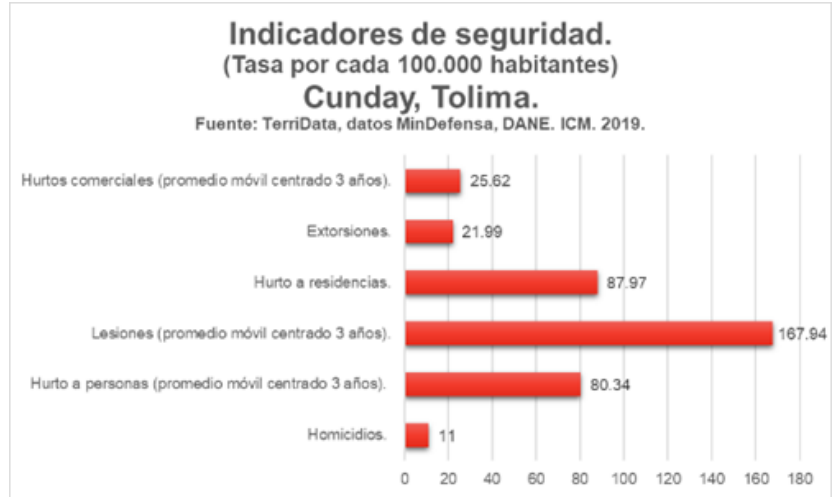
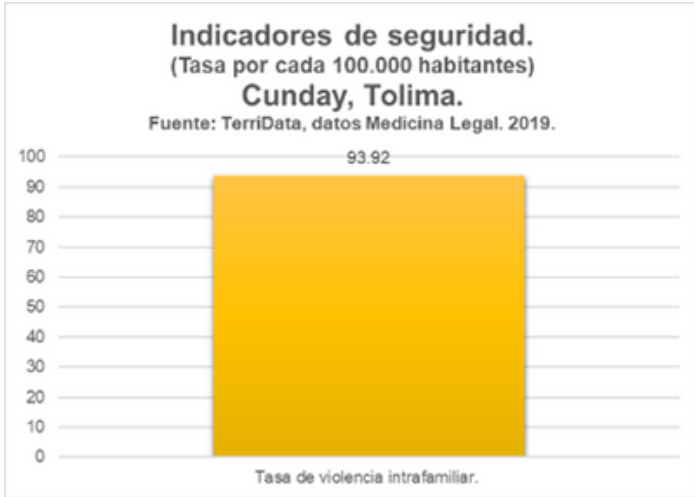
Fuente: TerriData, datos MinVivienda 2024.

### Cunday. Plan de ordenamiento territorial, 2023:

Estado del Plan de Ordenamiento Territorial:
Desactualizado.

Fuente: TerriData, datos MinVivienda 2024.

## 11) Seguridad y convivencia ciudadana.



**Fuente:** TerriData, MinDefensa, Medicina Legal, DANE, ICM. 2024.

## 12) Objetivo de desarrollo sostenible.

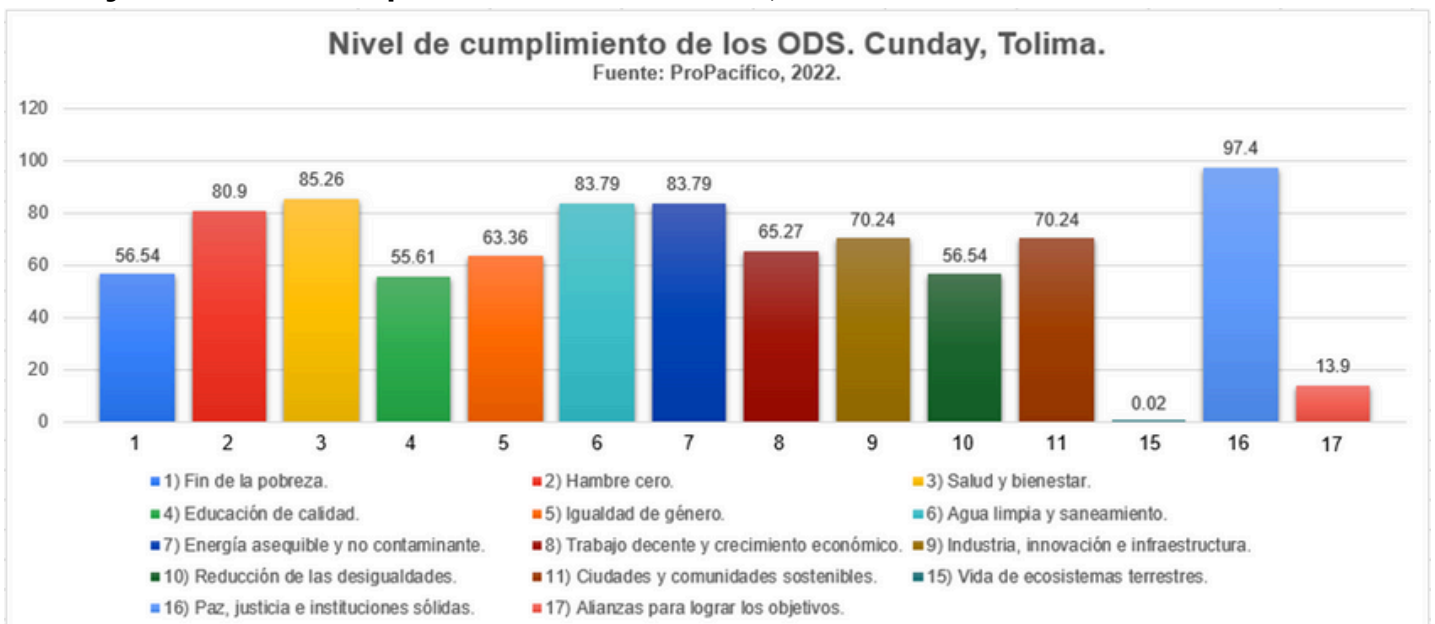
**Cunday. índice de Desarrollo Sostenible Municipal, 2022:**

El municipio de Cunday ocupó la posición 646 a nivel nacional.

Dato numérico:	Desempeño:
61,12	Medio.

**Fuente:** Propácifico, 2024.

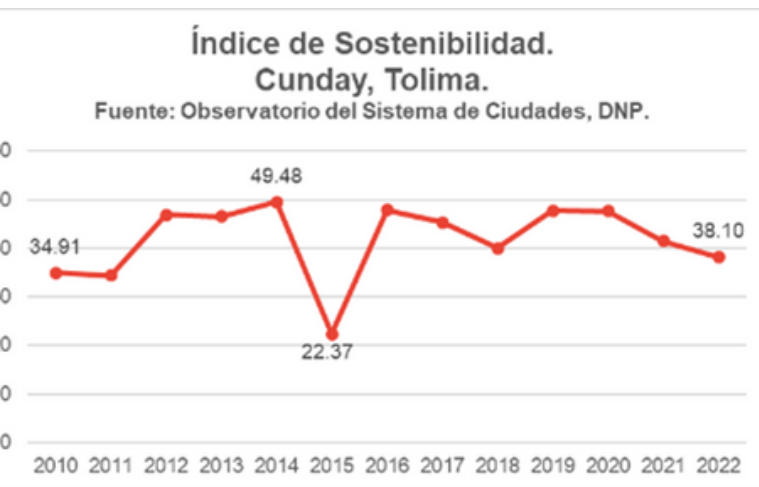
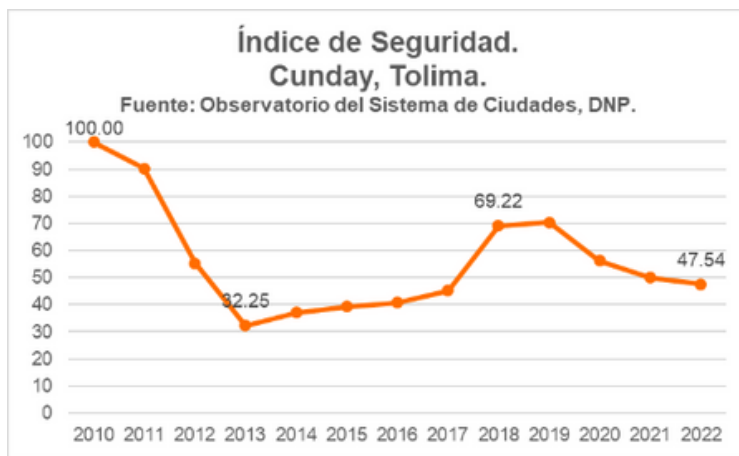
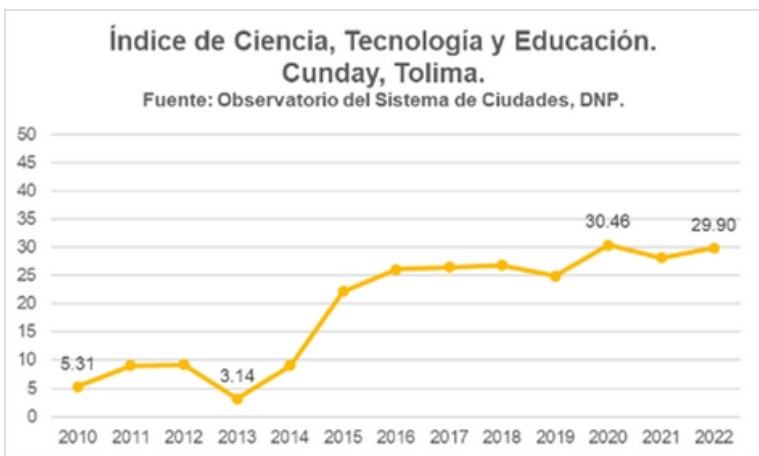
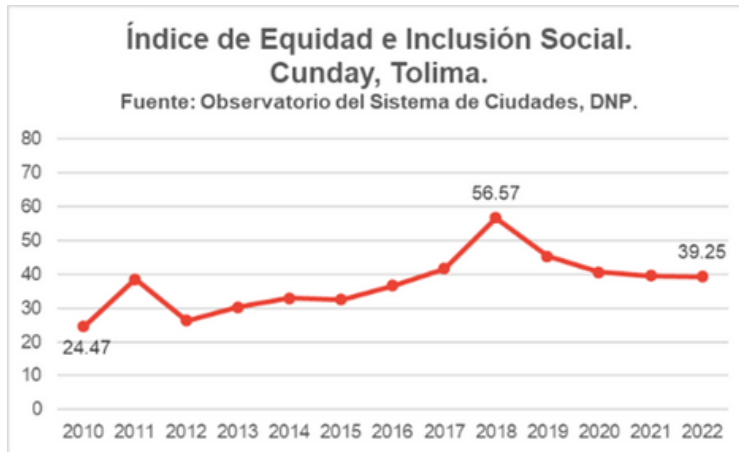
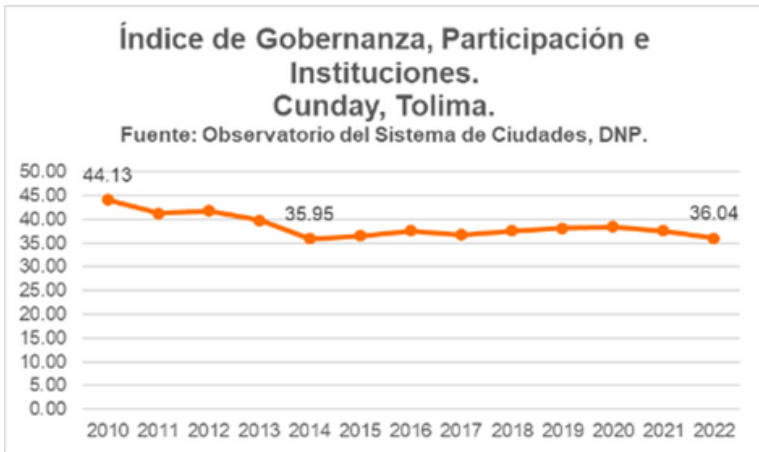
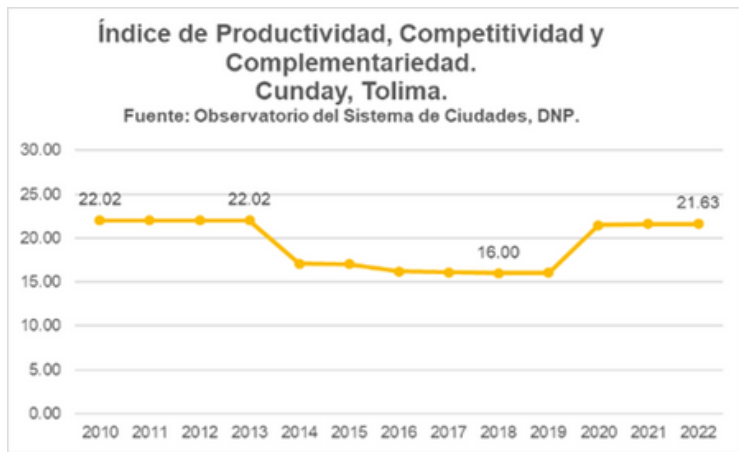
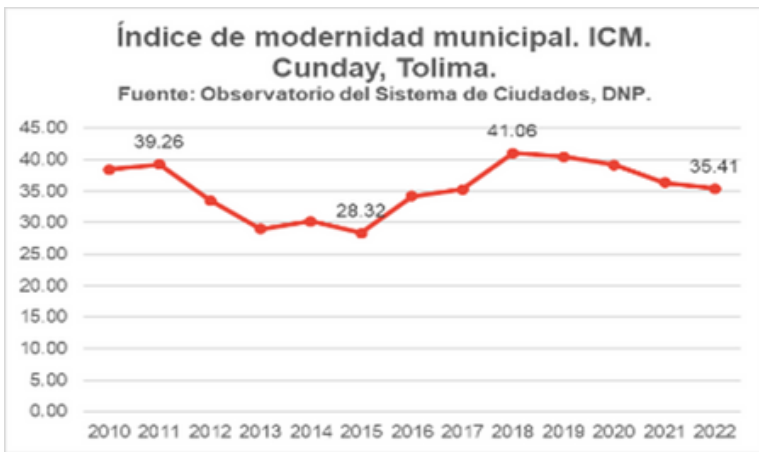
**Cunday. Nivel de cumplimiento de los ODS, 2022:**



**Fuente:** Propácifico, 2024.



# 13) Modernidad Municipal (ICM).



Fuente: Observatorio del sistema de ciudades, 2024.

**Autores:**  
**Instituto de Desarrollo Regional**

**Jaime Eduardo Reyes Martínez**  
*Director*

**Sandra Milena Alba Sanabria**  
*Asistente Técnico*

**Laura Sofía Gálvez Mejía**  
*Estudiante de Economía - Programa Paz y Región*

**Juan David Bocanegra Cofles**  
*Estudiante de Derecho - Programa Paz y Región*

Mayo de 2024

