

Ficha de caracterización.

Municipio de Coyaima, Tolima. (2024).



Instituto de Desarrollo Regional

Universidad de Ibagué
Comprometidos con el desarrollo regional

Instituto de Desarrollo Regional - Universidad de Ibagué.

1) Características generales

Código DANE: 73217

Límites:

- **Norte:** Municipio de Saldaña.
- **Oriente:** Municipios de Purificación y Prado.
- **Occidente:** Municipios de Ortega y Chaparral.
- **Sur:** Municipios de Natagaima y Ataco.

Fuente: Gobernación del Tolima.

Superficie: 667 Km² (TerriData).

División Administrativa:

- **Área urbana:** 7 barrios.
- **Área rural:** 53 veredas y 1 centro poblado.



Tomado de: Wikipedia. 2024.

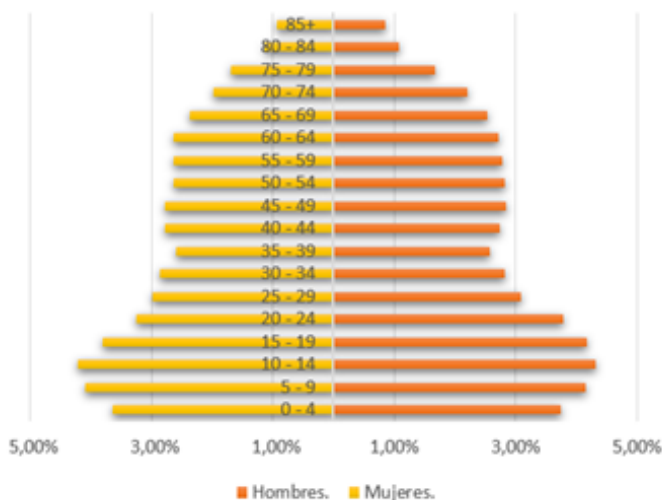
Población: En la base de datos de demografía y población del DANE con actualización pos covid se registra una población total de 23.636 personas para el año 2024. (TerriData)

El municipio de Coyaima fue fundado el 1 de agosto de 1778 por Domingo Pinto, José Capera y Juan Sánchez. Este municipio se encuentra ubicado al sur del departamento del Tolima, sobre el flanco derecho de la cordillera central, formando parte de la cuenca baja del río Saldaña.

Fuente: Gobernación del Tolima.

2) Demografía y población.

Pirámide poblacional.
Coyaima, Tolima. 2024.



Población desagregada por área.
Coyaima, Tolima. 2024.

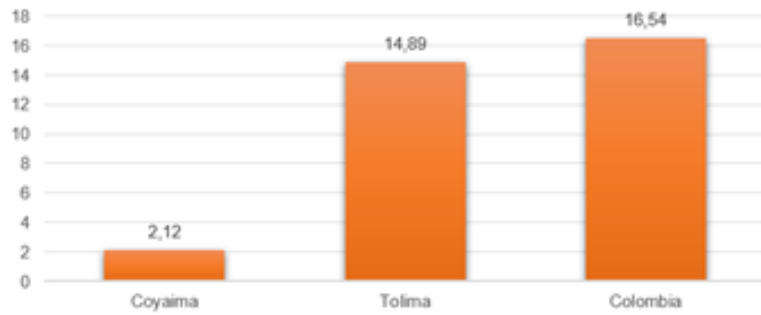


Fuente: Fuente: DANE - Proyecciones de población por área, sexo y edad. Post covid. Periodo 2020 - 2035.

3) Vivienda y acceso a servicios públicos.

Penetración de banda ancha. Coyaima, Tolima.

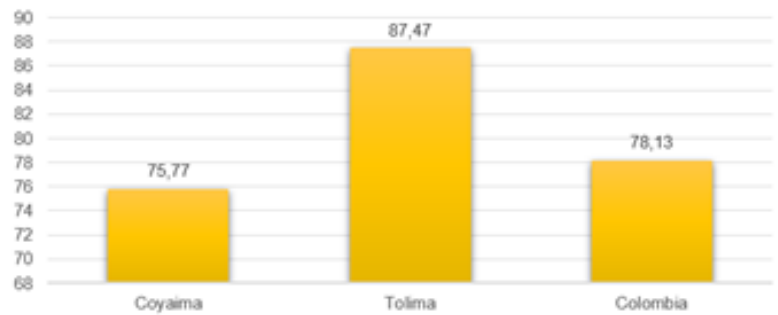
Fuente: TerriData, datos Min TIC. 2021.



Fuente: TerriData, datos MinTic. 2024.

Cobertura de energía eléctrica rural. Coyaima, Tolima.

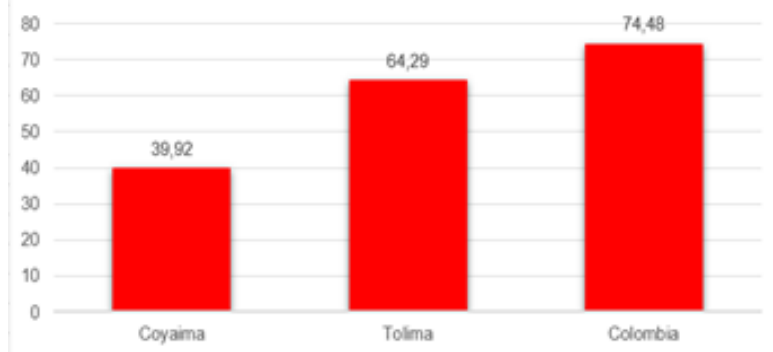
Fuente: TerriData, datos UPME. 2021.



Fuente: TerriData, datos UPME. 2024.

Cobertura de acueducto (REC). Coyaima, Tolima.

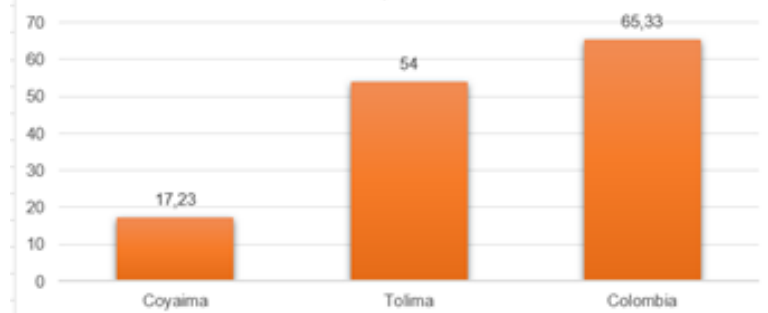
Fuente: TerriData, datos SSPD. 2022.



Fuente: TerriData, datos SSPD. 2024

Cobertura de alcantarillado (REC). Coyaima, Tolima.

Fuente: TerriData, datos SSPD. 2022.



Fuente: TerriData, datos SSPD. 2024

Cobertura de acueducto y alcantarillado (Censo). Coyaima, Tolima.

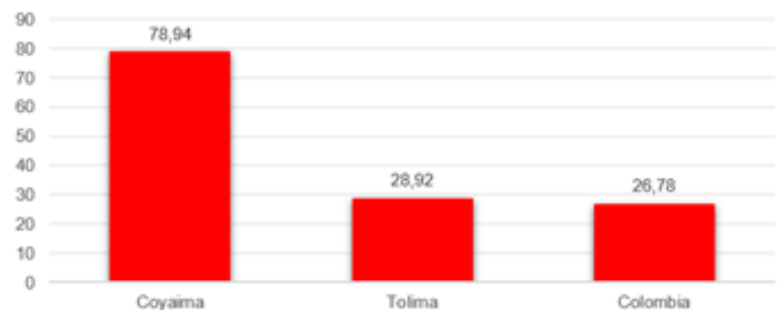
Fuente: TerriData, datos Censo DANE 2018.



Fuente: TerriData, datos Censo DANE. 2024

Déficit cualitativo de vivienda. Coyaima, Tolima.

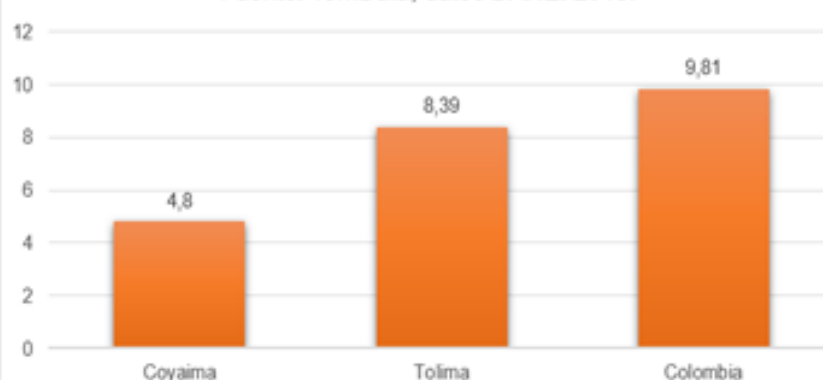
Fuente: TerriData, datos DANE. 2018.



Fuente: TerriData, datos DANE. 2024

Déficit cuantitativo de vivienda. Coyaima, Tolima.

Fuente: TerriData, datos DANE. 2018.

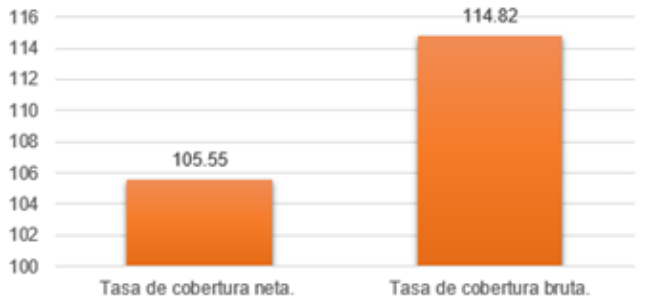


Fuente: TerriData, datos DANE. 2024

4) Educación.

Tasas de cobertura en educación. Coyaima, Tolima.

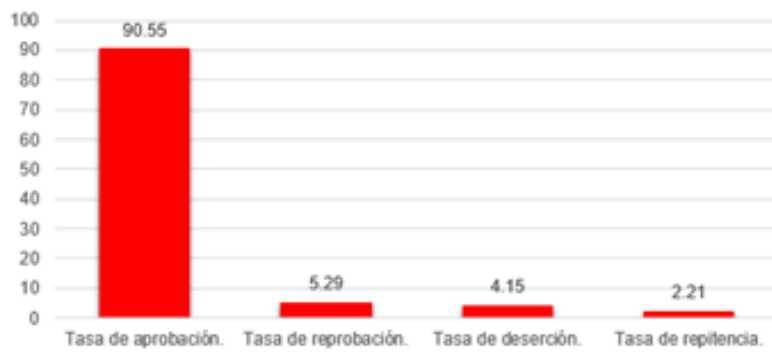
Fuente: MinEducación, 2022.



Fuente: MinEducación. 2024

Indicadores de permanencia y rezago en educación. Coyaima, Tolima.

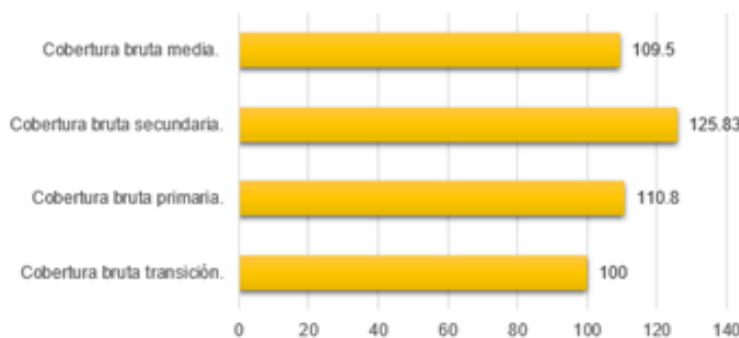
Fuente: MinEducación, 2022.



Fuente: MinEducación. 2024

Cobertura bruta desagregada por nivel educativo. Coyaima, Tolima.

Fuente: MinEducación, 2022.

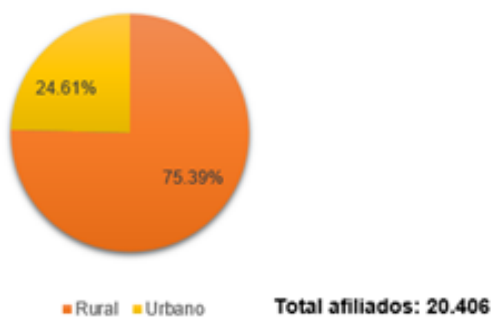


Fuente: MinEducación. 2024

5) Salud.

Población afiliada al régimen subsidiado desagregado por área. Coyaima, Tolima.

Fuente: ADRES, 2024.



Fuente: ADRES. 2024

Población afiliada al régimen contributivo desagregado por área. Coyaima, Tolima.

Fuente: ADRES, 2024.



6) Cultura.

Coyaima. Infraestructura y servicios culturales, 2022:

Variable.	Dato.
Infraestructuras de uso cultural.	6
Existencia del consejo de cultura mediante acto administrativo.	Sí.
Número de estímulos, incentivos y proyectos culturales apoyados a través de convocatorias públicas.	6

Fuente: TerriData, datos MinCultura 2024.

7) Turismo.

Coyaima. Descriptivas de turismo, 2021:

	Dato Numérico:
Establecimientos de alojamiento turístico con registro en RNT	1

Fuente: TerriData, datos MinCit 2024.

8) Finanzas públicas.

Coyaima. Operaciones efectivas de caja, 2022:

Millones de pesos corrientes.	
Rubro:	Total:
1. Ingresos.	\$43,804
1.1. Corrientes.	\$6,468
1.1.1. Tributarios.	\$3,535
1.1.2. No tributarios.	\$410
1.1.3. Transferencias.	\$2,523
2 Gastos.	\$49,678
2.2 Corrientes.	\$3,683
2.2.1. Funcionamiento.	\$3,670
2.2.2. Deuda Pública.	\$13
3. Déficit/Superávit total.	-\$5,874
4. Déficit/Superávit corriente.	\$2,785
5. Ingresos de capital.	\$37,336
6. Gastos de capital.	\$45,996
7. Financiamiento total.	\$5,874
7.1. Crédito interno y externo.	-\$212

Fuente: TerriData, información del FUT 2024.

Desempeño municipal y fiscal: Para el año 2021 el municipio de Coyaima tuvo un desempeño municipal de 41,53 y un desempeño fiscal de 46,77 frente a un 69,46 departamental, para el mismo año (TerriData).

Coyaima. Sistema general de participaciones, 2023:

Concepto:	Valor Girado:
Alimentación escolar.	\$312,826,116.00
Asignación ribereños	\$168,641,226.00
Resguardos Indígenas	\$1,808,643,716.00
Propósito general.	\$6,086,630,875.00

Coyaima. Inversión por sectores, 2020:

Sector:	Porcentaje:
Educación.	5%
Salud.	79%
Agua potable y saneamiento básico (sin incluir	3%
Deporte y recreación.	0%
Cultura.	1%
Servicios públicos diferentes a acueducto, alca	1%
Vivienda.	0%
Agropecuario.	1%
Transporte.	2%
Prevención y atención de desastres.	2%
Promoción del desarrollo.	0%
Atención a grupos vulnerables.	2%
Equipamiento.	0%
Desarrollo comunitario.	0%
Fortalecimiento institucional.	3%
Justicia y seguridad.	2%
Gastos específicos de regalías y compensacio	0%

Fuente: TerriData, 2024.

9) Economía.

Valor agregado municipal: para el año 2021 el porcentaje del valor agregado municipal fue de 1,02 (TerriData).

Coyaima. Principales cultivos transitorios, 2021:

Cultivo.	Producción (t).	Rendimiento (t/ha)
Arroz	17,729.21	9.04
Mango	3,580.00	20
Banano	6,948.00	3

Fuente: TerriData, datos de UPRA 2024.

Coyaima. Principales cultivos permanentes, 2021:

Cultivo.	Producción (t).	Rendimiento (t/ha)
Limon	2,628.00	12
Guayaba.	1,480.00	10

Fuente: TerriData, datos de UPRA 2024.

10) Ordenamiento territorial.

Coyaima. Catastro, 2023:

Área.	Estado:
Catastro Urbano.	Desactualizado.
Catastro Rural.	Desactualizado.

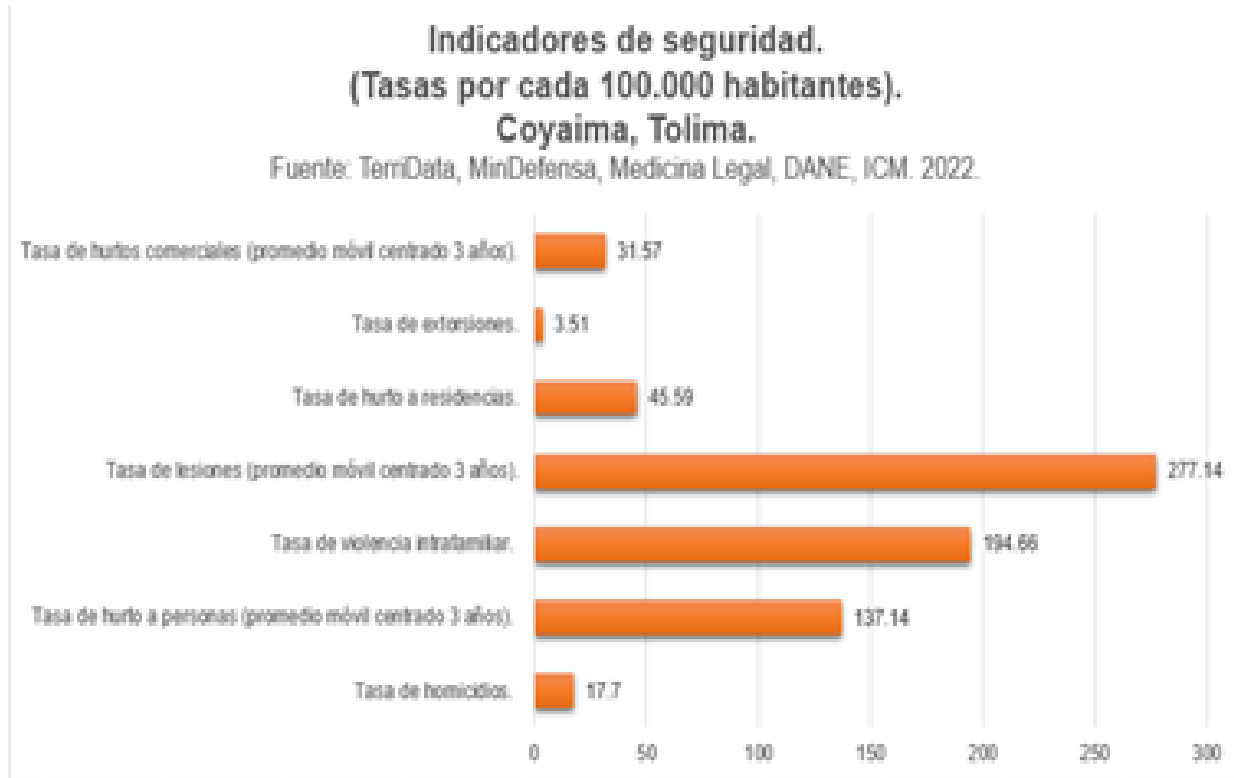
Fuente: TerriData, datos MinVivienda 2024.

Coyaima. Plan de ordenamiento territorial, 2023:

Estado del Plan de Ordenamiento Territorial:
Desactualizado.

Fuente: TerriData, datos MinVivienda 2024.

11) Seguridad y convivencia ciudadana.



Fuente: TerriData, MinDefensa, Medicina Legal, DANE, ICM. 2024.

12) Objetivo de desarrollo sostenible.

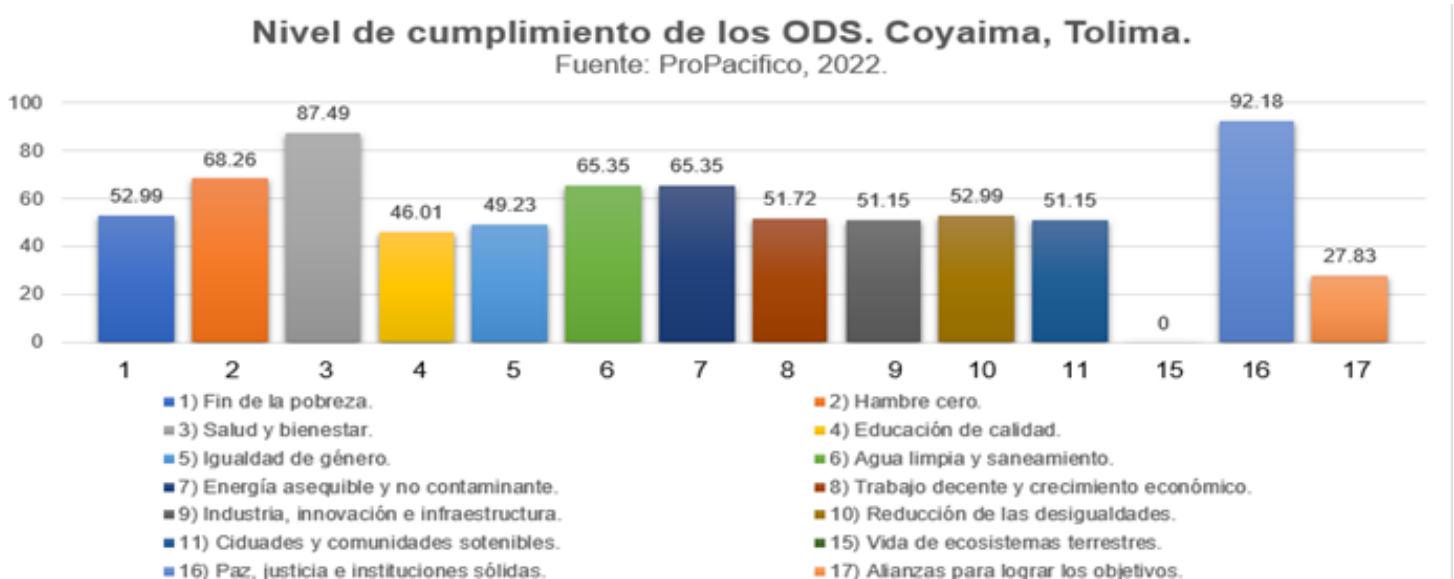
Coyaima. Índice de Desarrollo Sostenible Municipal, 2022:

El municipio de Coyaima ocupó la posición 997 a nivel nacional.

Dato numérico:	Desempeño:	Año:	Fuente:
53.84	Bajo	2022	ProPacífico

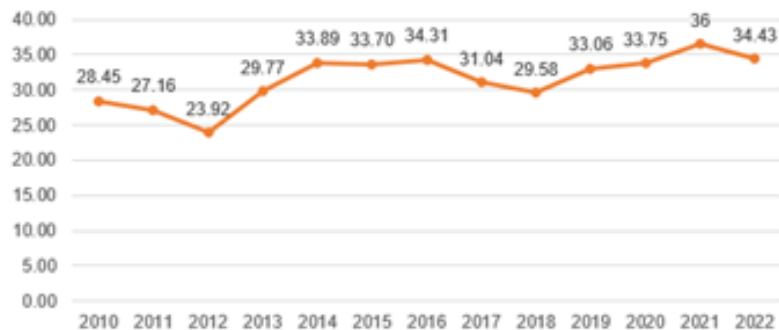
Fuente: Propacífico, 2024.

Coyaima. Nivel de cumplimiento de los ODS, 2022:



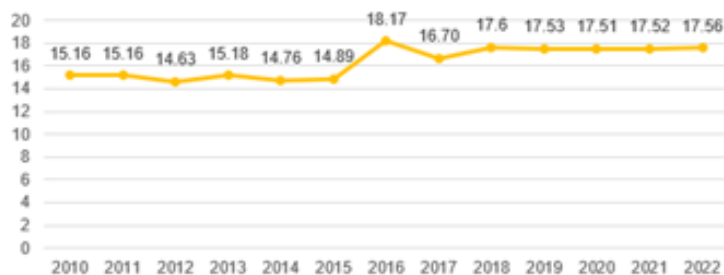
Índice de modernidad municipal. ICM. Coyaima, Tolima.

Fuente: Observatorio del Sistema de Ciudades, DNP.



Índice de Productividad, Competividad y Complementariedad. Coyaima, Tolima.

Fuente: Observatorio del Sistema de Ciudades, DNP.



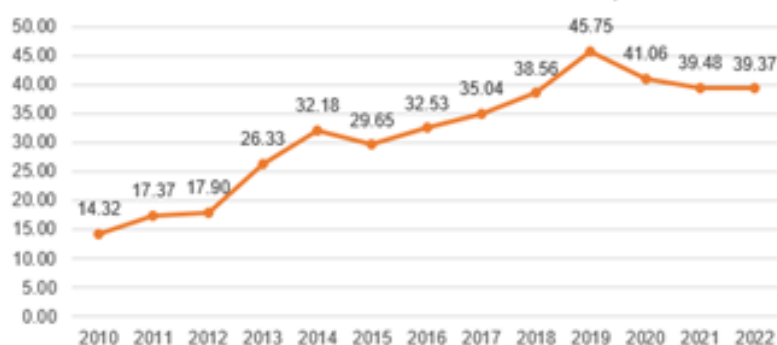
Índice de Gobernanza, Participación e Instituciones. Coyaima, Tolima.

Fuente: Observatorio del Sistema de Ciudades, DNP.



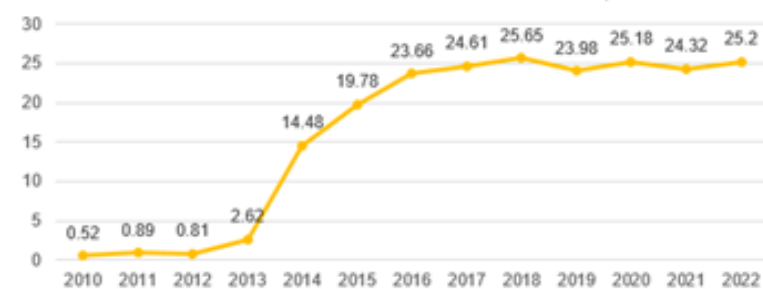
Índice de Equidad e Inclusión Social. Coyaima, Tolima.

Fuente: Observatorio del Sistema de Ciudades, DNP.



Índice de Ciencia, Tecnología e Innovación. Coyaima, Tolima.

Fuente: Observatorio del Sistema de Ciudades, DNP.



Índice de Seguridad. Coyaima, Tolima.

Fuente: Observatorio del Sistema de Ciudades, DNP.



Índice de Sostenibilidad. Coyaima, Tolima.

Fuente: Observatorio del Sistema de Ciudades, DNP.



Fuente: Observatorio del sistema de ciudades, 2024.

Autores:

Instituto de Desarrollo Regional

Jaime Eduardo Reyes Martínez
Director

Sandra Milena Alba Sanabria
Asistente Técnico

Laura Sofía Gálvez Mejía
Estudiante de Economía - Programa Paz y Región

Juan David Bocanegra Cofles
Estudiante de Derecho - Programa Paz y Región

Mayo de 2024