

1) Características generales

Código DANE: 73152

Límites:

- **Norte:** Municipios de Fresno y Herveo.
- **Oriente:** Municipios de Falan y Palocabildo.
- **Occidente:** Departamento de Caldas.
- **Sur:** Municipio de Villahermosa.

Fuente: Gobernación del Tolima.

Superficie: 123 Km² (TerriData).

División Administrativa:

- **Área urbana:** 7 barrios.
- **Área rural:** 27 veredas y 1 centro poblado.



Tomado de: Wikipedia. 2024.

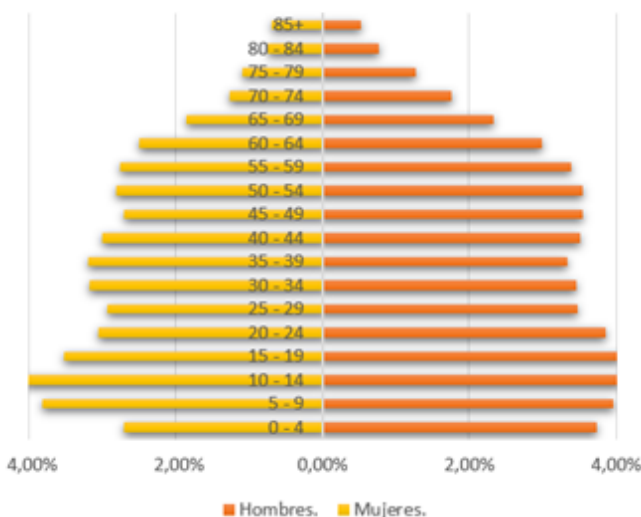
Población: En la base de datos de demografía y población del DANE con actualización pos covid se registra una población total de 6.436 personas para el año 2024. (TerriData)

El municipio de Casabianca fue fundado en el año 1886 por un grupo de colonos antioqueños (Diego Viana, Justiniano Cruz, Ignacio Niño, Ramón Caballos). Por lo cual, es un municipio culturalmente diverso, debido a las costumbres de la tierra del Tolima y por el otro origen de la cultura Paisa proveniente de los departamentos de Antioquia y Caldas.

Fuente: Gobernación del Tolima.

2) Demografía y población.

Pirámide poblacional. Casabianca, Tolima. 2024.



Población desagregada por área. Casabianca, Tolima. 2024.

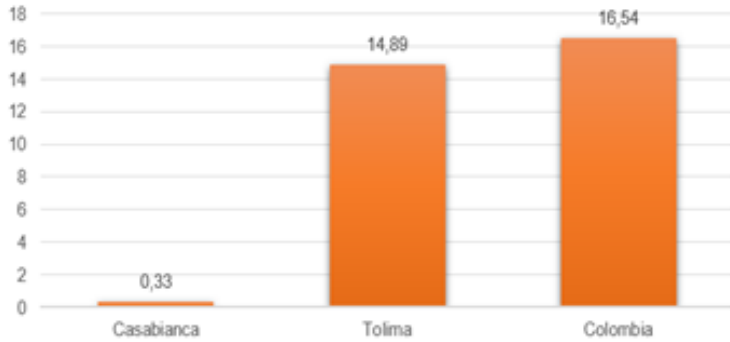


Fuente: Fuente: DANE - Proyecciones de población por área, sexo y edad. Post covid. Periodo 2020 - 2035.

3) Vivienda y acceso a servicios públicos.

Penetración de banda ancha. Casabianca, Tolima.

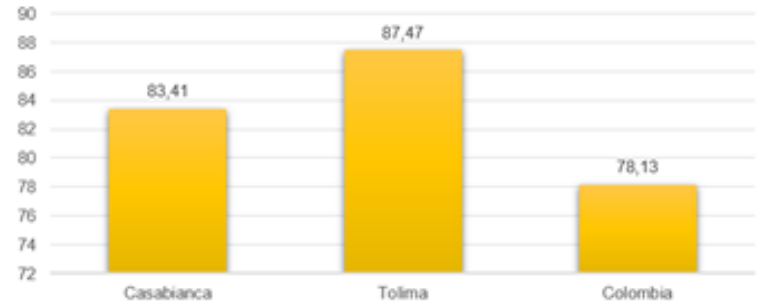
Fuente: TerriData, datos Min TIC. 2021.



Fuente: TerriData, datos MinTic. 2024.

Cobertura de energía eléctrica rural. Casabianca, Tolima.

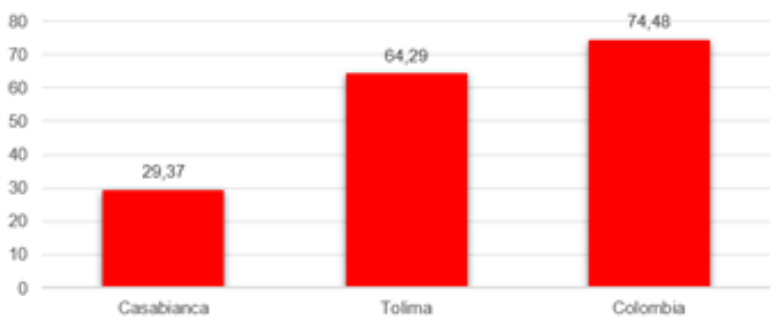
Fuente: TerriData, datos UPME. 2021.



Fuente: TerriData, datos UPME. 2024.

Cobertura de acueducto (REC). Casabianca, Tolima.

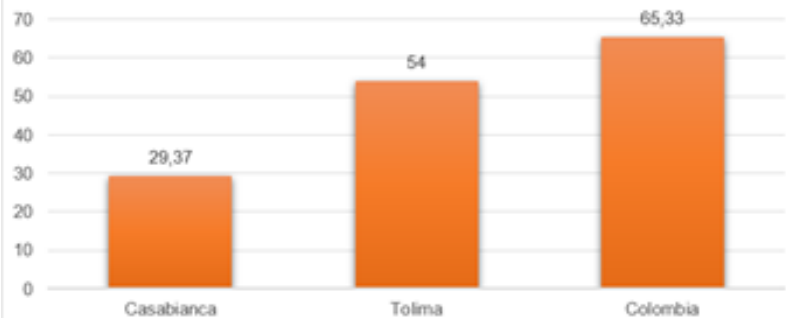
Fuente: TerriData, datos SSPD. 2022.



Fuente: TerriData, datos SSPD. 2024

Cobertura de alcantarillado (REC). Casabianca, Tolima.

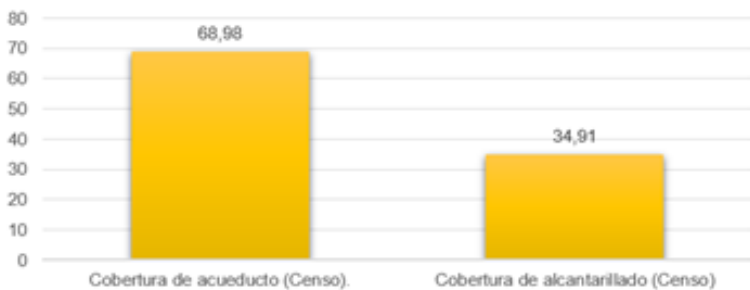
Fuente: TerriData, datos SSPD. 2022.



Fuente: TerriData, datos SSPD. 2024

Cobertura de acueducto y alcantarillado (Censo). Casabianca, Tolima.

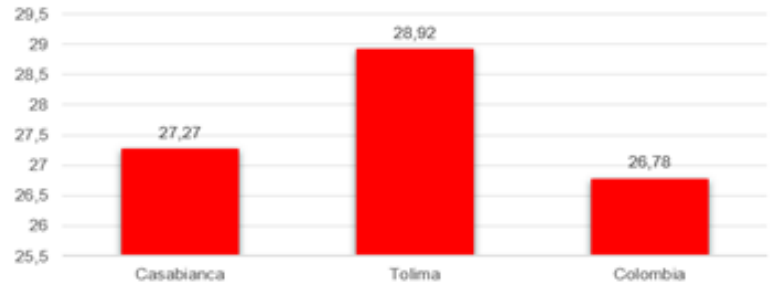
Fuente: TerriData, datos Censo DANE 2018.



Fuente: TerriData, datos Censo DANE. 2024

Déficit cualitativo de vivienda. Casabianca, Tolima.

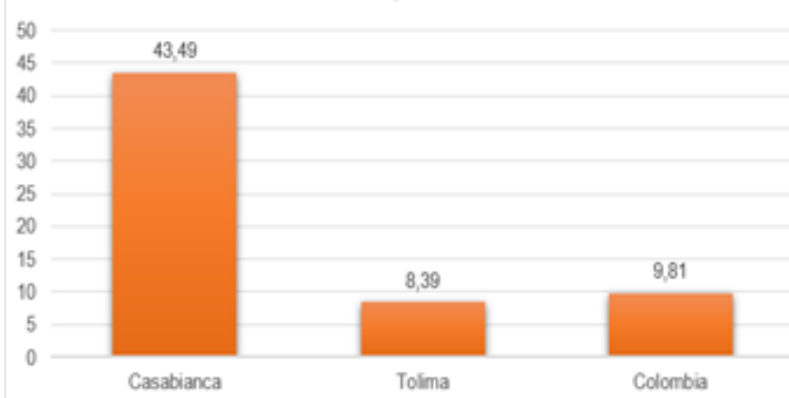
Fuente: TerriData, datos DANE. 2018.



Fuente: TerriData, datos DANE. 2024

Déficit cuantitativo de vivienda. Casabianca, Tolima.

Fuente: TerriData, datos DANE. 2018.



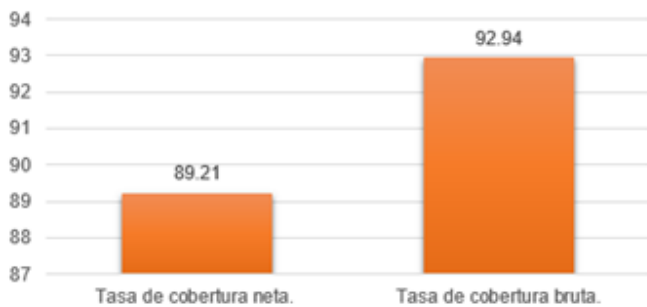
Fuente: TerriData, datos DANE. 2024

4) Educación.

Tasas de cobertura en educación.

Casabianca, Tolima.

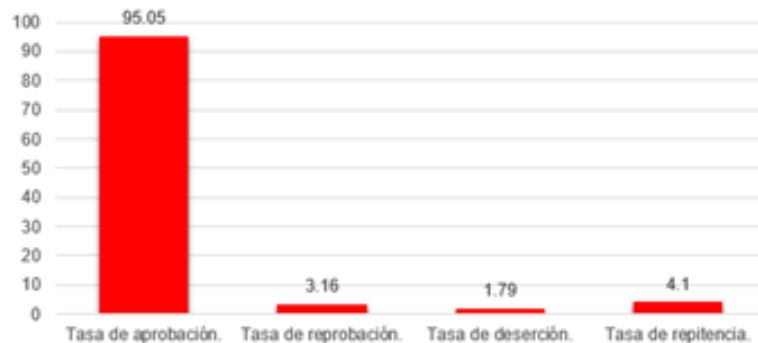
Fuente: MinEducación, 2022.



Fuente: MinEducación. 2024

Indicadores de permanencia y rezago en educación. Casabianca, Tolima.

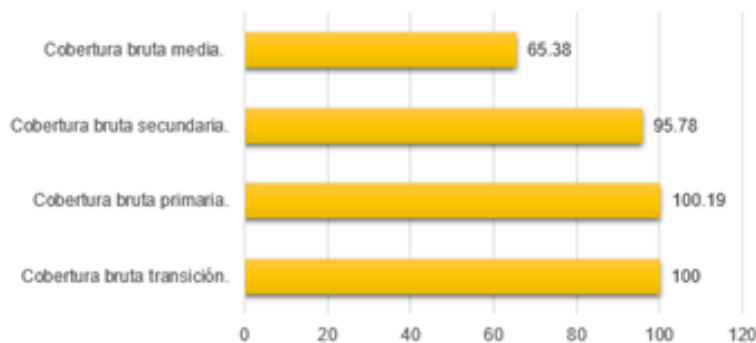
Fuente: MinEducación, 2022.



Fuente: MinEducación. 2024

Cobertura bruta desagregada por nivel educativo. Casabianca, Tolima.

Fuente: MinEducación, 2022.



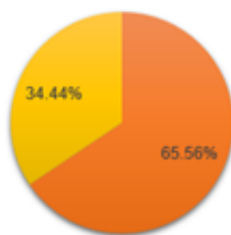
Fuente: MinEducación. 2024

5) Salud.

Población afiliada al régimen subsidiado desagregado por área.

Casabianca, Tolima.

Fuente: ADRES, 2024.



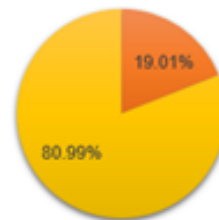
■ Rural ■ Urbano

Total afiliados: 5.471

Población afiliada al régimen contributivo desagregado por área.

Casabianca, Tolima.

Fuente: ADRES, 2024.



■ Rural ■ Urbano

Total afiliados: 342

Fuente: ADRES. 2024

6) Cultura.

Casabianca. Infraestructura y servicios culturales, 2022:

VARIABLE.	DATO.
Infraestructuras de uso cultural.	6
Existencia del consejo de cultura mediante acto administrativo.	Si.
Número de estímulos, incentivos y proyectos culturales apoyados a través de convocatorias públicas.	6

Fuente: TerriData, datos MinCultura 2024.

7) Turismo.

Casabianca. Descriptivas de turismo, 2021:

DESCRIPCIÓN	DATO NÚMÉRICO:
Establecimientos de alojamiento turístico con registro.	1

Fuente: TerriData, datos MinCit 2024.



8) Finanzas públicas.

Casabianca. Operaciones efectivas de caja, 2022:

Millones de pesos corrientes.

Rubro:	Total:
1. Ingresos.	\$11,513
1.1. Corrientes.	\$1,830
1.1.1. Tributarios.	\$710
1.1.2. No tributarios.	\$116
1.1.3. Trasnferencias.	\$1,004
2 Gastos.	\$12,643
2.2 Corrientes.	\$1,253
2.2.1. Funcionamiento.	\$1,253
2.2.2. Deuda Pública.	\$0
3. Déficit/Superávit total.	-\$1,130
4. Déficit/Superávit corriente.	\$577
5. Ingresos de capital.	\$9,683
6. Gastos de capital.	\$11,390
7. Financiamiento total.	\$1,130
7.1. Crédito interno y externo.	\$0

Fuente: TerriData, información del FUT 2024.

Desempeño municipal y fiscal: Para el año 2021 el municipio de Casabianca tuvo un desempeño municipal de 49,36 y un desempeño fiscal de 45,4 frente a un 69,46 departamental, para el mismo año (TerriData).

Casabianca. Sistema general de participaciones, 2023:

Concepto:	Valor Girado:
Alimentación escolar.	\$34,758,060.00
Proposito general.	\$2,574,414,450.00

Fuente: MinHacienda, consulta de pagos 2024.

Casabianca. Inversión por sectores, 2020:

Sector:	Porcentaje:
Educación.	3%
Salud.	73%
Agua potable y saneamiento básico (sin incluir VIS)	2%
Deporte y recreación.	0%
Cultura.	1%
Servicios públicos diferentes a acueducto, alcantar	1%
Vivienda.	0%
Agropecuario.	1%
Transporte.	6%
Prevención y atención de desastres.	1%
Promoción del desarrollo.	0%
Atención a grupos vulnerables.	4%
Equipamiento.	0%
Desarrollo comunitario.	0%
Fortalecimiento institucional.	4%
Justicia y seguridad.	1%
Gastos específicos de regalías y compensaciones.	0%

Fuente: TerriData, 2024.

9) Economía.

Valor agregado municipal: para el año 2021 el porcentaje del valor agregado municipal fue de 0,73 (TerriData).

Casabianca. Principales cultivos transitorios, 2021:

Cultivo.	Producción (t).	Indimientto (t/h)
Maracuya	2.660.00	20
Papa	1.860.00	13.78

Fuente: TerriData, datos de UPRA 2024.

Casabianca. Principales cultivos permanentes, 2021:

Cultivo.	Producción (t).	Indimientto (t/h)
Aguacate	14.139.60	13.39
Plátano	12.635.00	7
Caña Panelera	3.561.50	8.5

Fuente: TerriData, datos de UPRA 2024.

10) Ordenamiento territorial.

Casabianca. Catastro, 2023:

Área.	Estado:
Catastro Urbano.	Desactualizado.
Catastro Rural.	Desactualizado.

Fuente: TerriData, datos MinVivienda 2024.

Casabianca. Plan de ordenamiento territorial, 2023:

Estado del Plan de Ordenamiento Territorial:
Desactualizado.

Fuente: TerriData, datos MinVivienda 2024.

11) Seguridad y convivencia ciudadana.

Indicadores de seguridad. (Tasas por cada 100.000 habitantes). Casabianca, Tolima.

Fuente: TerriData, MinDefensa, Medicina Legal, DANE, ICM. 2022.



Fuente: TerriData, MinDefensa, Medicina Legal, DANE, ICM. 2024.

12) Objetivo de desarrollo sostenible.

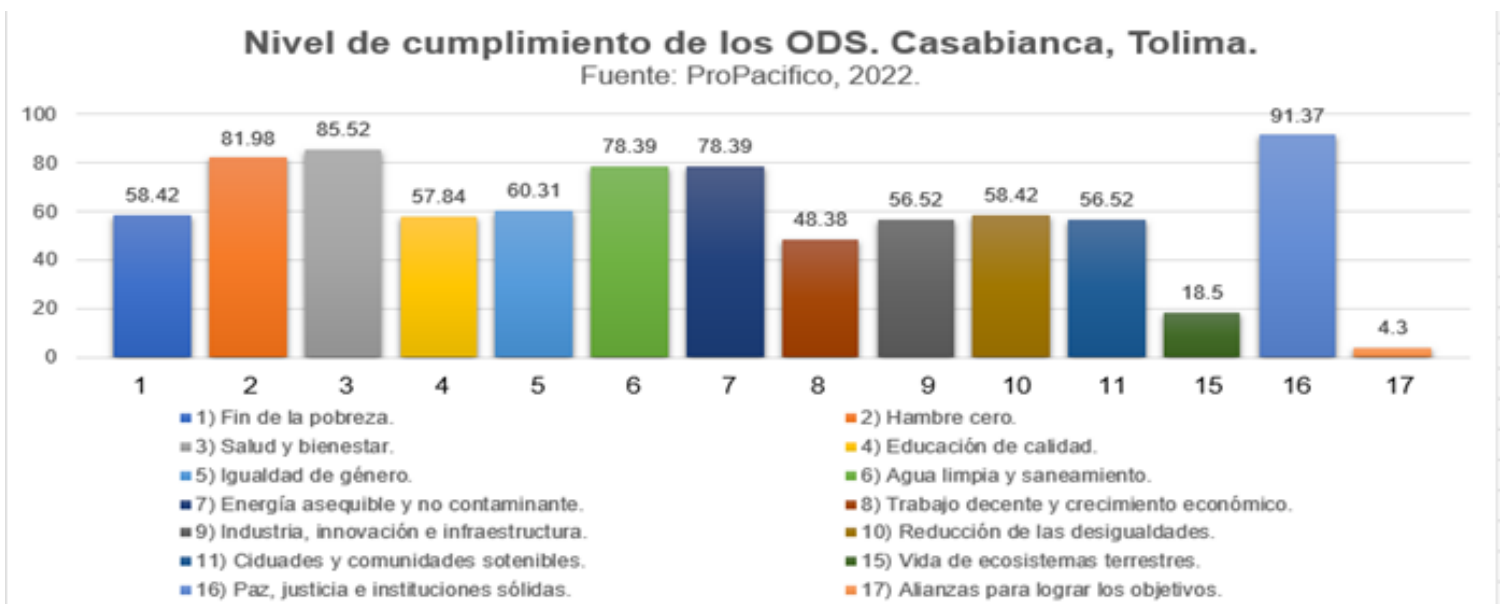
Casabianca. Índice de Desarrollo Sostenible Municipal, 2022:

El municipio de Casabianca ocupó la posición 825 a nivel nacional.

Dato numérico:	Desempeño:	Año:	Fuente:
58.32	Bajo.	2022	ProPacífico.

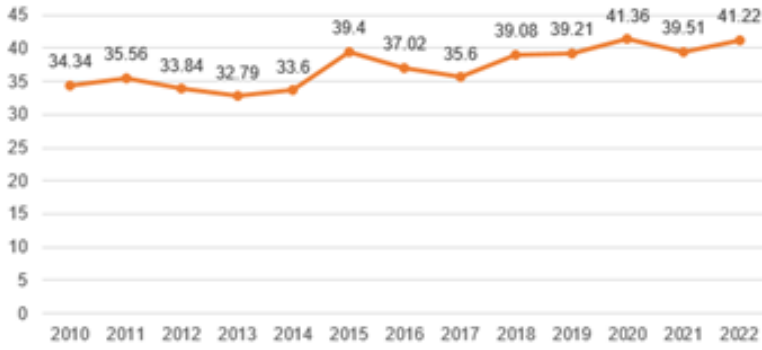
Fuente: Propacífico, 2024.

Casabianca. Nivel de cumplimiento de los ODS, 2022:



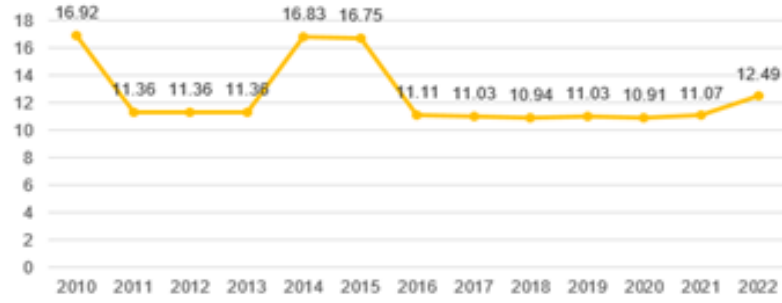
Índice de modernidad municipal. ICM. Casabianca, Tolima.

Fuente: Observatorio del Sistema de Ciudades, DNP.



Índice de Productividad, Competitividad y Complementariedad. Casabianca, Tolima.

Fuente: Observatorio del Sistema de Ciudades, DNP.



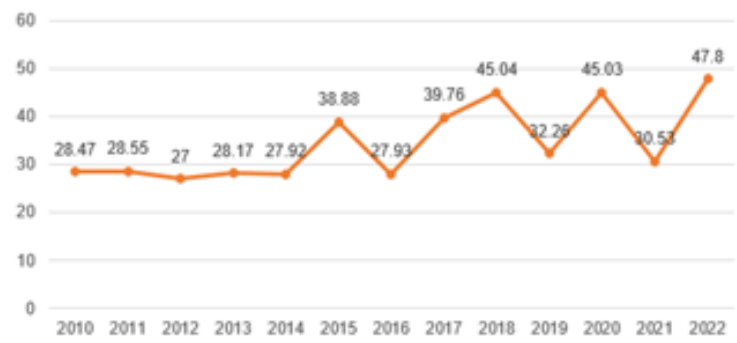
Índice de Gobernanza, Participación e Instituciones. Casabianca, Tolima.

Fuente: Observatorio del Sistema de Ciudades, DNP.



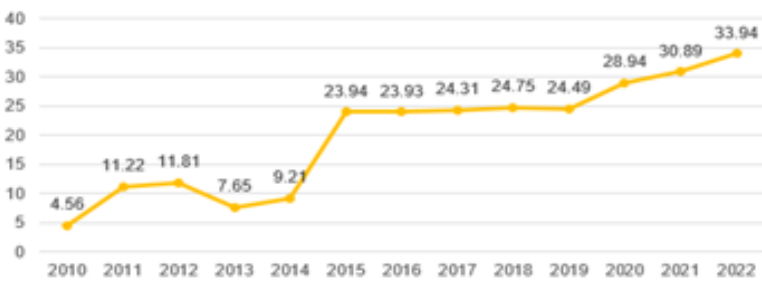
Índice de Equidad e Inclusión Social. Casabianca, Tolima.

Fuente: Observatorio del Sistema de Ciudades, DNP.



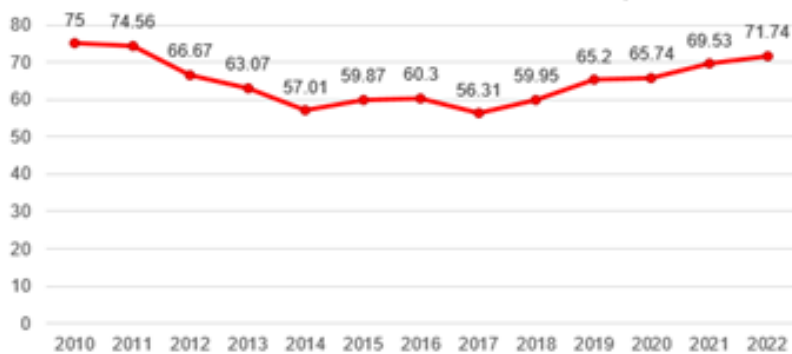
Índice de Ciencia, Tecnología e Innovación. Casabianca, Tolima.

Fuente: Observatorio del Sistema de Ciudades, DNP.



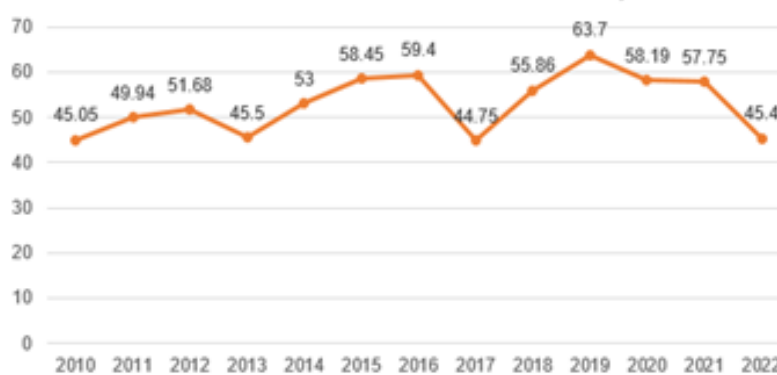
Índice de Seguridad. Casabianca, Tolima.

Fuente: Observatorio del Sistema de Ciudades, DNP.



Índice de Sostenibilidad. Casabianca, Tolima.

Fuente: Observatorio del Sistema de Ciudades, DNP.



Fuente: Observatorio del sistema de ciudades, 2024.

Autores:

Instituto de Desarrollo Regional

Jaime Eduardo Reyes Martínez
Director

Sandra Milena Alba Sanabria
Asistente Técnico

Laura Sofía Gálvez Mejía
Estudiante de Economía - Programa Paz y Región

Juan David Bocanegra Cofles
Estudiante de Derecho - Programa Paz y Región

Mayo de 2024



Instituto de
Desarrollo
Regional

