



Tomado de: Wikipedia. 2024.

**Población:** en la base de datos de demografía y población del DANE con actualización pos covid se registra una población total de 11.211 personas para el año 2024.

El municipio de Carmen de Apicalá fue fundado el 16 de julio de 1828 y su elevación a categoría de Distrito Municipal se dio el 13 de octubre de 1887. Según los historiadores los primeros pobladores fueron indios Jaguos que pertenecían a la tribu de los Panchos. Se destaca por sus atractivos turísticos como son: el Santuario Nacional Nuestra Señora del Carmen, Monumento Caballo de Santander, Zoo Criadero Hacienda Curazao, Parque Nacional de Agua, entre otros. Esto permite a los habitantes y visitantes tener variedad de planes para hacer durante su estancia en el municipio. Además, Carmen de Apicalá cuenta con potencial agropecuario como sector económico secundario.

**Fuente:** Gobernación del Tolima.

## 1) Características generales

**Código DANE:** 73148.

**Límites:**

- **Norte:** Municipio de Melgar y Departamento de Cundinamarca.
- **Sur:** Municipio de Cunday.
- **Occidente:** Municipio de Suarez.
- **Oriente:** Municipios de Melgar y Cunday.

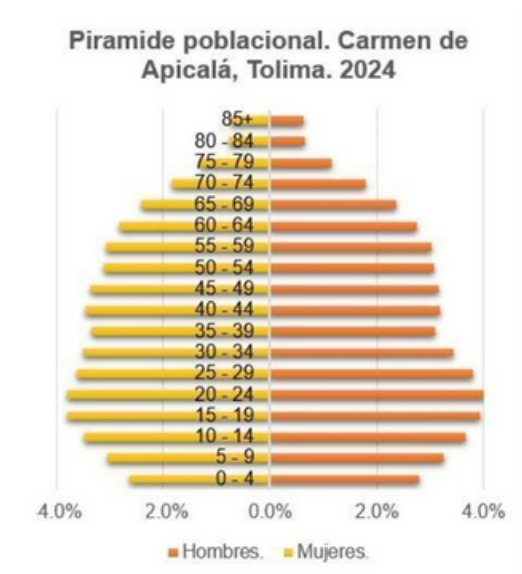
**Fuente:** Gobernación del Tolima

**Superficie:** 202Km2 (TerriData).

**División administrativa:**

- **Área urbana:** dividido en 23 barrios.
- **Área rural:** 12 veredas.

## 2) Demografía y población.

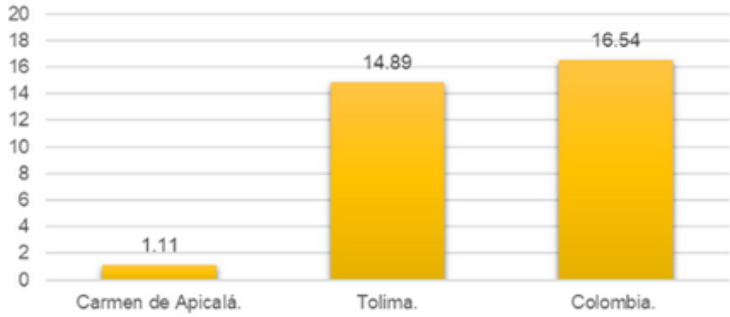


**Fuente:** Fuente: DANE - Proyecciones de población por área, sexo y edad. Post covid. Periodo 2020 - 2035.

### 3) Vivienda y acceso a servicios públicos.

#### Penetración de banda ancha. Carmen de Apicalá, Tolima.

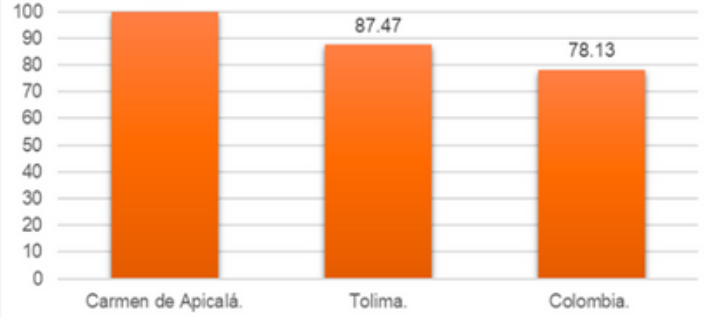
Fuente: TerriData, datos MinTIC 2022.



Fuente: TerriData, datos MinTic. 2024.

#### Cobertura de energía eléctrica rural. Carmen de Apicalá, Tolima.

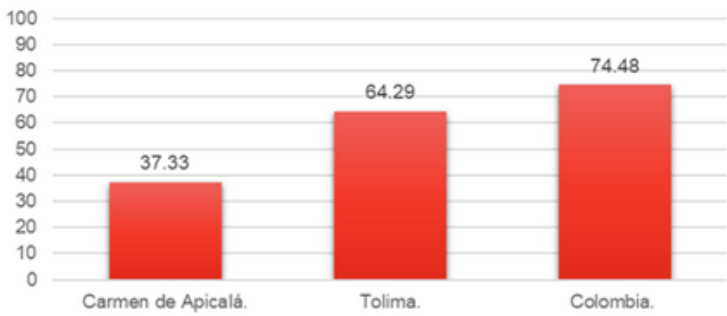
Fuente: TerriData, datos UPME 2021.



Fuente: TerriData, datos UPME. 2024.

#### Cobertura de acueducto (REC). Carmen de Apicalá, Tolima.

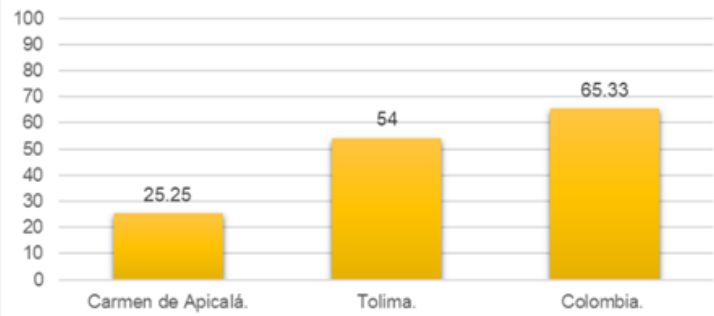
Fuente: TerriData, datos SSPD 2022.



Fuente: TerriData, datos SSPD. 2024

#### Cobertura de alcantarillado (REC). Carmen de Apicalá, Tolima.

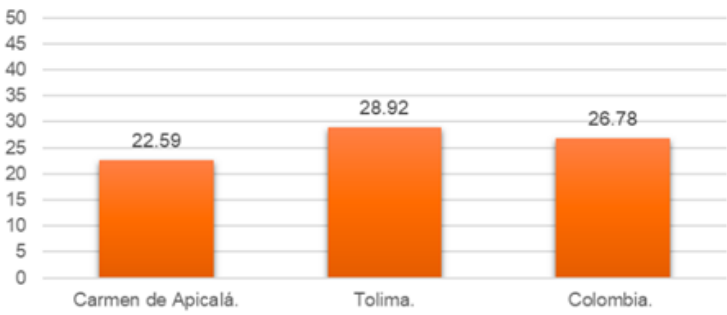
Fuente: TerriData, datos SSPD 2022.



Fuente: TerriData, datos SSPD. 2024

#### Déficit cualitativo de vivienda. Carmen de Apicalá, Tolima.

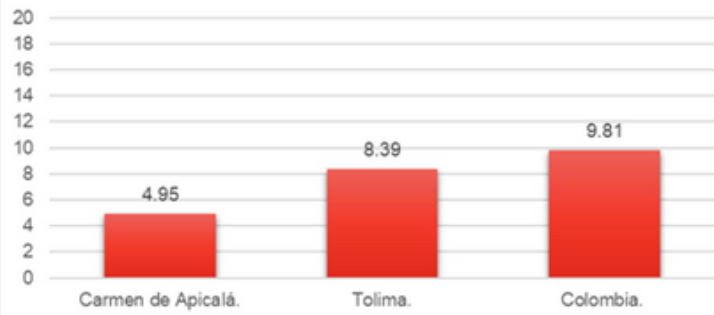
Fuente: TerriData, datos DANE 2018.



Fuente: TerriData, datos Censo DANE. 2024

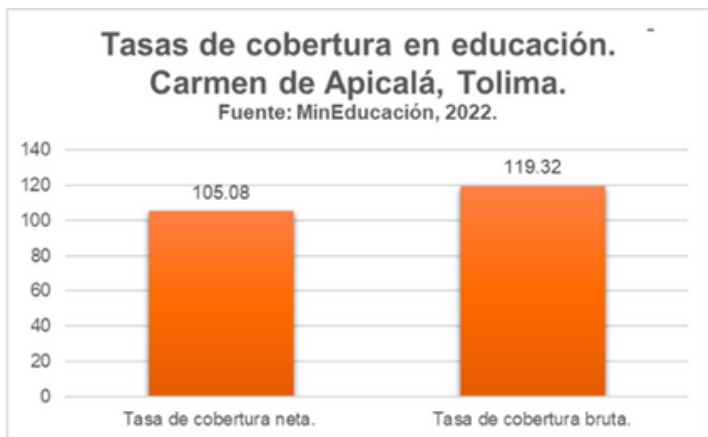
#### Déficit cuantitativo de vivienda. Carmen de Apicalá, Tolima.

Fuente: TerriData, datos DANE 2018.

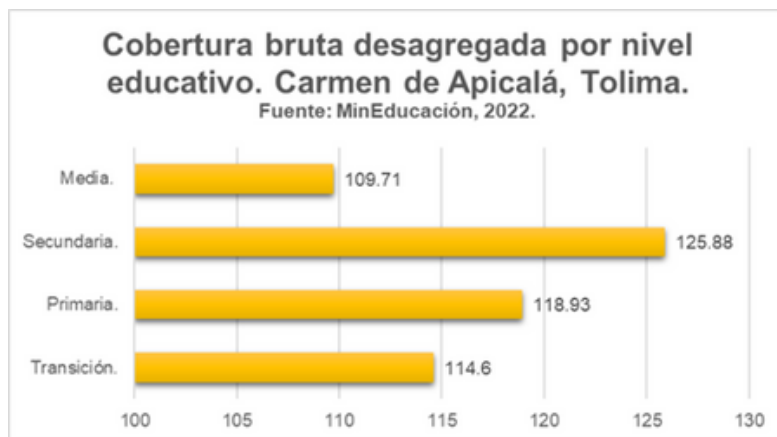


Fuente: TerriData, datos DANE. 2024

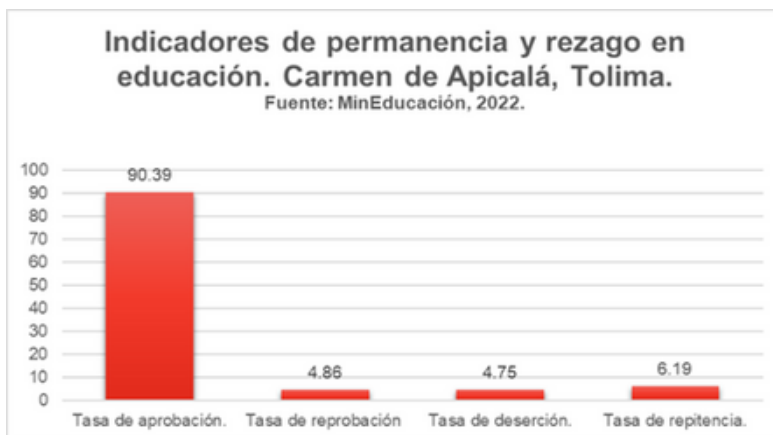
## 4) Educación.



Fuente: MinEducación. 2024

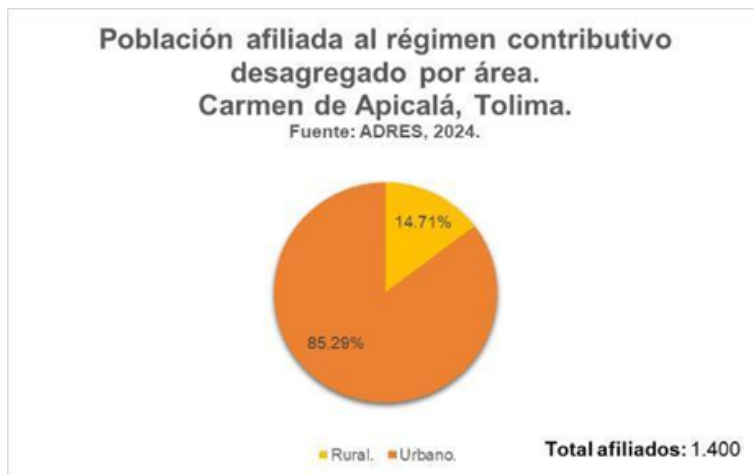
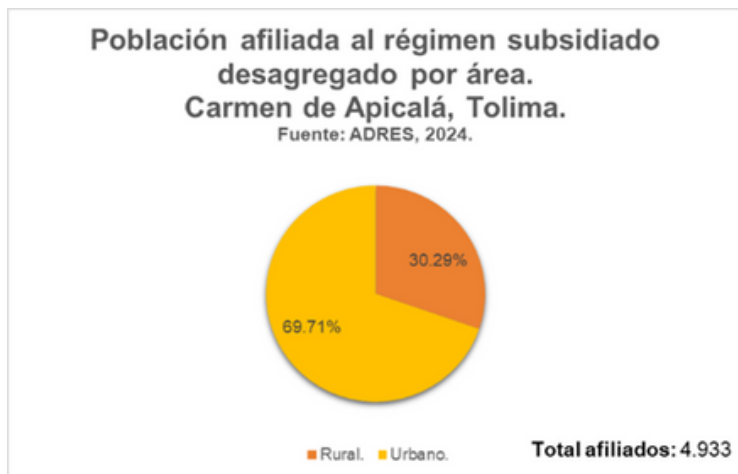


Fuente: MinEducación. 2024



Fuente: MinEducación. 2024

## 5) Salud.



Fuente: ADRES. 2024

## 6) Cultura.

### Infraestructura y servicios culturales:

Variable.	Dato.
Infraestructuras de uso cultural.	8
Existencia del consejo de cultura mediante acto administrativo.	Sí.
Número de estímulos, incentivos y proyectos culturales apoyados a través de convocatorias públicas.	10

Fuente: TerriData, datos MinCultura 2024.

## 7) Turismo.

### Descriptivas de turismo:

Variable:	Dato Numérico:
Establecimientos de alojamiento turístico con registro en RNT	23

Fuente: TerriData, datos MinCit 2024.

## 8) Finanzas públicas.

### Carmen de Apicalá.

#### Operaciones efectivas de caja, 2022:

Millones de pesos corrientes.	
Rubro:	Total:
1. Ingresos.	\$20.222
1.1. Corrientes.	\$11.046
1.1.1. Tributarios.	\$9.028
1.1.2. No tributarios.	\$985
1.1.3. Transferencias.	\$1.033
2. Gastos.	\$22.069
2.2. Corrientes.	\$5.990
2.2.1. Funcionamiento.	\$5.827
2.2.2. Deuda Pública.	\$163
3. Déficit/Superávit total.	-\$1.848
4. Déficit/Superávit corriente.	\$5.056
5. Ingresos de capital.	\$9.175
6. Gastos de capital.	\$16.079
7. Financiamiento total.	\$1.848
7.1. Crédito interno y externo.	-\$641

Fuente: TerriData, información del FUT 2024.

### Carmen de Apicalá.

#### Inversión por sectores, 2020:

Sector:	Porcentaje:
Educación.	3%
Salud.	55%
Agua potable y saneamiento básico (sin incluir VIS).	8%
Deporte y recreación.	1%
Cultura.	1%
Servicios públicos diferentes a acueducto, alcantarillado y aseo.	13%
Vivienda.	1%
Agropecuaria.	1%
Transporte.	3%
Prevención y atención de desastres.	2%
Promoción del desarrollo.	1%
Atención a grupos vulnerables.	7%
Equipamiento.	0%
Desarrollo comunitario.	0%
Fortalecimiento institucional.	3%
Justicia y seguridad.	2%
Gastos específicos de regalías y compensaciones.	0%

Fuente: TerriData, 2024.

**Desempeño municipal y fiscal:** Para el año 2021 el municipio de Carmen de Apicalá tuvo un desempeño municipal de 68,94 puntos y un desempeño fiscal de 52,03 puntos frente a un 69,46 departamental, para el mismo año (TerriData).

#### Alpujarra. Sistema general de participaciones, 2023:

Concepto:	Valor Girado:
Alimentación escolar.	\$30.627.736,00
Propósito general.	\$2.524.466.101,00

Fuente: MinHacienda, consulta de pagos 2024.

## 9) Economía.

**Valor agregado municipal:** para el año 2021 el porcentaje del valor agregado municipal de Carmen de Apicalá fue de 0,57 (TerriData).

#### Carmen de Apicalá. Principales cultivos transitorios, 2021:

Cultivo.	Producción (t).	Rendimiento (t/ha).
Yuca.	184,00	15,33
Ahuyama.	90,00	12,86
Papaya.	90,00	30
Patilla.	80,00	40

Fuente: TerriData, datos de UPRA 2024.

#### Carmen de Apicalá. Principales cultivos permanentes, 2021:

Cultivo.	Producción (t).	Rendimiento (t/ha).
Mango.	60,00	6

Fuente: TerriData, datos de UPRA 2024.

## 10) Ordenamiento territorial.

#### Carmen de Apicalá. Catastro, 2023:

Área.	Estado:
Catastro Urbano.	Desactualizado.
Catastro Rural.	Desactualizado.

Fuente: TerriData, datos MinVivienda 2024.

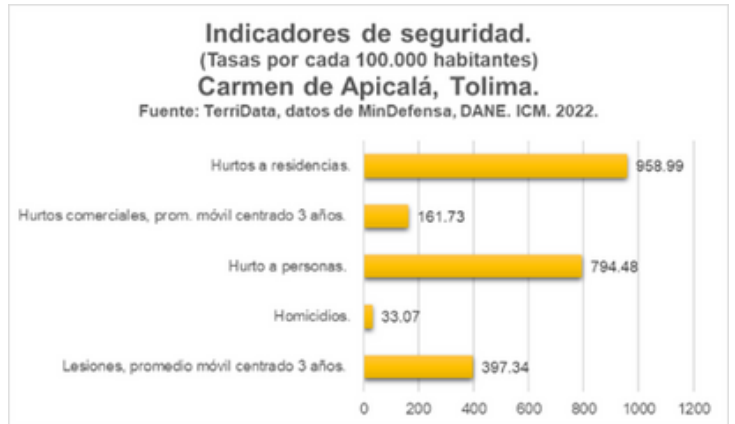
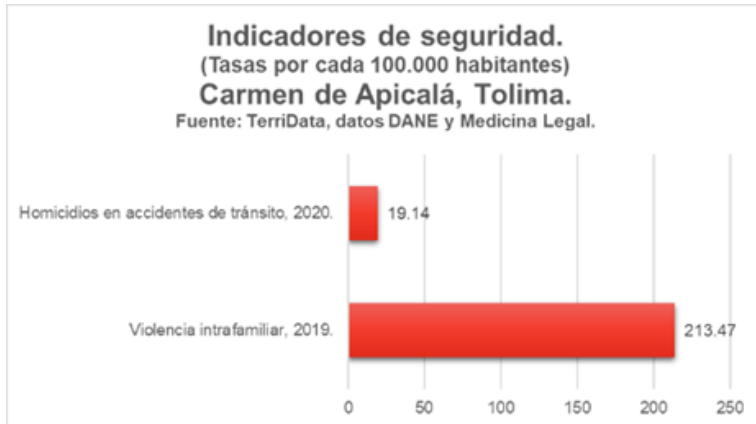
#### Carmen de Apicalá. Plan de ordenamiento territorial, 2023:

Estado del Plan de Ordenamiento Territorial:
Actualizado.

Fuente: TerriData, datos MinVivienda 2024.



## 11) Seguridad y convivencia ciudadana.



**Fuente:** TerriData, MinDefensa, Medicina Legal, DANE, ICM. 2024.

## 12) Objetivo de desarrollo sostenible.

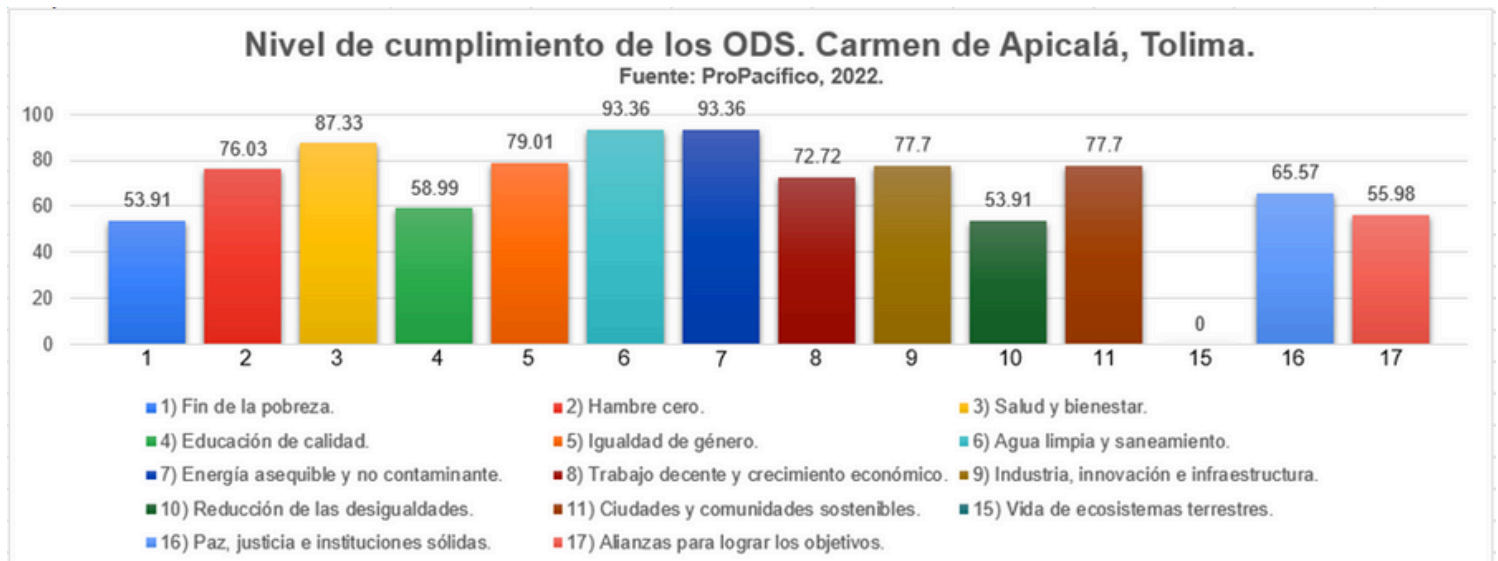
**Carmen de Apicalá. índice de Desarrollo Sostenible Municipal, 2022:**

El municipio de Carmen de Apicalá ocupó la posición 323 a nivel nacional.

Dato numérico:	Desempeño:
65,51	Medio.

**Fuente:** Propácifico, 2024.

**Carmen de Apicalá. Nivel de cumplimiento de los ODS, 2022:**

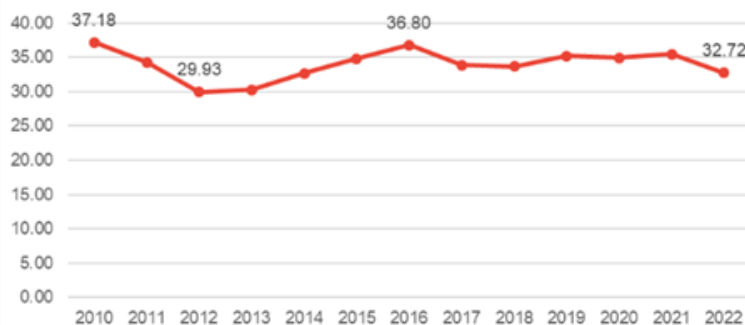


**Fuente:** Propácifico, 2024.

# 13) Modernidad Municipal (ICM).

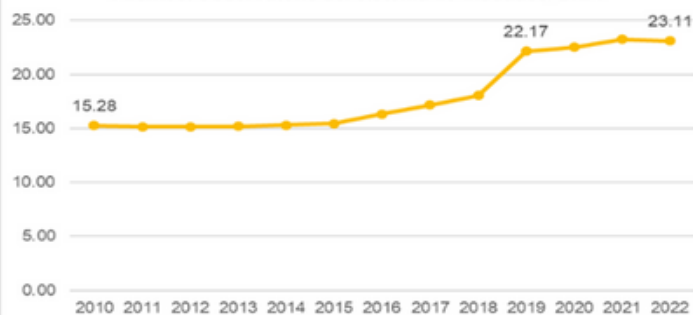
## Índice de modernidad municipal. ICM. Carmen de Apicalá, Tolima.

Fuente: Observatorio del Sistema de Ciudades, DNP.



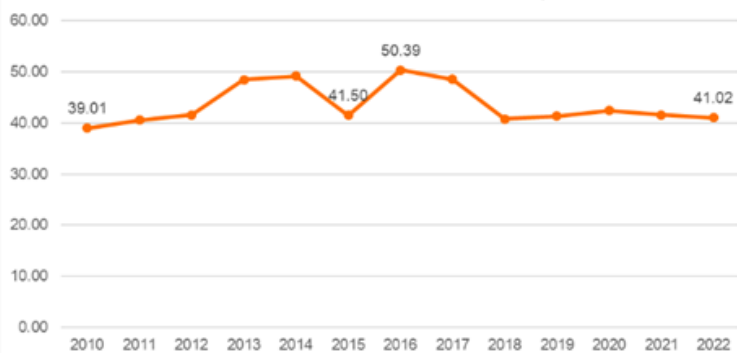
## Índice de Productividad, Competitividad y Complementariedad. Carmen de Apicalá, Tolima.

Fuentes: Observatorio del Sistema de Ciudades, DNP.



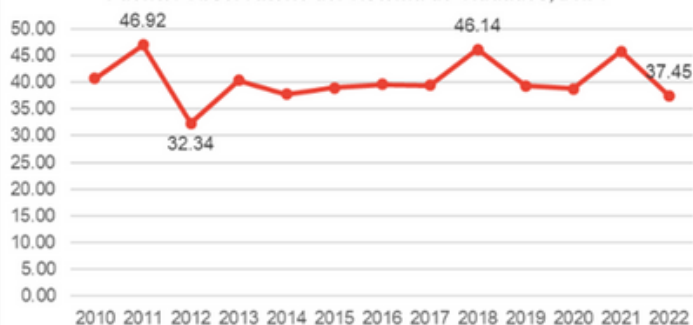
## Índice de Gobernanza, Participación e Instituciones. Carmén de Apicalá, Tolima.

Fuente: Observatorio del Sistema de Ciudades, DNP.



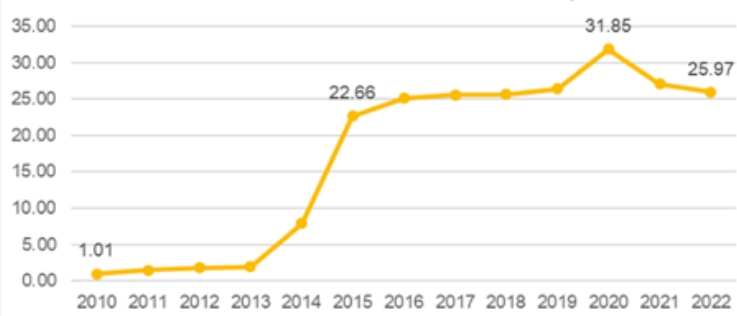
## Índice de Equidad e Inclusión Social. Carmen de Apicalá, Tolima.

Fuente: Observatorio del Sistema de Ciudades, DNP.



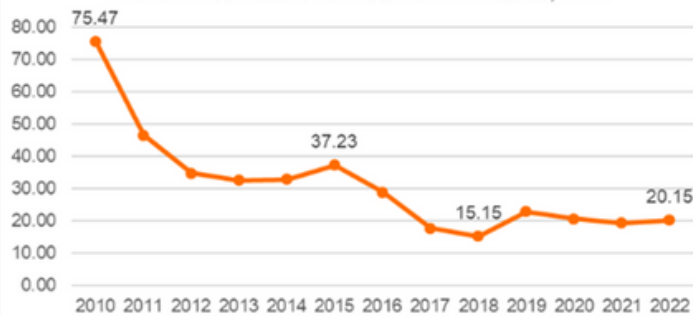
## Índice de Ciencia, Tecnología e Innovación. Carmen de Apicalá, Tolima.

Fuente: Observatorio del Sistema de Ciudades, DNP.



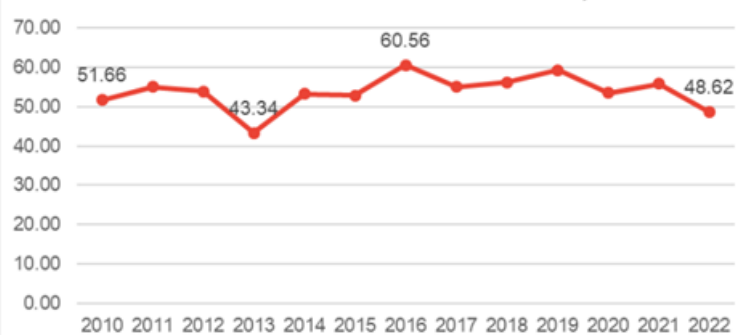
## Índice de Seguridad. Carmen de Apicalá, Tolima.

Fuente: Observatorio del Sistema de Ciudades, DNP.



## Índice de Sostenibilidad. Carmen de Apicalá, Tolima.

Fuente: Observatorio del Sistema de Ciudades, DNP.



Fuente: Observatorio del sistema de ciudades, 2024.

**Autores:**

**Instituto de Desarrollo Regional**

**Jaime Eduardo Reyes Martínez**  
*Director*

**Sandra Milena Alba Sanabria**  
*Asistente Técnico*

**Laura Sofía Gálvez Mejía**  
*Estudiante de Economía - Programa Paz y Región*

**Juan David Bocanegra Cofles**  
*Estudiante de Derecho - Programa Paz y Región*

Mayo de 2024