

1) Características generales

Código DANE: 73055.

Límites:

- **Norte:** Municipios de Honda, Falan y Mariquita.
- **Sur:** Municipio de Ambalema y Lérica.
- **Oriente:** Río Magdalena, Departamento de Cundinamarca.
- **Occidente:** Departamento Líbano y Villahermosa.

Fuente: Gobernación del Tolima

Superficie: 451 Km² (TerriData).

División administrativa:

Área urbana: 27 barrios.

Área rural: 18 veredas, 4 centros poblados y 3 corregimientos.



Tomado de: Wikipedia. 2024.

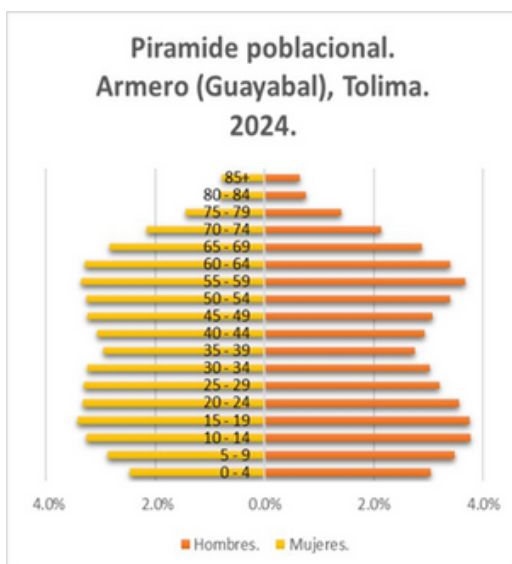
Población: en la base de datos de demografía y población del DANE con actualización pos covid se registra una población total de 13.543 personas para el año 2024 (TerriData).

Fue fundado en 1895, el municipio de Armero Guayabal está ubicado en el centro- occidente en las inmediaciones de la vertiente oriental de la cordillera Central de Colombia. Su cabecera municipal está ubicada en Guayabal. Además, tiene gran cantidad de suelo fértil que es dedicado a actividades agropecuarias, teniendo como características la calidad y el nivel de tecnificación, más del 50%.

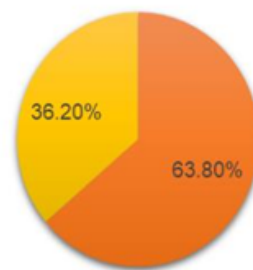
El 13 de noviembre de 1985 se presenta la tragedia de Armero, que causó la avalancha a través del río Lagunillas que arrasó todo el territorio municipal. Mediante la ordenanza No. 15 de noviembre 13 de 1986 se erigió Guayabal como cabecera del municipio de Armero.

Fuente: Gobernación del Tolima.

2) Demografía y población.



Población desagregada por área. Armero (Guayabal), Tolima. 2024.



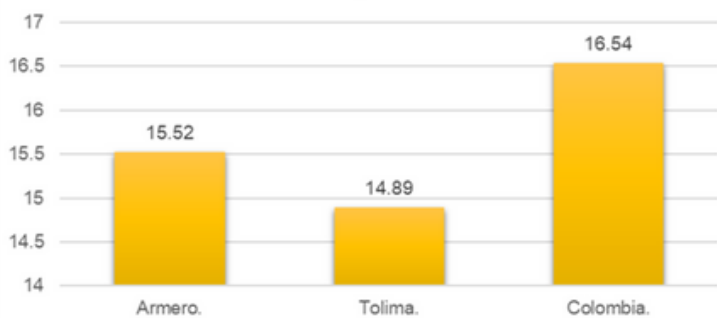
■ Cabecera municipal. ■ Centros poblados y rural disperso.

Fuente: Fuente: DANE - Proyecciones de población por área, sexo y edad. Post covid. Periodo 2020 - 2035.

3) Vivienda y acceso a servicios públicos.

Penetración de banda ancha. Armero (Guayabal), Tolima.

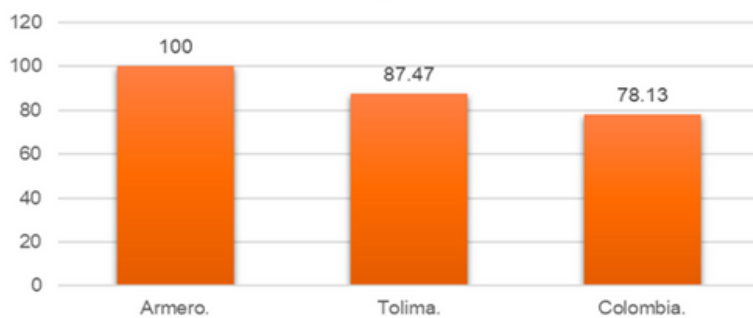
Fuente: TerriData, datos MinTIC 2021.



Fuente: TerriData, datos MinTic. 2024.

Cobertura de energía eléctrica rural. Armero (Guayabal), Tolima.

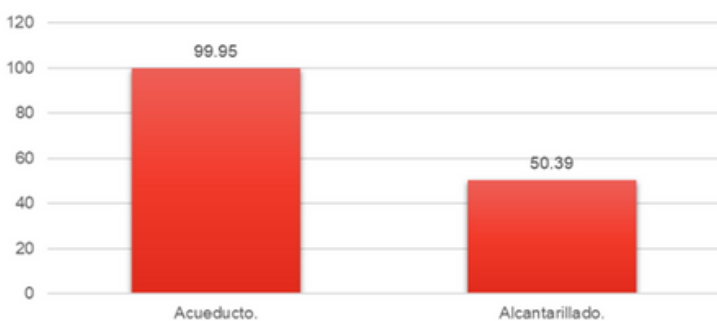
Fuente: TerriData, datos UPME 2021.



Fuente: TerriData, datos UPME. 2024.

Cobertura de acueducto y alcantarillado (REC). Armero (Guayabal), Tolima.

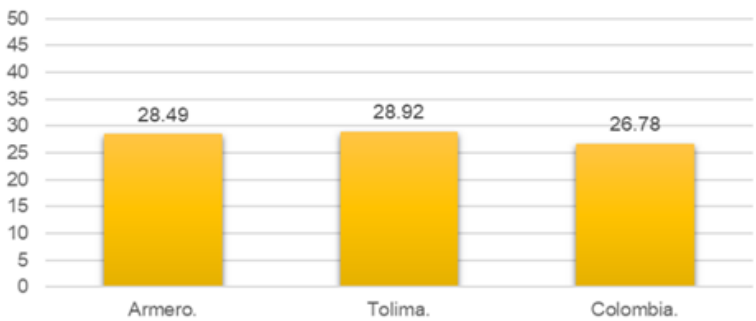
Fuente: TerriData, dato SSPD 2021.



Fuente: TerriData, datos SSPD. 2024

Déficit cualitativo de vivienda. Armero (Guayabal), Tolima.

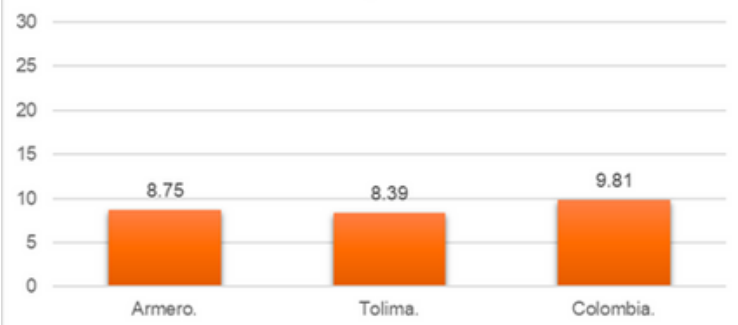
Fuente: TerriData, datos DANE 2018.



Fuente: TerriData, datos DANE. 2024

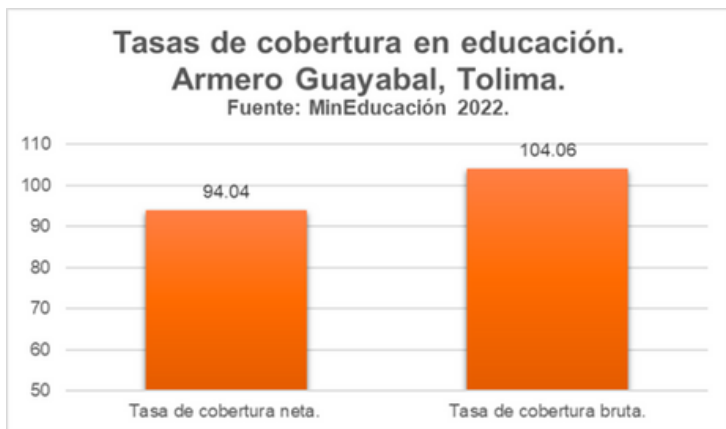
Déficit cuantitativo de vivienda. Armero (Guayabal), Tolima.

Fuente: TerriData, datos DANE 2018.

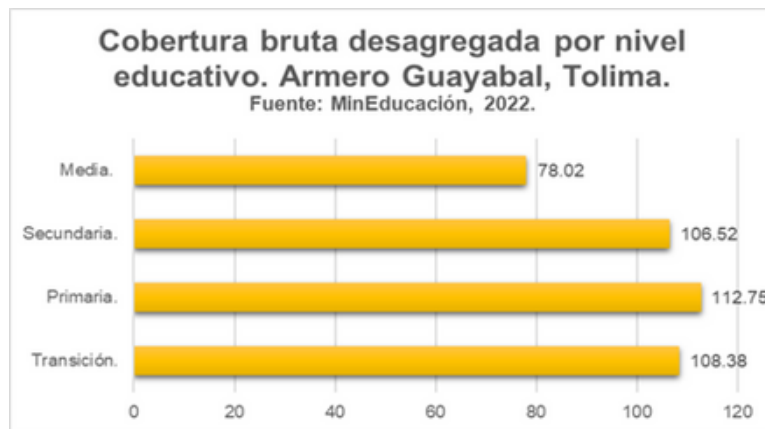


Fuente: TerriData, datos Censo DANE. 2024

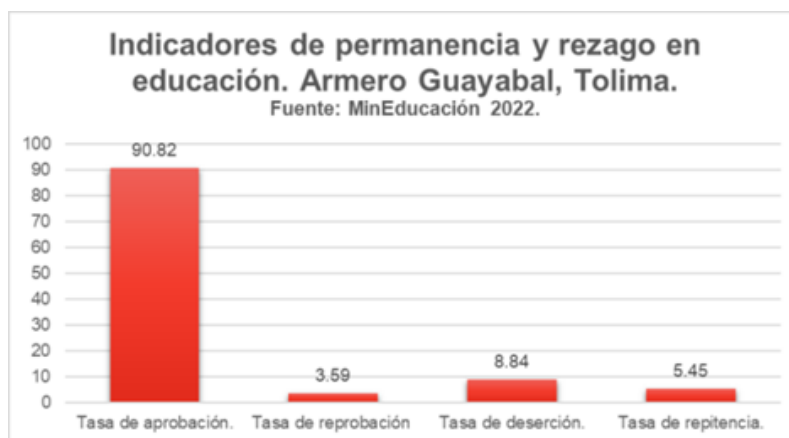
4) Educación.



Fuente: MinEducación. 2024



Fuente: MinEducación. 2024



Fuente: MinEducación. 2024

5) Cultura.

Infraestructura y servicios culturales, 2022:

Variable.	Dato.
Infraestructuras de uso cultural.	7
Bibliotecas Itinerantes implementadas	1
Existencia consejo de cultura mediante acto administrativo.	Sí, opera con dificultad.
Número de estímulos, incentivos y proyectos culturales apoyados a través de convocatorias públicas.	9

Fuente: TerriData, datos MinCultura 2024.

6) Turismo.

Descriptivas de turismo, 2021:

Variable:	Dato numérico:
Guías de turismo activos en el RNT.	2
Establecimientos de alojamiento turístico registro en RNT.	7

Fuente: TerriData, datos MinCit 2024.

7) Finanzas públicas.

Armero Guayabal.

Operaciones efectivas de caja, 2022:

Millones de pesos corrientes.	
Rubro:	Total:
1. Ingresos.	\$23.087
1.1. Corrientes.	\$8.376
1.1.1. Tributarios.	\$6.479
1.1.2. No tributarios.	\$298
1.1.3. Transferencias.	\$1.599
2 Gastos.	\$22.192
2.2 Corrientes.	\$4.278
2.2.1. Funcionamiento.	\$4.161
2.2.2. Deuda Pública.	\$118
3. Déficit/Superávit total.	\$895
4. Déficit/Superávit corriente.	\$4.097
5. Ingresos de capital.	\$14.712
6. Gastos de capital.	\$17.913
7. Financiamiento total.	-\$895
7.1. Crédito interno y externo.	-\$94

Fuente: TerriData, información del FUT 2024.

Armero Guayabal.

Inversión por sectores, 2020:

Sector:	Porcentaje:
Educación.	6%
Salud.	52%
Agua potable y saneamiento básico (sin incluir VIS).	6%
Deporte y recreación.	3%
Cultura.	2%
Servicios públicos diferentes a acueducto, alcantarillado y aseo.	5%
Vivienda.	0%
Agropecuario.	0%
Transporte.	9%
Prevención y atención de desastres.	1%
Promoción del desarrollo.	0%
Atención a grupos vulnerables.	4%
Equipamiento.	2%
Desarrollo comunitario.	0%
Fortalecimiento institucional.	6%
Justicia y seguridad.	1%
Gastos específicos de regalías y compensaciones.	0%

Fuente: TerriData, 2024.

Desempeño municipal y fiscal: Para el año 2021 el municipio de Armero Guayabal tuvo un desempeño municipal de 77,24 puntos y un desempeño fiscal de 60,99 puntos frente a un 69,46 departamental, para el mismo año (TerriData).

Armero Guayabal. Sistema general de participaciones, 2023:

Concepto:	Valor Girado:
Alimentación escolar.	\$66.062.067,00
Asignación ribereños.	\$168.641.226,00
Propósito general.	\$3.610.019.272,00

Fuente: MinHacienda, consulta de pagos 2024.

8) Economía.

Valor agregado municipal: para el año 2021 el porcentaje del valor agregado municipal Armero Guayabal fue de 0,7 (TerriData).

Armero Guayabal. Principales cultivos transitorios, 2021:

Cultivo.	Producción (t).	Rendimiento (t/ha).
Arroz.	38.712,00	7,96
Maíz.	13.418,80	4,4
Plátano	568,32	5,92

Fuente: TerriData, datos de UPRA 2024.

Armero Guayabal. Principales cultivos permanentes, 2021:

Cultivo.	Producción (t).	Rendimiento (t/ha).
Limón.	1.184,83	4,4
Aguacate.	726,33	10,23

Fuente: TerriData, datos de UPRA 2024.

9) Ordenamiento territorial.

Armero Guayabal. Catastro, 2023:

Área.	Estado:
Catastro Urbano.	Desactualizado.
Catastro Rural.	Desactualizado.

Fuente: TerriData, datos MinVivienda 2024.

Armero Guayabal. Plan de ordenamiento territorial, 2023:

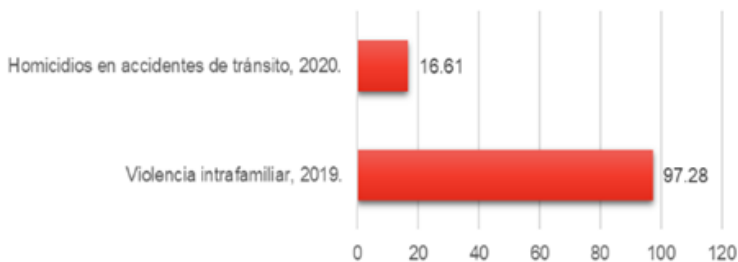
Estado del Plan de Ordenamiento Territorial:
Desactualizado.

Fuente: TerriData, datos MinVivienda 2024.

10) Seguridad y convivencia ciudadana.

Indicadores de seguridad. (Tasa por cada 100.000 habitantes) Armero Guayabal, Tolima.

Fuente: TerriData, datos DANE, MinDefensa y Medicinal Legal.



Indicadores de seguridad. (Tasa por cada 100.000 habitantes) Armero Guayabal, Tolima.

Fuente: TerriData, datos DANE, MinDefensa, ICM. 2022.



Fuente: TerriData, MinDefensa, Medicina Legal, DANE, ICM. 2024.

11) Objetivo de desarrollo sostenible.

Armero Guayabal. índice de Desarrollo Sostenible Municipal, 2022:

El municipio de Armero Guayabal ocupó la posición 204 a nivel nacional.

Dato numérico:	Desempeño:
67,91	Medio.

Fuente: Propácifico, 2024.

Armero Guayabal. Nivel de cumplimiento de los ODS, 2022:

Nivel de cumplimiento de los ODS. Armero Guayabal, Tolima.

Fuente: ProPacífico, 2022.

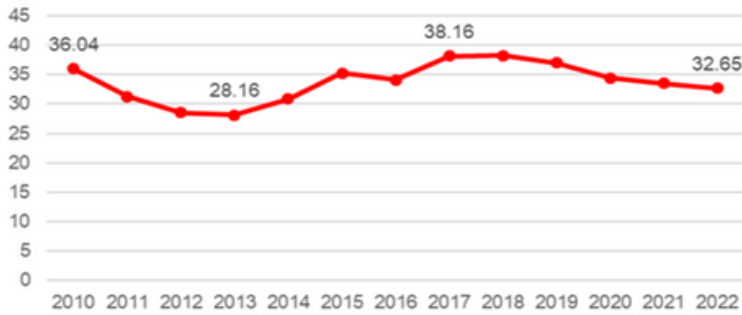


Fuente: Propácifico, 2024.

12) Modernidad Municipal (ICM).

Índice de modernidad municipal. ICM. Armero Guayabal, Tolima.

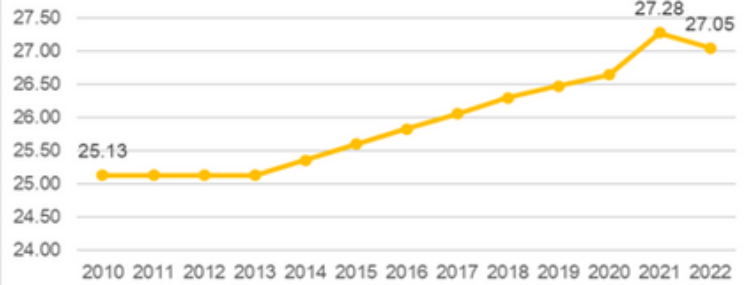
Fuente: Observatorio del Sistema de Ciudades, DNP.



Índice de Productividad, Competitividad y Complementariedad.

Armero Guayabal, Tolima.

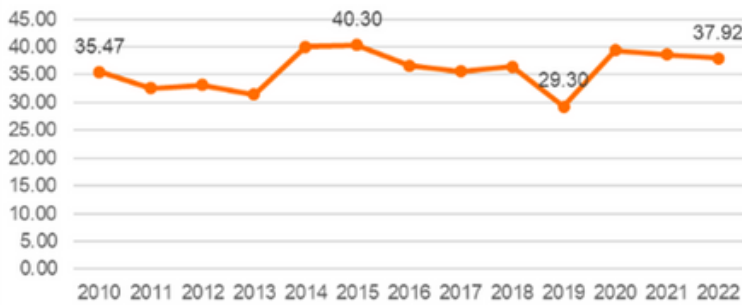
Fuente: Observatorio del Sistema de Ciudades.



Índice de Gobernanza, Participación e Instituciones.

Armero Guayabal, Tolima.

Fuente: Observatorio del Sistema de Ciudades.



Índice de Equidad e Inclusión Social.

Armero Guayabal, Tolima.

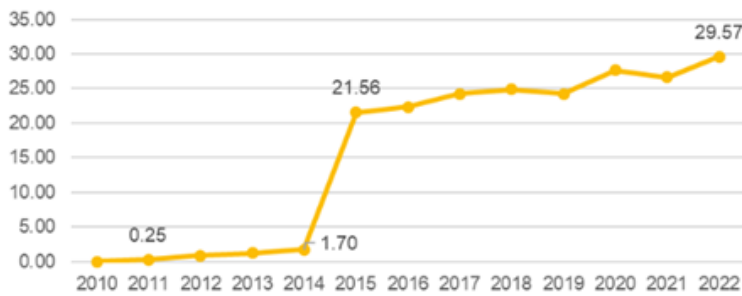
Fuente: Observatorio del Sistema de Ciudades.



Índice de Ciencia, Tecnología e Innovación.

Armero Guayabal, Tolima.

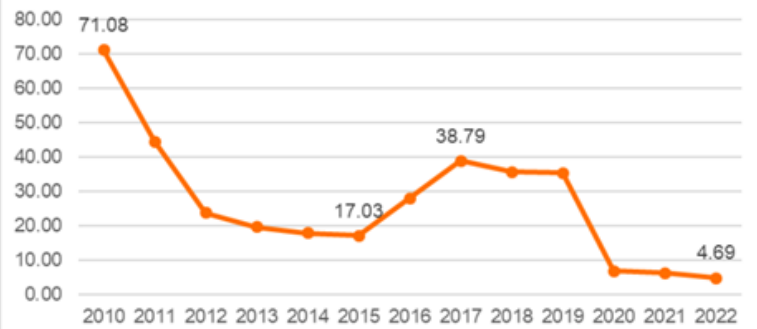
Fuente: Observatorio del Sistema de Ciudades.



Índice de Seguridad.

Armero Guayabal, Tolima.

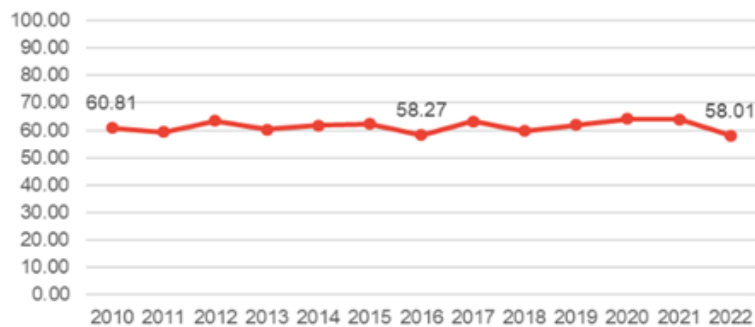
Fuente: Observatorio del Sistema de Ciudades.



Índice de Sostenibilidad.

Armero Guayabal, Tolima.

Fuente: Observatorio del Sistema de Ciudades.



Fuente: Observatorio del sistema de ciudades, 2024.

Autores:

Instituto de Desarrollo Regional

Jaime Eduardo Reyes Martínez

Director

Sandra Milena Alba Sanabria

Asistente Técnico

Laura Sofía Gálvez Mejía

Estudiante de Economía - Programa Paz y Región

Juan David Bocanegra Cofles

Estudiante de Derecho - Programa Paz y Región

Mayo de 2024