

Ficha de caracterización.

Municipio de Alvarado, Tolima (2024).



Instituto de
Desarrollo
Regional

Universidad
de Ibagué
Comprometidos con el desarrollo regional

Instituto de Desarrollo Regional - Universidad de Ibagué.



Tomado de: Wikipedia. 2024.

1) Características generales

Código DANE: 73026

Límites:

- **Norte:** Municipio de Venadillo.
- **Sur:** Municipio de Ibagué.
- **Occidente:** Municipio de Anzoátegui.
- **Oriente:** Municipio de Piedras.

Fuente: Gobernación del Tolima

Superficie: 347 Km² (TerriData).

División administrativa:

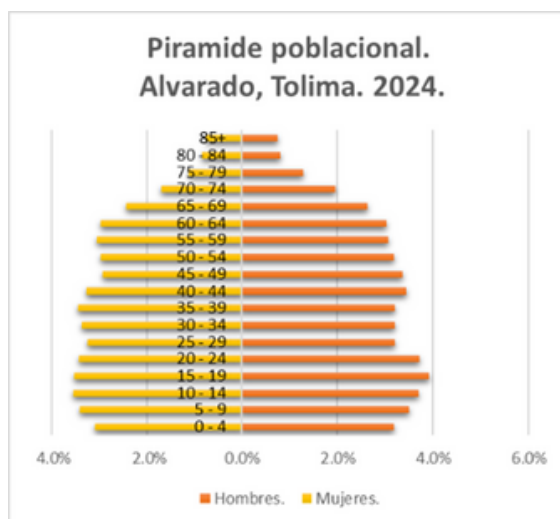
- **Área urbana:** dividido en 15 barrios.
- **Área rural:** 5 centros poblados (Caldas Viejo, Rincón Chípalo, Veracruz, Totarito y La Tebaida) y 31 veredas.

Población: en la base de datos de demografía y población del DANE con actualización post covid se registra una población total de 9.334 personas para el año 2024 (TerriData).

El municipio de Alvarado es reconocido como la “Puerta del norte del Tolima”, fue fundado en el año 1540 por el capitán Pedro de Alvarado. Es reconocido por cultivar el mejor aguacate del país. En su territorio se encuentran 3 ríos que tienen gran importancia, los cuales son: el Totare, la China y Alvarado.

Fuente: Gobernación del Tolima.

2) Demografía y población.

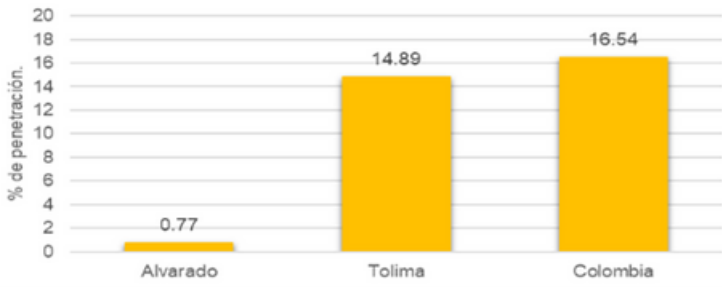


Fuente: Fuente: DANE - Proyecciones de población por área, sexo y edad. Post covid. Periodo 2020 - 2035.

3) Vivienda y acceso a servicios públicos.

Penetración de banda ancha. Alvarado, Tolima.

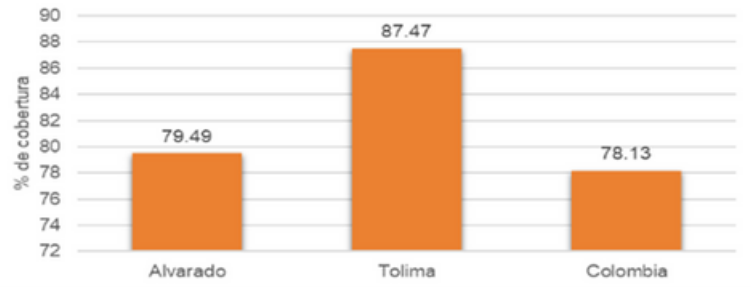
Fuente: TerriData, datos MinTic. 2021.



Fuente: TerriData, datos MinTic. 2024.

Cobertura de energía eléctrica rural. Alvarado, Tolima.

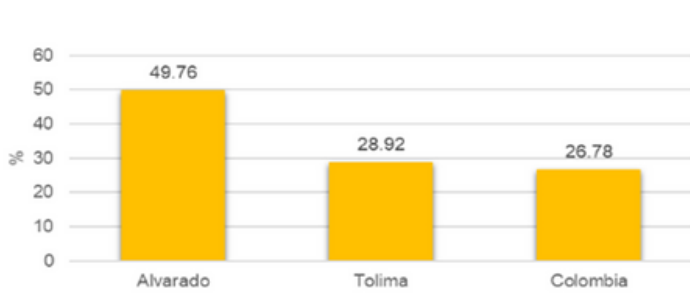
Fuente: TerriData, datos UPME. 2021.



Fuente: TerriData, datos UPME. 2024.

Déficit cualitativo de vivienda. Alvarado, Tolima.

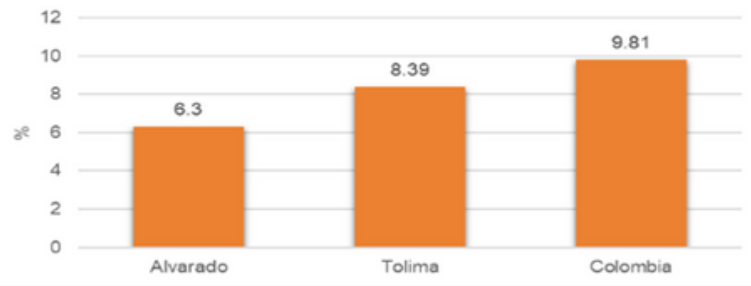
Fuente: TerriData, datos DANE, censo 2018.



Fuente: TerriData, datos DANE. 2024

Déficit cuantitativo de vivienda. Alvarado, Tolima.

Fuente: TerriData, datos DANE, censo 2018.

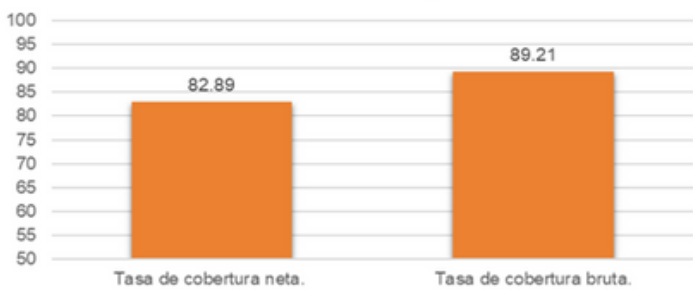


Fuente: TerriData, datos DANE. 2024

4) Educación.

Tasas de cobertura en educación. Alvarado, Tolima.

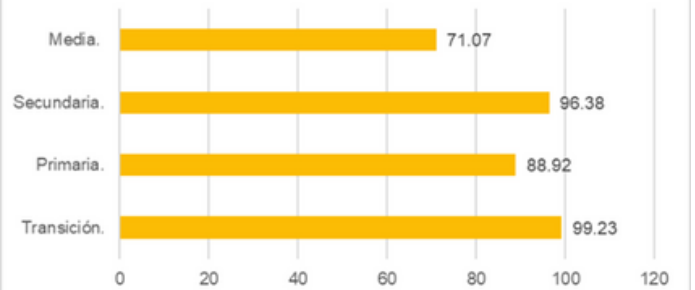
Fuente: MinEducación, 2022.



Fuente: MinEducación. 2024

Cobertura bruta desagregada por nivel educativo. Alvarado, Tolima.

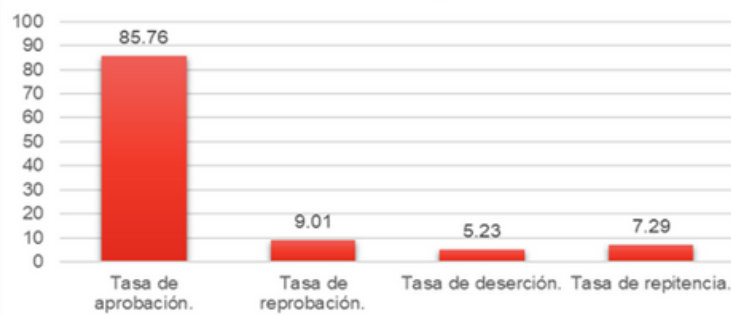
Fuente: MinEducación, 2022.



Fuente: MinEducación. 2024

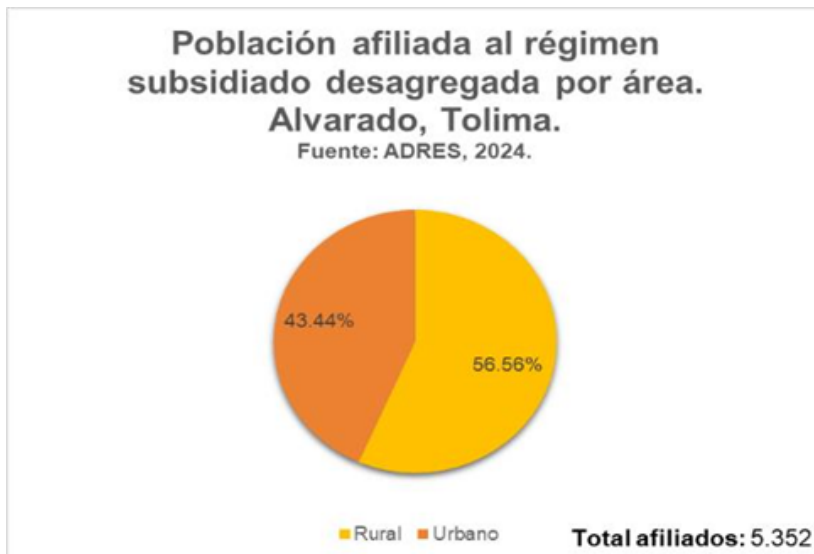
Indicadores de permanencia y rezago en educación. Alvarado, Tolima.

Fuente: MinEducación, 2022.

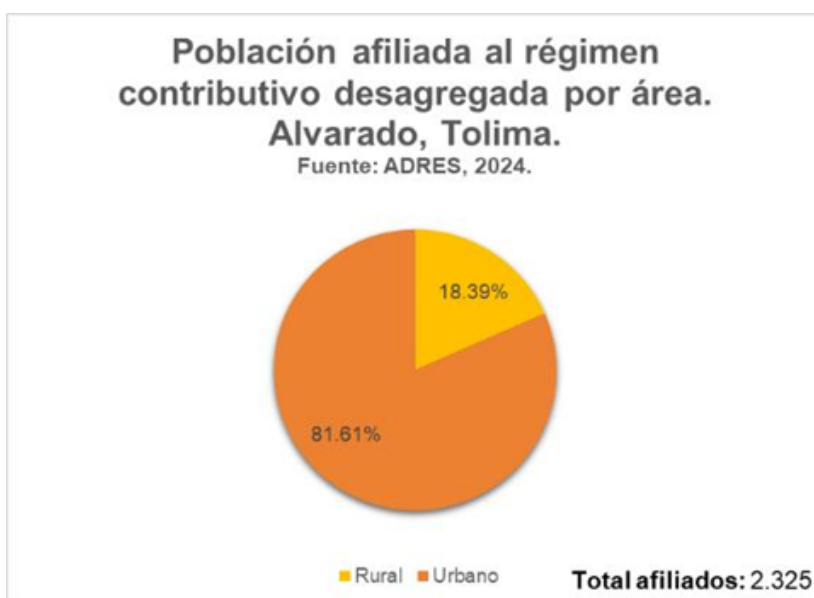


Fuente: MinEducación. 2024

5) Salud.



Fuente: ADRES. 2024



Fuente: ADRES. 2024

6) Cultura.

Infraestructura y servicios culturales, 2022:

Variables.	Dato.
Infraestructura de uso cultural.	4
Existencia del consejo de cultura mediante acto administrativo.	Sí.
Número de estímulos, incentivos y proyectos culturales apoyados a través de convocatorias públicas.	3

Fuente: TerriData, datos MinCultura 2024.

7) Finanzas públicas.

Alvarado. Operaciones efectivas de caja, 2022:

Millones de pesos corrientes.	
Rubro:	Total:
1. Ingresos.	\$19.834
1.1. Corrientes.	\$7.992
1.1.1. Tributarios.	\$6.067
1.1.2. No tributarios.	\$720
1.1.3. Transferencias.	\$1.205
2 Gastos.	\$23.426
2.2 Corrientes.	\$3.177
2.2.1. Funcionamiento.	\$3.055
2.2.2. Deuda Pública.	\$122
3. Déficit/Superávit total.	-\$3.592
4. Déficit/Superávit corriente.	\$4.815
5. Ingresos de capital.	\$11.842
6. Gastos de capital.	\$20.149
7. Financiamiento total.	\$3.592
7.1. Crédito interno y externo.	-\$198

Fuente: TerriData, información del FUT 2024.

Alvarado. Inversión por sectores, 2020:

Sector:	Porcentaje:
Educación.	3%
Salud.	65%
Agua potable y saneamiento básico (sin incluir VIS).	7%
Deporte y recreación.	1%
Cultura.	2%
Servicios públicos diferentes a acueducto, alcantarillado y aseo.	1%
Vivienda.	1%
Agropecuario.	1%
Transporte.	5%
Prevención y atención de desastres.	4%
Promoción del desarrollo.	0%
Atención a grupos vulnerables.	3%
Equipamiento.	0%
Desarrollo comunitario.	0%
Fortalecimiento institucional.	7%
Justicia y seguridad.	1%
Gastos específicos de regalías y compensaciones.	0%

Fuente: TerriData, 2024.

Desempeño municipal y fiscal: Para el año 2021 el municipio de Alvarado tuvo un desempeño municipal de 51,36 puntos y un desempeño fiscal de 48,54 puntos frente a 69,46 departamental, para el mismo año (TerriData).

Alvarado. Sistema general de participaciones, 2023:

Concepto:	Valor Girado:
Alimentación escolar.	\$37.151.258,00
Propósito general.	\$2.678.398.358,00

Fuente: MinHacienda, consulta de pagos 2024.

8) Economía.

Valor agregado municipal: Para el año 2021 el porcentaje del valor agregado municipal de Alvarado fue de 0,66 (TerriData).

Alvarado. Principales cultivos transitorios, 2021:

Cultivo.	Producción (t).	Rendimiento (t/ha).
Arroz.	23.831,00	7,69

Fuente: TerriData, datos de UPRA 2024.

Alvarado. Principales cultivos permanentes, 2021:

Cultivo.	Producción (t).	Rendimiento (t/ha).
Caña panelera.	3.982,66	4,73
Aguacate.	3.142,30	4,69
Café	769,09	1,05
Cacao.	209,4	0,6

Fuente: TerriData, datos de UPRA 2024.

9) Ordenamiento territorial.

Alvarado. Catastro, 2023:

Área.	Estado:
Catastro Urbano.	Actualizado.
Catastro Rural.	Actualizado.

Fuente: TerriData, datos MinVivienda 2024.

Alvarado. Plan de ordenamiento territorial, 2023:

Estado del Plan de Ordenamiento Territorial:
Desactualizado.

Fuente: TerriData, datos MinVivienda 2024.

10) Seguridad y convivencia ciudadana.



Fuente: TerriData, MinDefensa, Medicina Legal, DANE, ICM. 2024.

11) Objetivo de desarrollo sostenible.

Alvarado. índice de Desarrollo Sostenible Municipal, 2022:

El municipio de Alvarado ocupó la posición 740 a nivel nacional.

Dato numérico:	Desempeño:
59,61	Bajo.

Fuente: Propácifico, 2024.

Alvarado. Nivel de cumplimiento de los ODS, 2022:

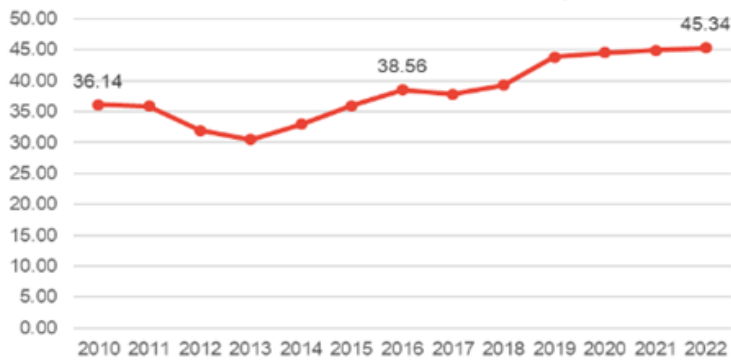


Fuente: Propácifico, 2024.

12) Modernidad Municipal (ICM).

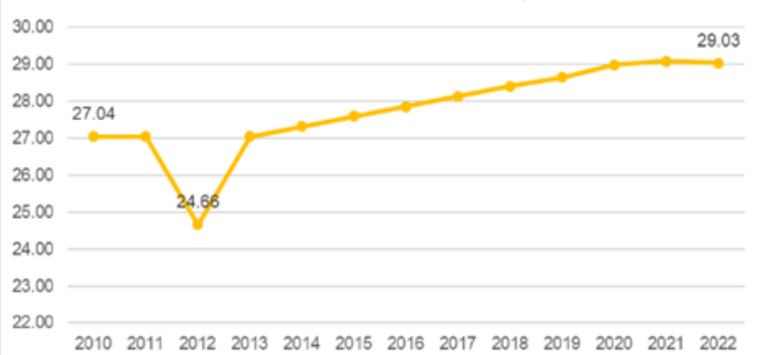
Índice de modernidad municipal. ICM. Alvarado, Tolima.

Fuente: observatorio del Sistema de Ciudades, DNP.



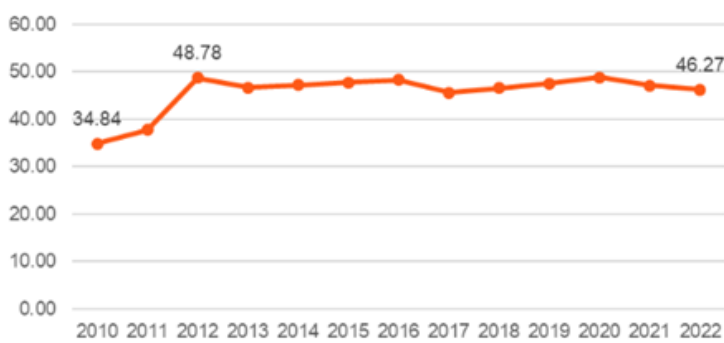
Índice de Productividad, Competitividad y Complementariedad Económica. Alvarado, Tolima.

Fuente: Observatorio del Sistema de Ciudades, DNP.



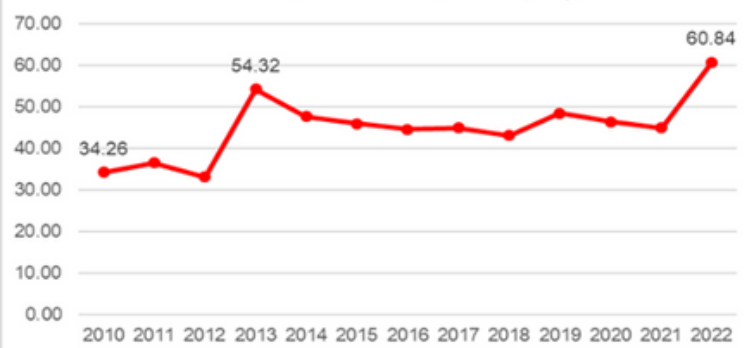
Índice de Gobernanza, Participación e instituciones. Alvarado, Tolima.

Fuente: Observatorio de Sistema de Ciudades, DNP.



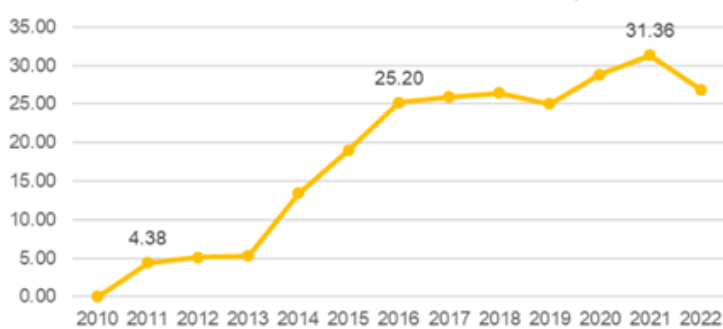
Índice de Equidad e Inclusión Social. Alvarado, Tolima.

Fuente: Observatorio del Sistema de Ciudades, DNP.



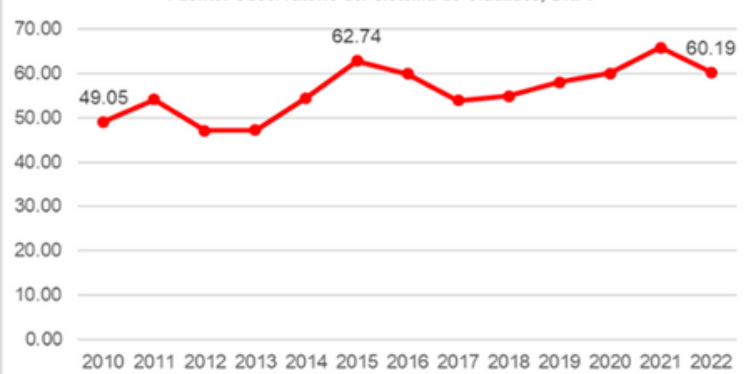
Índice de Ciencia, Tecnología e Innovación. Alvarado, Tolima.

Fuente: Observatorio del Sistema de Ciudades, DNP.



Índice de Sostenibilidad. Alvarado, Tolima.

Fuente: Observatorio del Sistema de Ciudades, DNP.



Índice de Seguridad. Alvarado, Tolima.

Fuente: Observatorio del Sistema de Ciudades, DNP.



Fuente: Observatorio del sistema de ciudades, 2024.

Autores:

Instituto de Desarrollo Regional

Jaime Eduardo Reyes Martínez
Director

Sandra Milena Alba Sanabria
Asistente Técnico

Laura Sofía Gálvez Mejía
Estudiante de Economía - Programa Paz y Región

Juan David Bocanegra Cofles
Estudiante de Derecho - Programa Paz y Región

Mayo de 2024