

1) Características generales

Código DANE: 73024

Límites:

- **Norte:** Municipio de Dolores.
- **Oriente:** Municipios de Baraya y Colombia en el departamento del Huila.
- **Occidente:** Municipio de Natagaima.
- **Sur:** Municipios de Baraya y Villavieja en el departamento del Huila.

Fuente: Gobernación del Tolima

Superficie: 517 Km2 (TerriData).

División Administrativa:

- Área urbana: 12 barrios.
- Área rural: 21 veredas.



Tomado de: Wikipedia. 2024.

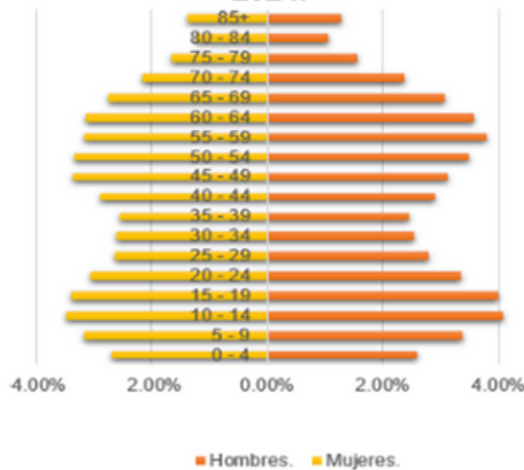
Población: En la base de datos de demografía y población del DANE con actualización pos covid se registra una población total de 4.739 personas para el año 2024. (TerriData).

En el centro-sur de Colombia situado en el extremo suroriental del departamento del Tolima, se encuentra el municipio de Alpujarra. Se alza a unos 1.361 metros a nivel del mar, en los faldeos de poniente del sector meridional de la cordillera Oriental colombiana que descienden hacia el valle del río Magdalena en su curso alto, del que el río que lo atraviesa es tributario por su izquierda.

Fuente: Gobernación del Tolima.

2) Demografía y población.

Piramide poblacional Alpujarra, Tolima. 2024.



Póblacion desagregada por área. Alpujarra, Tolima. 2024.

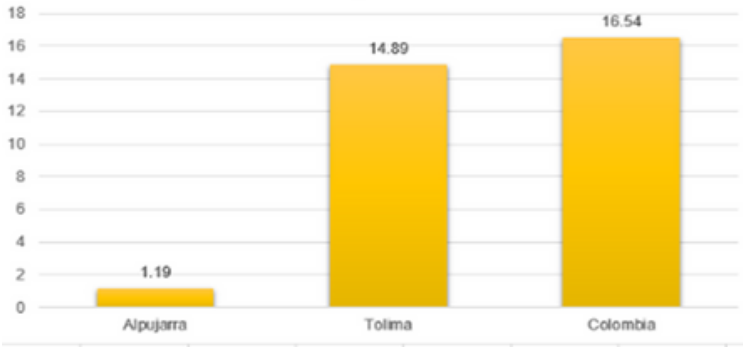


Fuente: Fuente: DANE - Proyecciones de población por área, sexo y edad. Post covid. Periodo 2020 - 2035.

3) Vivienda y acceso a servicios públicos.

Penetración de banda ancha. Alpujarra, Tolima.

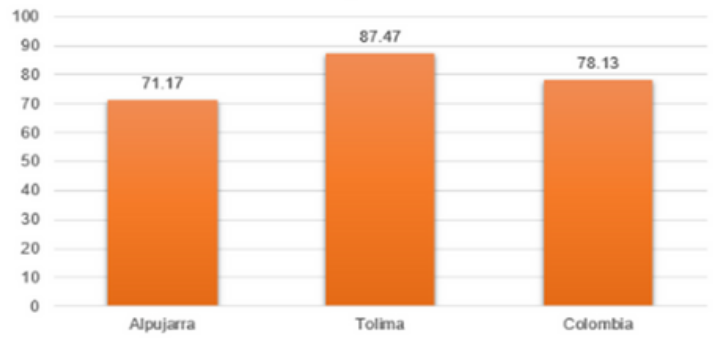
Fuente: TerriData, datos MinTic. 2021.



Fuente: TerriData, datos MinTic. 2024.

Cobertura de energía eléctrica rural. Alpujarra, Tolima.

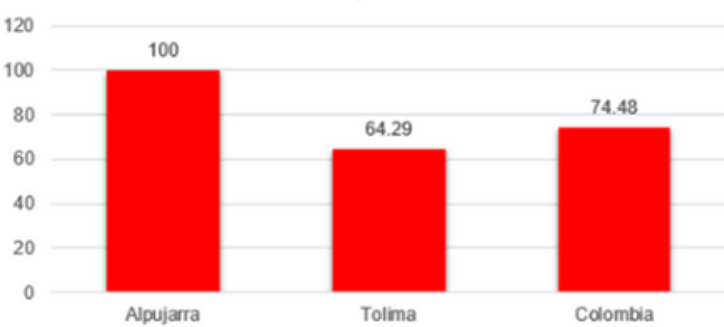
Fuente: TerriData, datos UPME. 2021.



Fuente: TerriData, datos UPME. 2024.

Cobertura de acueducto (REC). Alpujarra, Tolima.

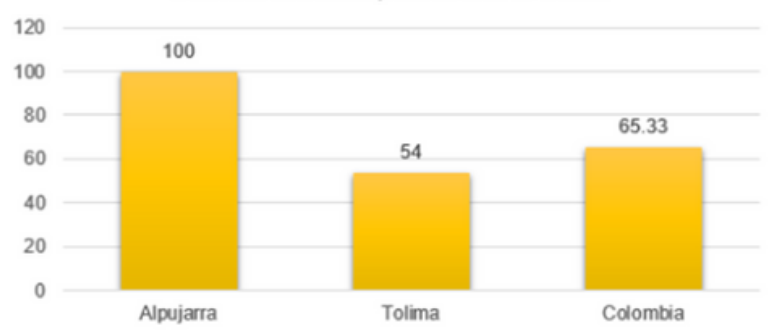
Fuente: TerriData, datos SSPD. 2022.



Fuente: TerriData, datos SSPD. 2024

Cobertura de alcantarillado (REC). Alpujarra, Tolima.

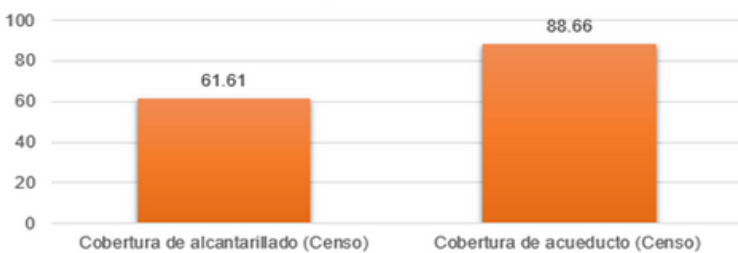
Fuente: TerriData, datos SSPD. 2022.



Fuente: TerriData, datos SSPD. 2024

Cobertura de acueducto y alcantarillado (Censo). Alpujarra, Tolima.

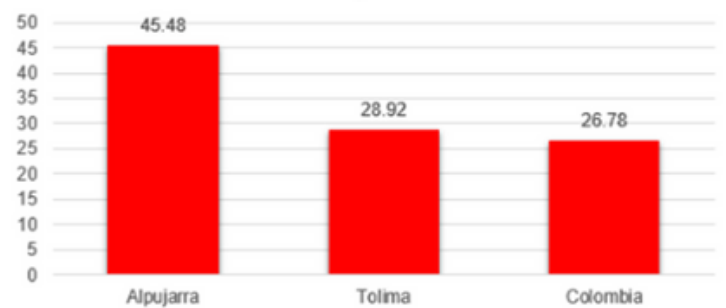
Fuente: TerriData, datos Censo DANE. 2018.



Fuente: TerriData, datos Censo DANE. 2024

Déficit cualitativo de vivienda. Alpujarra, Tolima.

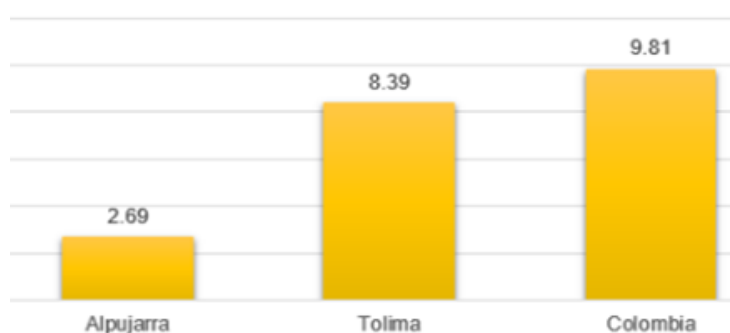
Fuente: TerriData, datos DANE. 2018.



Fuente: TerriData, datos DANE. 2024

Déficit cuantitativo de vivienda. Alpujarra, Tolima.

Fuente: TerriData, datos DANE. 2018.

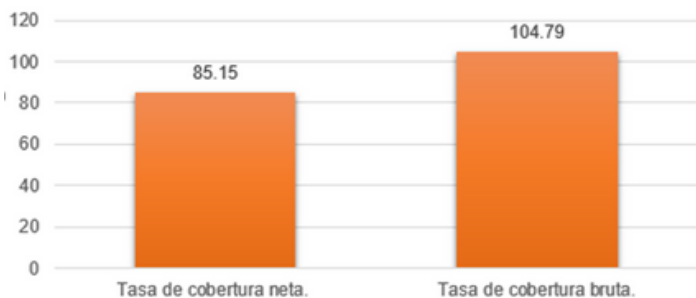


Fuente: TerriData, datos DANE. 2024

4) Educación.

Tasas de cobertura en educación. Alpujarra, Tolima.

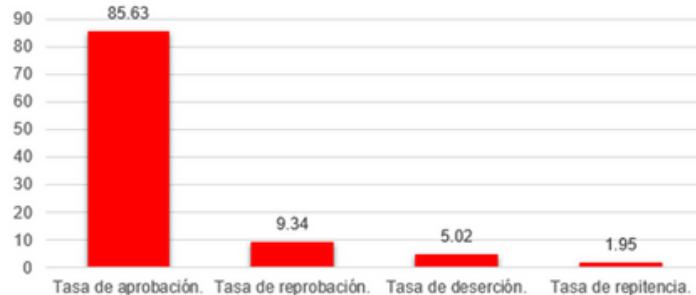
Fuente: MinEducación, 2022.



Fuente: MinEducación. 2024

Indicadores de permanencia y rezago en educación. Alpujarra, Tolima.

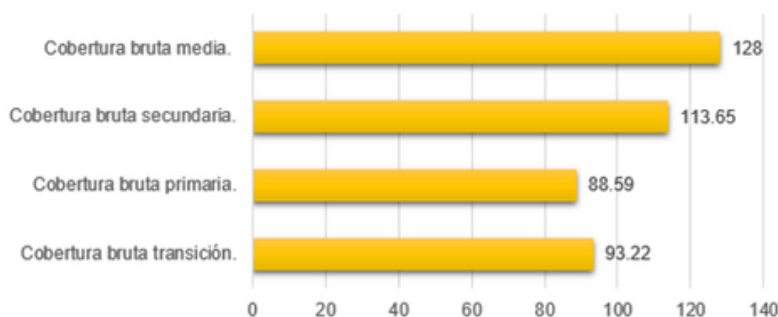
Fuente: MinEducación, 2022.



Fuente: MinEducación. 2024

Cobertura bruta desagregada por nivel educativo. Alpujarra, Tolima.

Fuente: MinEducación, 2022.

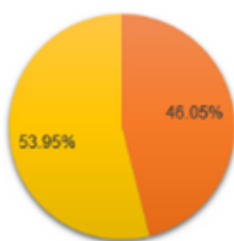


Fuente: MinEducación. 2024

5) Salud.

Población afiliada al régimen subsidiado desagregado por área. Alpujarra, Tolima.

Fuente: ADRES, 2024.



■ Rural ■ Urbano

Total afiliados: 2899

Población afiliada al régimen contributivo desagregado por área. Alpujarra, Tolima.

Fuente: ADRES, 2024.



■ Rural ■ Urbano

Total afiliados: 394

Fuente: ADRES. 2024

6) Cultura.

Alpujarra. Infraestructura y servicios culturales, 2022:

Variables.	Dato.
Infraestructura de uso cultural.	7
Existencia del consejo de cultura mediante acto administrativo.	Sí.
Número de estímulos, incentivos y proyectos culturales apoyados a través de convocatorias públicas.	15

Fuente: TerriData, datos MinCultura 2024.

7) Turismo.

Alpujarra. Descriptivas de turismo, 2021:

Variable	Dato
Establecimientos de alojamiento turístico con registro en el RNT	1

Fuente: TerriData, datos MinCit 2024.

8) Finanzas públicas.

Alpujarra. Operaciones efectivas de caja, 2022:

Millones de pesos corrientes.	
Rubro:	Total:
1. Ingresos.	\$12.671
1.1. Corrientes.	\$2.434
1.1.1. Tributarios.	\$1.220
1.1.2. No tributarios.	\$295
1.1.3. Transferencias.	\$919
2 Gastos.	\$14.740
2.2 Corrientes.	\$1.674
2.2.1. Funcionamiento.	\$1.674
2.2.2. Deuda Pública.	\$0
3. Déficit/Superávit total.	-\$2.069
4. Déficit/Superávit corriente.	\$760
5. Ingresos de capital.	\$10.237
6. Gastos de capital.	\$13.065
7. Financiamiento total.	\$2.069
7.1. Crédito interno y externo.	\$0

Fuente: TerriData, información del FUT 2024.

Desempeño municipal y fiscal: Para el año 2021 el municipio de Alpujarra tuvo un desempeño municipal de 51,53 y un desempeño fiscal de 44,29 frente a un 69,46 departamental, para el mismo año (TerriData).

Alpujarra. Sistema general de participaciones, 2023:

Concepto:	Valor Girado:
Alimentación escolar.	\$16.903.504,00
Proposito general.	\$2.514.626.657,00

Fuente: MinHacienda, consulta de pagos 2024.

Alpujarra. Inversión por sectores, 2020:

Sector:	Porcentaje:
Educación.	3%
Salud.	66%
Agua potable y saneamiento básico (sin incluir VIS).	2%
Deporte y recreación.	1%
Cultura.	4%
Servicios públicos diferentes a acueducto, alcantarillado y aseo.	3%
Vivienda.	0%
Agropecuario.	2%
Transporte.	1%
Prevención y atención de desastres.	2%
Promoción del desarrollo.	0%
Atención a grupos vulnerables.	4%
Equipamiento.	4%
Desarrollo comunitario.	0%
Fortalecimiento institucional.	4%
Justicia y seguridad.	2%
Gastos específicos de regalías y compensaciones.	0%

Fuente: TerriData, 2024.

9) Economía.

Valor agregado municipal: Para el año 2021 el porcentaje del valor agregado municipal fue de 0,32 (TerriData).

Alpujarra. Principales cultivos transitorios, 2021:

Cultivo.	Producción (t).	Rendimiento (t/ha).
Arroz.	3.519,00	7,36

Fuente: TerriData, datos de UPRA 2024.

Alpujarra. Principales cultivos permanentes, 2021:

Cultivo.	Producción (t).	Rendimiento (t/ha).
Piña.	2.800,00	35
Café.	1.116,81	1
Limón.	136,9	14,28
Cacao.	49,8	0,6

Fuente: TerriData, datos de UPRA 2024.

10) Ordenamiento territorial.

Alpujarra. Catastro, 2023:

Área.	Estado:
Catastro Urbano.	Desactualizado.
Catastro Rural.	Desactualizado.

Fuente: TerriData, datos MinVivienda 2024.

Alpujarra. Plan de ordenamiento territorial, 2023:

Estado del Plan de Ordenamiento Territorial:
Desactualizado.

Fuente: TerriData, datos MinVivienda 2024.

11) Seguridad y convivencia ciudadana.

Indicadores de seguridad. (Tasas por cada 100.000 habitantes). Alpujarra, Tolima.

Fuente: TerriData, MinDefensa, Medicina Legal, DANE, ICM. 2022.



Fuente: TerriData, MinDefensa, Medicina Legal, DANE, ICM. 2024.

12) Objetivo de desarrollo sostenible.

Alpujarra. Índice de Desarrollo Sostenible Municipal, 2022:

El municipio de Alpujarra ocupó la posición 306 a nivel nacional.

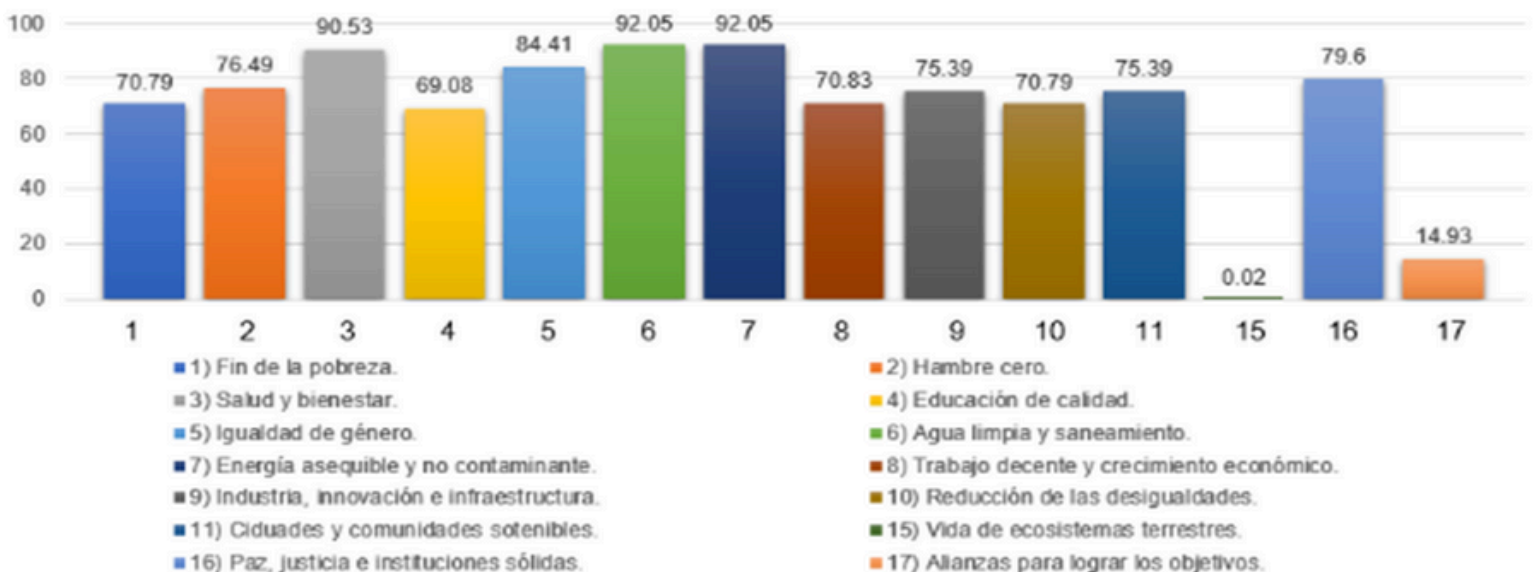
Dato numérico:	Desempeño:	Año:	Fuente:
65,83	Medio.	2022	Propácifico.

Fuente: Propácifico, 2024.

Alpujarra. Nivel de cumplimiento de los ODS, 2022:

Nivel de cumplimiento de los ODS. Alpujarra, Tolima.

Fuente: ProPacífico, 2022.



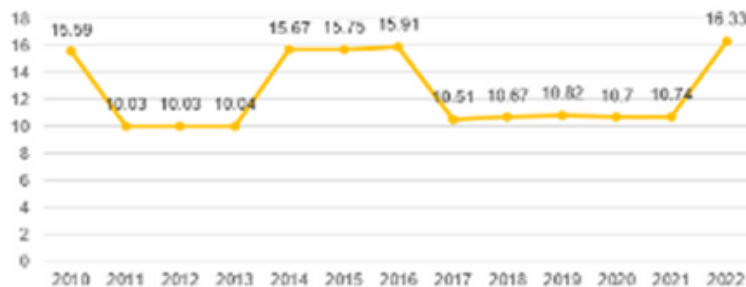
Índice de modernidad municipal. ICM. Alpujarra, Tolima.

Fuente: Observatorio del Sistema de Ciudades, DNP.



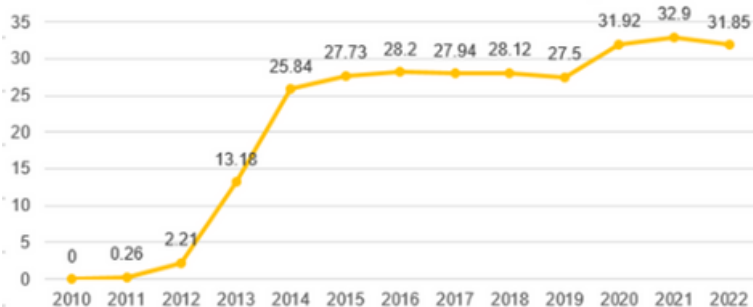
Índice de Productividad, Competitividad y Complementariedad. Alpujarra, Tolima.

Fuente: Observatorio del Sistema de Ciudades, DNP.



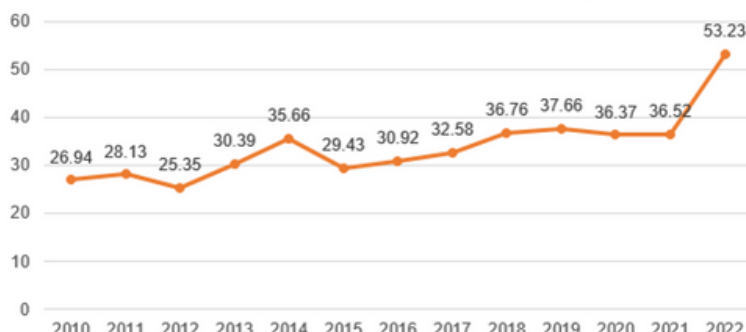
Índice de Ciencia, Tecnología e Innovación. Alpujarra, Tolima.

Fuente: Observatorio del Sistema de Ciudades, DNP.



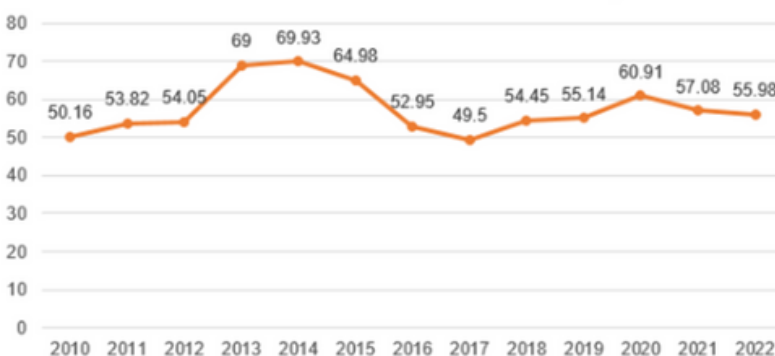
Índice de Equidad e Inclusión Social. Alpujarra, Tolima.

Fuente: Observatorio del Sistema de Ciudades, DNP.



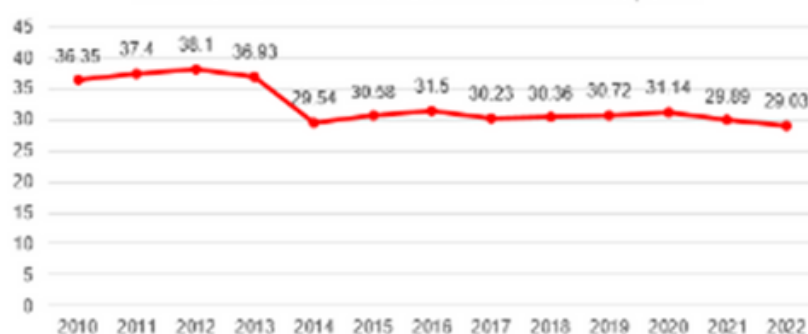
Índice de Sostenibilidad. Alpujarra, Tolima.

Fuente: Observatorio del Sistema de Ciudades, DNP.



Índice de Gobernanza, Participación e Instituciones. Alpujarra, Tolima.

Fuente: Observatorio del Sistema de Ciudades, DNP.



Índice de Seguridad. Alpujarra, Tolima.

Fuente: Observatorio del Sistema de Ciudades, DNP.



Fuente: Observatorio del sistema de ciudades, 2024.

Autores:
Instituto de Desarrollo Regional

Jaime Eduardo Reyes Martínez
Director

Sandra Milena Alba Sanabria
Asistente Técnico

Laura Sofía Gálvez Mejía
Estudiante de Economía - Programa Paz y Región

Juan David Bocanegra Cofles
Estudiante de Derecho - Programa Paz y Región

Mayo de 2024